


L6100

②

462

C10 187
INSTITUTE
OF
ISLAMIC
STUDIES
33471 *
MCGILL
UNIVERSITY



A. J. Ellis.

May. 23, '83.

LIBER CLIMATUM

AUCTORE

SCHEICHO ABU-ISHAKO EL-FARESI
VULGO EL-ISSTHACHRI.

Abū Ishāq Ibrāhīm ibn Muḥammad al-Fārisī al-Isṭakhrī

AD SIMILITUDINEM CODICIS GOTHANI
ACCURATISSIME DELINEANDUM ET LAPIDIBUS
EXPRIMENDUM

CURAVIT

Dr. J. H. MOELLER.

PRAEMISSA EST DISSSERTATIO DE LIBRI CLIMATUM INDOLE, AUCTORE ET AETATE.

GOTHAE

IN LIBRARIA BECKERIANA.

MDCCCXXXIX.

1839

LIBER OLIMATUM

ACOTON

SCHEICHO ABU-LOMANO EL-FARISI

TRIGO EMBRISTALIS

C10

.I 87

AD RIHUTUDINAM CODICIS GOTHAZI

CONSTATISSIME DILLIKANDUM ET LAPIDINIS

IN LIBRO...

EXPLANATIO

...

...

...

...

DR. J. W. D. ...

...

...

...

...

...

...

...

...

...

...

...

BENEVOLO LECTORI

S.

Dec. 1865. Qui factum sit, ut nomen, quod iam ante hos tredecim annos pro-
pediem me esse soluturum sponderam, nunc demum solvam, eius rei
causas, satis multas et gravissimas, pluribus hoc loco exponere tam
me taedet, quam lectorum non magni interest. Etenim unam eamque
praecipuam causam in summis positam esse, quibus typographorum ap-
paratu non sufficiente institutum meum obstructum erat, difficultatibus,
quis tandem est, quin facile perspiciat? Sed ne pluribus verbis com-
morer in excusandis, quae non pertinent ad ipsam rem, paucis dicam,
quae nunc praestita sint.

Multis tentatis multisque reiectis contigit tandem feliciter, ut
Uckermannus, typographus Erfordiensis, vir solertissimus, et suae
et lithographicae artis maxime gnarus, rei parandae curam in se susci-
peret, quo in officio tanta versatus est accuratione ac sedulitate, ut li-
ber, quem manibus tenes, benevole lector, sive spectas chartae colo-
rem, sive literarum ductus, ad pretiosissimi codicis manuscripti accede-
ret similitudinem talem, ut viros hisce in literis satis exercitatos indi-

BENVOLIO LECTORI

screta similitudine non sine magna animi voluptate viderem deceptos. Primum, quod sciamus, in Germania hoc est artis lithographicae specimen, cui tam prospere in exprimendis codicibus manuscriptis orientalibus cessit opera, nihilque magis optamus, quam ut alii viam, quam nos aperuimus, et sequantur ipsi, et, si fieri potest, aequiorem reddant et commodiorem. Denique, quam promissimus interpretationem latinam, nostris observationibus illustratam, eam una cum explicatione nominum, quae in tabulis geographicis insignita numeris inveniuntur, edituri sumus propediem.

Dr. M.

DE OPERE GEOGRAPHICO
LIBER CLIMATUM
INSCRIPTO.

I.

De cōdicibus operis.

Cod. Gothanus Ar. (nr. 312) literis rudioribus, temporis iniuria fere pallidis, forma quaternaria, foliis 75 chartae bombycinae exaratus, punctis diacriticis maximam partem carens, aliquot insuper pagellis detritis, absolutus est anno 569 H., 1484 aerae Alexandrinae, h. e. 1173 p. Chr. Continet opus geographicum, cuius Facsimile infra exhibitum est, ornatum 21 tabulis geographicis, quibus singulae regiones depinguntur (tabula totius terrarum orbis mutila est), inscriptum: كتاب الاقاليم h. e. Liber climatum.

Cod. Goth. Pers. Haleb. (nr. 621), foliis 122 form. max., charta bombycina optime exaratus, initialibus literis aureis et rubris ornatus, multis vero locis, praecipue ab initio et in fine libri, manu recentiore (mense Ramadhano anni 1014 H. = 1605 Chr.) negligenter suppletus, 22 tabulis geographicis instructus est. Complectitur idem opus geographicum in linguam Persicam translatum, quod tam formulā saepius repetitā: auctor libri tradit خداوند کتاب کوید¹⁾, quam arabici ممالك²⁾ interpretatione codicumque comparatione coarguitur. Recentior codicis nostri restitutor plura ex aliis eiusdem argumenti libris petita adiecit, imprimis introductionem, desumptam, ut suspicor, ex libro هفت اقلیم seu صور الاقاليم. Inscriptio primitiva deest. Suppleta est a possessore Ismaïl-ben-ibrahim, qui codicem anno 1014 H. = 1605 p. Chr. inscripsit: „Viae regnorum, vulgo tabulae climatum.” In

1) Ouseley Or. geogr. p. 1. 3. 212. 213. 234. 235. 254. — 2) Ouseley l. c. p. 3.

ligatura vero, alia manu exaratum legitur: هذا الكتاب المسمى بالمسالك والممالك في الاقاليم السبعة h. e. „hic liber inscribitur viae et regna septem climatum.”

Duo interpretationis Persicae codices asservantur in Anglia, alter in Bibliotheca collegii Eton (quo usus est Ouseley ¹⁾), sed mutilus, nam frustra quaeruntur apud virum ill., quae leguntur in Cod. Goth. Pers. p. 11 lin. 7 usque ad p. 35 lin. 3, in Cod. Arab. p. 5 lin. 5 a fin. usque ad p. 17 lin. 10), alter in collectione societatis cuiusdam literariae in Anglia ²⁾; denique quartum exemplum in Bibliotheca Caesarea Vindobonensi extat, ut vir cel. Gévai pro certo mihi affirmavit, ad cuius calcem legitur: این کتاب را مشهور است بمسالك الممالك از زبان عربی بزبان فارسی در اوردم و موسوم این کتاب ترجمه المسالك الممالك شد ... من مصنفات خواجه نصیر الدین طوسی h. e. Hic liber, notus inscriptione „Viarum regnorum”, ex arabico sermone in persicum translatus est, huiusque libri inscriptio haec est: Translatio libri viarum regnorum ... ex libris doctoris Nassir-eddin-Thussi.

II.

De operis ratione et indole.

Idem est opus geographicum, quod vir cel. W. Ouseley in Anglicum sermonem translatum anno 1800 hoc nomine: *The oriental Geography of Ebn Haukal* Londini edidit. Describit auctor fusius omnes Moslemis subditas terras, paucis tantum finitimas regiones, ea ratione, ut a finibus illarum regionum in prooemio suo profectus transgrediatur ad describendam Arabiam et quae sequuntur, ut ex indice in fine (p. 134) adiecto apertum est. Multa leguntur ad verbum expressa in Ibn Haukalidis „libro viarum et regnorum, locorumque solitariorum et periculorum ³⁾ كتاب المسالك والممالك والمفاوز والممالك”, quo Abulfeda et alii saepissime usi sunt, ita ut locis multis inter se comparatis Ouseleyus persicam operis laudati interpretationem ante oculos habuisse arbitraretur ⁴⁾. At vero vir cel. S. de Sacy in egregia huius libri relatione ⁵⁾ eum non tam interpretationem quam operis Haukalidei epitomen esse existimavit, quod cum viris cell. Uylenbroek ⁶⁾ et Fraehn ⁷⁾ nos in Catalogo librorum cet. I. p. 94 nr. 312, in ephemeridibus geographicis 1823 Vol. XII. fasc. II. p. 215 et in ephemeridibus literariis Halensibus 1824 nr. 295 sqq. iure ac merito in dubium vocasse arbitramur.

1) Ouseley Preface p. III. XXXII. — 2) Ouseley Preface p. XXXII. — 3) Cfr. Uylenbroek de Ibn Haukali opere geographico Diss., Iracae Persicae descriptioni praemissa, p. 2 sqq. — 4) Or. Geography, Preface p. VI sq. — 5) Magasin Encyclop. A. VII. T. VI. p. 32—76. 151—156. 307—333. — 6) Uylenbroek l. c. p. 9 sqq. — 7) Ibn Foszlans Bericht. Petersb. 1823. p. IX. XXI. not.

Apparet enim ex locis a viris cell. Ouseley, S. de Sacy et Uylenbroek ll. cc. inter se comparatis, apparet ex multis aliis, ab Abulfeda ex Ibn Haukalidis opere excitatis locis, miram inter utrumque librum, tam in singulis quam universa conditione, intercedere necessitudinem, Ibn Haukalidem vero multa continere (v. c. in descriptione Africae, ut de praefatione taceam), quae in opere nostro vel desiderantur, vel alio prorsus, interdum contrario, modo enarrantur, ita ut illud alius auctoris opus, arcto tamen nexu cum Haukalidis opere coniunctum, esse manifestum sit.

Quod cui debeatur Ibn Haukalides ipse nos edocuit in fine descriptionis Sindae ¹⁾. De itineribus suis, in quibus Ibn Chordadbeh ²⁾, Dscheihanii ³⁾ et Abu'l faradschii kodamae ibn dschafar ⁴⁾ libros se nunquam de manibus deposuisse asserit, locutus sic pergit: ولقيت أبا إسحق الفارسي وقد صور هذه الصورة لأرض الهند فخلطها وصور فارس فجودها وكنت قد صورت أذربيجان التي في هذه النصفه فاستحسنها ولجزيرة فلستجدها وأخرج التي لمصر فاسدة وللمغرب أكثرها خطأ وقال قد نظرت في مولدك وأثرك وأنا أسالك الصلاح كتنالي هذا حيث حملت فاصلحت منه غير شكل وعزوته إليه ثم رأيت أن انفرد بهذا الكتاب وأصلاحه وتصويره أجمعه وأيضاحه من غير أن أَلَمَّ بتذكرة أبي الفرج وأن كانت حقًا بلأجمعها وصدقا من سائر جهاتها وقد كان يجب أن أذكر منها طرفا في هذا الكتاب لكن استعجبت الاستكثار بما تعجب فيه سوى ونصب فيه غيري
 „Occurri autem aliquando Abu Ishako al faresio, qui tabulam geographicam
 „regionis Sind, at corruptam, egregiam vero Persidis confecerat. Cum hic tabu-
 „lam Adzerbeidjanac, quae mox in hac descriptione exstat, aliamque Mesopotamiae
 „pariter a me confectam summis laudibus extulisset, tabulam Aegypti vitiosam
 „aliamque Africae, maioribus vitiis inquinatam, protraxit ⁵⁾ dixitque: „„equidem
 „nativitatis tuae tempus et bonae indolis vestigia in te considerans, te rogo ut hunc
 „meum librum emendes ubicunque necesse esse videatur.”” Tum ego istum variis

1) Cod. Lugd. p. 107. cfr. Uylenbroek l. c. p. 58 sq. — 2) Abu'l kâsem Obeid allah b. abdallah ibn chordadsbeh (أبو القاسم عبيد الله بن عبد الله ابن خرداذبه) obiit c. a. 300 H. = 912 Chr., scripsit Chronicon (تاريخ) et opus geographicum titulo: المسالك والممالك cfr. Herbelot v. Khor-dadbah et Farikh Ebn Khordadbah, Notices et Extr. VIII. p. 156., S. de Sacy Mag. Enc. l. c. p. 39 sqq. Uylenbroek l. c. p. 6 not. 8. p. 56 sqq., Fraehn l. c. p. XXI. not., Wüstenfeld: Abulfedae tabulae quaedam etc. p. 74 sqq. — 3) Abu abd allah mohammed ben ahmed el-dscheihani (أبو عبد الله محمد بن أحمد الجيهاني) floruit annis 279 — 331 H = 892 — 943 Chr. scripsitque opus geographicum inscriptum كتاب المسالك في معرفة الممالك cfr. S. de Sacy l. c., Uylenbroek p. 6. 58. 60., Fraehn l. c. p. XXII. not. et XXIV. not. — 4) Abu'l faradsch kodama ben dschafar el-katib el-bagdadi (أبو الفرج قدامة بن جعفر الكاتب البغدادي), quem pulcros et egregios libros composuisse refert Masudius inter quos etiam opus geographicum تذكرة liber memorialis inscriptum, obiit a. 337 H. = 948 Chr. cfr. Uylenbroek l. c. p. 4. 58. 60., Casiri I, 56. 244. 246., Fraehn l. c. p. XXIII. not. — 5) De significatione verbi خرج vide me in Ephemeridibus literariis Halensibus l. c.

„modis correxi, Abu Ishako, tanquam auctori relinquens. Dein ad hoc opus unice
 „me applicare eiusque correctionem formamque omnem et expositionem sequi, ne-
 „que ad commentationem Abu'l Faradschii amplius me conferre constitui, quamvis
 „ista in universum vera sit, et ab omni parte fidem mereatur. Quamvis enim ne-
 „cesse fuit, ut ex ea interdum aliquid in hunc librum referrem, turpe tamen iudico
 „illis frequenter uti, in quibus alii praeter me elaborarunt et occupati fuerunt.”

Diserte igitur Ibn Haukalides unice ad opus Abu Ishaki el faresii se appli-
 casse, eiusque formam et expositionem sequutum esse profitetur, ita ut Ibn Hauka-
 lidis opus nonnisi altera sit auctior et emendatior Abu Ishaki operis editio. Rem
 vero ita se habere, comparatis nonnullis scriptoris nostri enunciatis cum Ibn Hauka-
 lidis verbis, tam ab Abulfeda allatis, quam e Cod. Lugdunensi (quo utendi copiam
 mihi fecit viri celeberrimi Weyersii humanitas) petitis luculenter comprobatur.

- I. Abulfeda (Büsch. Mag. IV. p. 154.): Lacus Zarah... Ibn Haukal dicit eum in-
 constantem esse, modo enim explicari in amplitudinem, modo contrahi, prout eius
 aquae auctiores sint aut imminutae; longum esse ferme 30 parasangas, latum spatio
 diaetae, dulcem aquae, multum inde peti piscium et cannarum; cingi oppidis, praeter-
 quam ex illa parte, quae desertum Segestanense respiciat.

Ibn Haukal Cod. Lugd. pag. 156. lin. 12. وزره هذه بحيرة يتسع الماء فيها وينتقص
 بقدر زيادة الماء ونقصانه وطولها نحو ثلاثين فرسخا من ناحية كوئي على طريق قسيان الى قنطرة كرمان
 على طريق فارس وعرضها مقدار مرحلة وفي عذبه الماء ويقع فيها نهر هند مند ...

El-Issthachri p. 101. lin. 6. وزره بحيرة يتسع الماء فيها وينتقص على زيادة الماء ونقصانه
 وطولها نحو ثلاثين فرسخا من ناحية كوئي على طريق كوهستان الى قنطرة كرمان على طريق فارس وعرضها
 مقدار مرحلة وفي عذبه الماء ويرتفع منها سمك كثير وتصب وحواليها قري الا الوجه الذي يلي المغازة

Versio Pers. p. 189. بزرگتر رودی درین دیار هیبرمند بود از غور بیرون آید تا بشهر بست
 رسد واز آنجا بسیستان رود بدریای زره واین دریا چه کوچک است چون آب زیاد شود بزرگ شود
 درازای آن سی فرسنگ بود از ناحیت کوئیه بر راه کوهستان بر پول کرمان بر راه فارس وپهنای ده
 فرسنگی هست وآن خوش دارد ومانی بسیار دارد وروستای بسیار بر دور این دریاست مگر از آن طرف
 بیابان که عمارتی نیست

Ouseley p. 205. The most considerable river of Sejestan called the Rudi
 Heirmend, which comes from Ghaur to the city of Bost, and from that runs to Se-
 jestan, to the lake Zarah. This lake is very small, when the waters of the river
 are not copious; when the river is full, the lake increases accordingly. The length
 of this lake is about thirty farsang from the quarter of Gouid, on the Kouhistan
 road to the bridge of Kirman on the road of Pars. In breadth this lake is about

one merhileh. Its waters are sweet and wholesome, and afford abundance of fish. All about this lake are situated villages and small towns, excepting on that side next the desert, where there are not any habitations or buildings.

Abulfeda (Büsch. Mag. p. 158.): Lacus Chawarezmiae ... ambitum esse centum parasangarum affirmat fil. Haukali. Aquam eius salsam esse neque tamen conspicuos esse canales, quibus cum mari communicet. Oxum et fluvium esch-Schasch (s. Iaxarten) in eum effundi cum aliis. Abesse a mari (Caspio) viginti fere diaetis, ab urbe Chaurezim sex. Prope abesse ab oppido Gonnab; quod oppidum distet quinque parasangis a Corkanga.

Ibn Haukal Cod. Lugd. p. 183. lin. 4 a fine. بحيرة خورزم ... ودور هذه البحيرة فيما بلغني نحو مائة فرسخ وماوها مالخ وليس لها مغيبص ظاهر ويقع فيها نهر جيكون ونهر الشاش وانهار غيرها فلا يعذب ماوها ولا يزداد على صعرها ويشبه والله اعلم ان يكون بينها وبين بحر الخزر خور يتصل بآبها وبين البحر نحو عشرين مرحلة على السميت

El-Issthachri p. 117. ودور هذه البحيرة فيما بلغني نحو من مائة فرسخ وماوها مالخ وليس لها مغيبص ظاهر ويقع فيه نهر جيكون ونهر الشاش وغيرها ولا يزداد فيها على صعرها ويشبه ان يكون بينها وبين بحر الخزر خور يتصل منها ماوها ويبينها وبين البحر نحو من عشرين مرحلة

Versio Pers. p. 220. وگردن کرد این دریا صد فرسنگ است و آب این دریا شور است و رود جيكون رود چاچ و بسيار رودهای دیگر در آن رود و طعم آب دریا البته خوش نشود و آبها بدین عظیمی در ویدا نیاید با کوچکی او و هیچ اثر نکند و کمان چنانست که این دریا و دریای خزر بهم میرسد و میان این هر دو دریا بیست مرحله

Ouseley p. 244. The circumference of this sea or lake is an hundred farsang: its waters are salt or bitter; and the river Jihoon, the river Chaje and many other streams, flow into this lake: yet this increase of water is not perceptible; and it is generally supposed that there is a communication between this lake and the Caspian Sea: between these two is a distance of twenty merhileh.

Abulfeda (Büsch. Mag. IV. p. 169.): Fluvius al-Korr ... Filius Haukali hunc ait fluvium tertia parasanga distare a Bardaah et in eo capi celeberrimum illum piscem ar-Razekensem appellatum ... Alterum autem fluvium al-Korr, Persicum illum, ait fil. Haukali oriri apud Karwan, rigataque Rastak Kam Fairuz, influere in lacum Bahkan.

Ibn Haukal Cod. Lugd. p. 110. وبردعه من نهر الكرم لا مالک له علی نحو ثلثه فرسخ
وفي الكرم السمک المعروف بالسرماق ويكون بنهر الراس ايضا في وريان وغيرها يحمل الى اردبيل والعمراق
والرى لطيبه ولذته وفي الكرم والرأس سمک الرزاق والعسويه

— p. 96. lin. 2 a fine. ونهر الكرم فانه يخرج من كروان من حد الازد وينسب الى الكروان وهو
يخرج من شعب بوان المشهور ويسقى كام فيروز ويحدر فيسقى قريه وامجرد وكاسكان والسطوح
فينتهي الى بحيره بحفر وردسيم تعرف ببحيره الباجكان

El-Issthachri p. 79. وعلى ثلثه فرسخ من بردعه نهر الكرم ويرتفع منه سمک يسمى
الدراق والعسب وهما سمكان مفضلان على ساير اجناس السمک بتلك النواحي
— p. 81. —
واما انهارها التي تجرى فيها السفن فنهر الكرم ونهر الراس فاما اسفندرون الذي بين
اردبيل وزنجان فهو نهر يصغر عن جرى السفينيه والكرم نهر عذب خفيف يجرى ساكنا من ناحيه
اللان من جبال بين مدينه تفليس ثم على خنان قلعه تعرف بقلعه التراب تل عظيم عليه قلعه ثم
الى شكي ومن جانبه جنزه وشمكور فياجرى على باب بردعه الى بزرنج

Versio Persica p. 154. وروان كرم اجناس واز ان ماق بسيار نرند دو نوع ماق
دار دراقن وعشر بهتريين ماقها بون

— p. 158. —
رودهای بزرک درين حدود روڤ کرم وروان ارس واسفندرون که ميان اردبيل
وزنجانست وروان کر ابي خوش است از کوه آيد و حدود کنجه روڤ وبشمکور در ميان تفليس گذرد
وبکافستان اوڤند

Ouseley p. 158. In the river Kur they take fish of two kinds Rafen and Aa-
sher, which are better than any other fish. — p. 161. The most considerable rivers
are the Kur, the Aras and the Asfendrud, which is between Ardebil and Zemgan.
The waters of the river Kur are sweet and wholesome; it comes from the mountain
of Auhileh (اوهله) and goes on to the borders of Kenjah and passes by Schemkour and
through the midst of Teflis, and to the land of the Infidels.

IV. Abulfeda (Büsch. Mag. IV. p. 170.): Fluvius Mahran, aut fl. Sindiae currit in
tractu 'l-Moltan... inde procurrere meridionaliter et occidentaliter super al Mansurah...
Inde incidit in mare ab oriente 'd-Dobeil. Est fluvius magnus, admodum dulcis, Nilo
similis Aegyptiaco. Nam et hic habet crocodilos, et ascendit atque obundat pariter
agros, qui, ubi is decrevit et recessit, conseruntur.

Ibn Haukal Cod. Lugd. p. 106. lin. 5 a fine. فاعظمها نهر مهراڤ ومخرجه من ظهر
جبل يخرج منه بعض انهار جيجون ويمد لا انهار كثير وعميون غزبه ويظهر قوافره بناحية الملتان
فياجرى على حد بشمده وهو بالروم ثم على المنصورة حتى يقع في البحر شرقي الدبيل وهو نهر كبير
عذب جدا ويقال ان فيه تماسيح كتماسيح النيل وهو كالنيل في الكبر وجريه كجريه ماء المطر الصيفي
يرتفع على وجه الارض ثم ينصب فيزرع عليه حسب ما يزرع بارض مصر

El-Isstachri p. 78. واما انهارهم فان لهم نهرا يعرف بمهران بلغنى ان مخرجه من ظهر جبل يخرج منه بعض انهار جيجون فينظهر مهران على حد السمد الرون بمحاية الملتان ثم على المنصورة حتى يقع ببحر شرق الديبل وهو نهر كبير عذب جدا يقال ان فيه تمساح كما في النيل في الكبير وجريه مثل جريه ويرتفع على وجه الارض ثم ينصب فيزرع عليها مثل ما ذكرناه من ارض مصر

Versio Persica p. 151. ذكر رودهای این دیار مهران کویند چشمه این رود از جیگونست مولتان برون آید بحد بسبید و منصوره گذرد و بشرفی دیبل بدریا افتد ای خوش است کویند اورا جزر و مد است مثل رود نیل

Ouseley p. 155. Of the Mihran it is said that the source is the river Jihoon; it comes out at Moultan, and passes on to the borders of Besmeed, and by Mansourah, and falls into the sea on the east of Dambal. The waters of the river Mihran are pleasant and wholesome; and they say it is liable to tides, or flux and reflux like the Nile, and that it is infested by crocodiles.

Abulfeda (Büsch. Mag. IV. p. 172.): Fluvius ol-Hind-Mend est valde celebr V. et, ut ait fil. Haukali in recensione Segestanae, est huius provinciae maximus. Egreditur ex agro 'l Gor... curritque super limites ar Rochog..., deinde flexus super Bost..., dein ex oriente procurrens in occidentem accedit ad Segestan..., dein incidit in lacum Zahrah.

Ibn Haukal Cod. Lugd. p. 156. فاما انهارها فاعظمها نهر هند مند ويخرج من ظهر الغور حتى يمر على حد رنج وبلد الدوار ثم يجرى على بسنت حتى ينتهي الى سجستان ثم يقع في بحيرة زرع

El-Isstachri p. 101. واما انهارها فان اعظمها نهر هند مند يخرج من ظهر العميون حتى يخرج على رنج ثم يجرى على بسنت حتى ينتهي الى سجستان ثم يقع في بحيرة زره الفاضل

Versio Persica p. 189. بزرگتر رودی درین دیار رود هیرمند بود از غور بیرون آید تا بشهر بسنت رسد و از اجا بسجستان رود بدریای زره

Ouseley p. 205. The most considerable river of Sejestan is called the Rudi Heirmend, which comes from Ghaur to the city of Bost, and from that runs to Sejestan to the lake Zareh.

Abulfeda (Büsch. Mag. IV. p. 239.): Harran... Filius Haukali hanc ait esse VI. urbem Sabacorum s. Magorum in qua septendecim eorum illi sint aeditui et collocatum in colle oratorium, quod Magi magni faciant, et ab Abrahamo conditum ferant. Parum habet aquarum, parumque arborum.

Ibn Haukal Cod. Lugd. p. 77. ومدينة حران تليها في الكبر وفي مدينة الصابيين وبها سدنتهم ولم باهاتل عليه مصلى الصابيين يعظمونه وينسبونه الى ابراهيم وفي من بين تلك المدن قليله الماء والشجر

El-Issthachri p. 42. وحران تليها في الكبر وفي مدينة الصابه وبها سدنتهم السبعه عشر وبها تل عظيم عليه مصلى للصابيين يعظمه الصابه وينسب الى ابراهيم عليه السلم وفي قليله الشجر والماء

Versio Pers. p. 80. حران شهرى ميانه است وكروي كه ايشان را صانع خوانند انجا باشده وغازكاهى هست انجا بر تلى بلند انرا بابراهيم عليه السلم باز خوانند وايشان ان زا حرمت دارند وحران درخت و آب كمتر دارن و خمس بسيار دارن

Ouseley p. 58. Jedan (جدان) is a town of middling size, inhabited by a race of people whom they call Sabians. Their place of religious worship is on a lofty pile or heap, which they ascribe to Abraham, on whom be the blessing of God! This place they hold in high veneration; esteeming it holy, and making pilgrimages to it from other quarters. There are but few trees and little water at Jedan.

VII. Abulfeda (Büsch. Mag. IV. p. 241.): Raso Aining est in solo plano. Supra eum emergunt, ut ait fil. Haukali, plus tercentum fontes, omnes limpidi, qui confluentes efficiunt al-Chaburum fluvium.

Ibn Haukal Cod. Lugd. p. 76. وراس العين مدينة ذات سور من حجر وكان داخل سور من التزارع والمساتين والطواحين ما كان يقوتهم لولا ما اتى عليهم من الجور الغالب والبلا الفاج الذى كان من جهة بنى جدان وكانت مدينة يسكنها العرب ولم بها خطط وفيها من العيون ما ليس ببلد من بلدان الاسلام ولا الكفر وكانت اكثر من ثلث مايه عين ما جاربه كلها صافيه بين ما في تغورها على اراضيها تحت مياهها من اعلاها وفيها غير عين لا يعرف لها قرار وعين بئر عليها شبك من حديد يقال لها خسيب وقد جعل الشباك دون وجه الماء بذراع ونحوه ليحفظ ما يسقط فيها ويقال انهم اعتبر واغير بئر ثمانين ذراعا بحبال فلم يبلغوا تغرها واجتمع هذه المياه الى ان تصير نهرا واحدا وتجرى على وجه الارض يعرف بالخابور يقع الى نواحي قرقيسيا

El-Issthachri p. 41. وراس العين مدينه على مستو من الارض والغالب على ارضها القطن وتخرج منها زياده على ثلثمايه عين كلها صافيه احكى ما تحتها على قامات فاجتمع كل ذلك حتى يصير منه نهر للخابور الذى يقع الى قرقيسيا

Versio Pers. p. 79. راس العين بر هامونى نهاده است پنبه انجا بيش از سه جيز خيزن قرب سيصد چشمه اب ازو روان شون ابها صافى حنايك هر چه در قعران باشد بتوان ديذن وان ابها جمع شون واصل رون خابور بقرقيسا از ان ابست

Ouseley p. 56. Ras - al - aien is likewise situated on a level ground. Cotton grows here in great abundance. Near three hundred streams proceed from this spot:

the water is so clear, that one may see whatever is at the bottom. Those streams are collected together, and are the source of the river Khabouran, on which, as far as Karkesia.

Abulfeda (Büsch. Mag. IV. p. 244.): Urbs Sengar, ait Haukali fil., est in me- VIII. dia Campania Dejar Rabiah prope montana. Praeter Sengaram non est Mesopotamiae locus palmarum ferax.

Ibn Haukal Cod. Lugd. p. 76. سنجان . . . وهي مدينة في وسط البرية في سفح جبل خصيب بها أنهار جاربه وعمون مطرودة

El-Issthachri p. 40. وأما سنجان فإنها مدينة في وسط برية ديار ربيعة بقرب جبال ينسب إلى سنجان وبها نخل وليس بالجزيرة بلد به نخل سوى سنجان إلا أن يكون على الفرات وبهيت والأنبار

Versio Pers. p. 79. سنجان شهری باشد در میان بیابانی بدیاری ربيعة بازخوانند ودرخت خرما بسیار دارند ودر ولایت جزیره جز سنجان درخت خرما نباشد مگر برکناره فرات بهیت وانببار

Ouseley p. 56. Senjar is a town situated near a mountain, which produces date trees in great number; and in all the land of Jezirch there is not any other place that produces dates, except Meileth, on the banks of the Euphrates.

Abulfeda (Büsch. Mag. IV. p. 248.): Prope apud Tecrit, ut ait fil. Haukali, de- IX. rivatur fluvius ol Dahli qui rigat Sawad Samirrah usque proxime ad Bagdadum.

Ibn Haukal Cod. Lugd. p. 73. ومن تكريت هذه يشق نهر دجيل الأخذ من دجلة على بعض مساكن المدينة في فنائها ماراً إلى سواد سرمن راعى فيعبره إلى قريب بغداد

El-Issthachri p. 43. ومن تكريت يشق نهر الدجيل الذي ياخذ من الدجلة فيعبر به سواد سامره إلى قرب بغداد

Versio Pers. p. 81. تكريت بر غربي دجلة نهاده است نهر دجيل از دجلة باز شكافند وناحيهت سامره را آب دهند

Ouseley p. 59. Tacrith is situated on the western side of the river Dejeleh.

Abulfeda (Büsch. Mag. p. 249.): Amid : . . secundum Haukali fil. est urbs muro X. cincta, summopere munita et fertilis.

Ibn Haukal Cod. Lugd. p. 77. ومدينة آمد على جبل من غربي دجلة مظل عليها نحو مائة قامة وعليها سور أسود من حجارة الأرحية ويسمى ذلك السور ميمون مرشده سوانه وذلك أنه من حجارة أرحية الجزيرة

El-Issthachri p. 41. وأما آمد فهي على الدجلة من شقيها وهي مدينة عليها سور أسود وهي غاية الحصانة كثيرة الأشجار والزرورع

Versio Pers. p. 79. أما آمد شهری است بر شرقی دجله باشد دیواری استوار دارد ودرخت وکشاورزی فراوان

Ouseley p. 57. Amid is situated on the eastern side of the Dejeleh and has strong walls, trees and cultivated lands.

XI. Abulfeda (Büsch. Mag. IV. p. 265.): Sunt viae duae regiae, ait fil. Haukali; ex Fares ad al Irakum; una super al Basrah versus Bagdadum, altera super Waseth eodem. Si priorem persequaris, incipis ab Argan, unde sunt ad ad-Durak tres diaetae; ab ad-Durak ad Chan Mardaujeh (Mardawaih) procedis, ubi itineratores solent consistere; ab hoc Chan Mardawaih ad Basijan est diaeta. Basijano ad Hesn Mardawaih duae diaetae. Ab Hesn Mahdiji ad ultimum terminum Churestanae, in quem incidit Tigris. Inde vectus aquis pervenis ad al-Obollam. Altera autem via per Waseth Bagdadum est haec: Ab Argan ad Sauk Sambil (forum Samuelis) est diaeta. Inde ad Ramhormoz duae diaetae; inde ad Askar Mocrami tres diaetae; inde ad Tostar diaeta; inde ad Gondi Sabur diaeta; inde ad as-Sus diaeta, inde ad Korkub diaeta; inde ad ath-Thib diaeta; finitimam ditionem Wasithenae. . . . Est inter illas urbes etiam Basijan, quam ait fil. Haukali, mediocrem esse urbem, quam mediam dirimit fluvius; unde sint duae diaetae ad Hesn Mahdiji, super aquis eundo, uti et ad Basijan ab ad-Daurak, nimirum in fluvio Tostari.

Ibn Haukal Cod. Lugd. p. 89. فاما المسافات بياها فان من خورستان الى العراق طريقين شارعين احداهما الى البصرة ثم الى بغداد فاما طريق البصرة فانك تاخذ من الرجان الى اسك قرية مرحلتين خفيفتين ثم الى ديرا مرحلة قريه ومنها الى الدورق والدورق مدينة كبيرة الاجل وهي مدينة الرستاق المعروف بشرق ثم من الدورق الى خان من دونها تفزله السابلة يعرف خان مندونه ثم الى الباسيان مدينة وسطه في الكبر عامره يشقها نهر بنصفين مرحلة ومن الباسيان الى حصن مهدي مرحلتان وفيها منبر ويسلك منها في الماء وكذلك من الدورق الى الباسيان يسلك في الماء وهو ايسر من البر ومن حصن مهدي الى بيان مرحلة على الظهر وبيان منبر وقد انتهيت الى اخر حدود خورستان وبيان على الدجلة فتركب منها ان شئت الى الابله وان شئت على الظهر حتى تحاذي الابله ثم تعبر واما الطريق على واسط الى بغداد فان من الرجان الى سوق سنبل مرحلة ثم الى رام هرمز مرحلتان ثم من رام هرمز الى عسكر مكرم ثلاث مراحل ومن عسكر مكرم الى تستر مرحلة ومن تستر الى جندي سابور مرحلة ومن جندي سابور الى الشوش مرحلة ويتصل بعجل واسط

El-Issthachri p. 55. من فارس الى العراق طريقان احدهما الى البصرة ثم الى بغداد والاخر الى واسط ثم الى بغداد فاما طريق البصرة فانك تاخذ من ارجان الى اسك قريب مرحلتين ثم الى ديران مرحلة وديران قرية ثم الى الدورق والدورق مدينة كبيرة ثم منها الى خان مردوه ومنه الى

پاسیان مدینه وسطه عامره یشقیها النهر بنصفین مرحله ومن باسیان الی حصن مهدی مرحلتان و فیها منبر ویسلک منها فی الما وکذلک من الدورق الی باسیان یسلک فی الما وهو ایسر من البر ومن حصن مهدی الی بیان مرحله علی الظهر و بیان فیها منبر وذلک آخر خوزستان و بیان علی الدجله فرکب منها الما الی الابه او علی الظهر الی ان تخاذی الابه ثم تعبر واما الطریق الی واسط ثم الی بغداد فان من ارغان الی سوق سنبل مرحله ثم الی رام هرمز مرحلتین ثم من رام هرمز الی عسکر مکرر ثلث مراحل ومنها الی جندی سابور مرحله ومنها الی الشوش مرحله ومنها الی قرقوب مرحله ومنها الی الطیب مرحله ویتصل بعمل واسط

Versio Pers. p. 96. اما راه و دیگر براه واسط اما راه بصره از عراق دو راهست یکی براه بصره و دیگر براه واسط اما راه بصره از ارغان باسل آیند دو مرحله سبک از انجا بدی که انرا دیران خوانند یک مرحله از دیران بدورق بخان مردویه می روند و از باسان تا حصن مهدی دو مرحلت و این هر دو جای در آب باید رفت و از خان مردویه باسان رون و شهری خوشست و از حصن مهدی تا بیان دو مرحله دارند و از دورق تا باسان در آب باید رفت و در آب رفتن اسانتر از خشک باشد و این موضع در آخر حدود دیار خوزستانست و بیان بر کناره دجله است اگر خواهند بر آب سوی ابله روند و اگر خواهند بر خشک بروند و چون بر اثر ابله رسند بگذرند اما راه واسط از ارغان ب بازار سنبل آیند یک مرحله و از انجا بر امتز دو مرحله و از انجا بیشکر سه مرحله و از انجا بشوشتر مرحله و از شوشتر بکند بشاپور یک مرحله و از کند بشاپور بسوس یک مرحله از انجا بقرتوب یک مرحله و از انجا بطیب یک مرحله انجا بعمل واسط بیوندن

Ouseley p. 79. From Pars to Irak there are two roads; one by the way of Basrah, the other by way of Waset. The Basrah road is this: From Arghan to Asel, two easy merhileh; from that to a village called Deidan one merhileh; from Deidan to Dourek, and from that to Sasan, a pleasant town, through which a river flows: from Sasan to Hysn Mohde, is a journey of two merhileh: from these two places one must go by water: and from Hysn Mohdi to Benat, two merhileh; and they go from Dourek to Basan by water, it being much easier than going by land. This is the extreme boundary of Khuzistan. Benat is situated on the banks of the river Dejleh; and, if one chooses he may go by water to Ablah, or by land, crossing over when he comes opposite Ablah. — The road from Pars to Irak, by way of Waset, is from Arghan to Bazar, one merhileh; from that to Ramuz two merhileh; from that to Shuster, one merhileh; from Shuster to Jondi Shapour, one merhileh; and from Jondi Shapour to Sus, one merhileh; and from that to Corcoub, one merhileh. From Shuster to Jondi Schapour, is one merhileh; from that to Teib, one merhileh; this place borders on the territories of Waset.

Abulfeda (Büsch. Mag. p. 268.): Hesn - Mahdiji. Apud hanc, ait Haukali fil., XII. confluunt omnes Churestanae aquae, ut ab ad-Daurek, a Tostar, ab aliis locis eiusdem climatis. Inde fit fluvius magnus et latus, qui tandem in mare incidit.

Ibn Haukal Cod. Lugd. p. 87. ثم تتصل رواية من خوزستان بدجر فيكون لها حور على سفن البحر اذا انتهت اليه وربما غرقت فيه الكثير وذلك مما يستجمع من ميان خوزستان حصن مهدي فيتصل بالبحر ويعرض هناك حتى تنتهي من طرفه المد والجزر

El-Issthachri p. 54 sq. وتتصل رايه من خوزستان بالبحر فيكون له هور على شفير البحر اذا انتهى اليه فانه يعرض ويستجمع مياه خوزستان حصن مهدي فيتصل بالبحر ويعرض هناك حتى تنتهي في طرفه المد والجزر

Versio Pers. p. 95. زاويه هست در خوزستان بر كنار دريا بنزديك حصن مهدي ابها فراوان انجا جلاه شود ومد وجزر باشد وبدريا ماند

Ouseley p. 78. At Zawieh near Hysn-Mohdi, on the sea-side, a great many streams are collected into one body of water, affected by tides, flux and reflux.

XIII. Abulfeda (Büsch. Mag. IV. p. 267.): Tostar, vulgo Schoschtar appellata habet fluvium magnum, qui ab ipsa nomen habet, in quo condidit Sabur aggerem ingentem ad miliaris fere longitudinem, quo elevatur aqua ad urbem in altum supra terram.

Ibn Haukal Cod. Lugd. p. 58. ومن الخاصيات عندهم ما تقدم ذكره بتستر من الشادروان الذي بناه سابور وهو من اعجب الينا واحكمه وطوله نحو المييل قد رص بالحجارة ورفص كله حتى تراجع الماء فيه وارتفع حتى تراجع الى باب تستر

El-Issthachri p. 53. وعندهم بتستر الشادروان الذي بناه سابور وهو من اعجب الينا واحكمه وامنداده قريب من مييل بنى بالحجارة كله حتى تراجع الماء فيه وارتفع الى باب تستر

Versio Pers. p. 94. واز عجائب خوزستان شادروان شابورست بشوشتر كويند كه يك مييل درازي ان شادروانست بكج وسنك ساخته ايد تا اب بر شوشتر افتاد

Ouseley p. 76. Among the wonders of Khuzistan, is the Shadervan of Shapour at Shushter. It is said to be a mile in length, constructed of stone and mortar, for the purpose of conducting water to Shushter.

XIV. Abulfeda (Büsch. Mag. IV. p. 270.): os-Sus . . . aut ut ait fil. Haukali Persas efferre osch - Schusch, est urbs Churestanae hortis dives, ubi crescunt mala Medica digitum longa. Est urbs in Churestana, ut ait ol-Moshtarek, antiqua, ubi sepultus iacet Daniel propheta.

Ibn Haukal Cod. Lugd. p. 88. وبتهر تستر تابوت دانيال كما بلغني والله اعلم ان ابا موسى الاشعري وجدته وكان اهل الكتاب يديرونه في مجامعهم ويتبركون به ويستسقون المطر اذا اجذبوا فاخذه ابو موسى وشق من النهر الذي على باب السوس خليجان وجعل فيه ثلاثة قنور مطويه بالاجر ودفن ذلك النابوت في احد القبور ثم استوفق منها كلها وعمهاها ثم فتح الماء حتى قلب ذلك اكثرى الكثير على ظهر تلك القبور والنهر يجري عليها الى يومنا هذا ويقال ان من نزل الى قعر الماء وجد تلك القبور

ولم بالسوس بالغنى ان امتداده قريب من ميلين قد رايت به تابوتا **El-Issthachri p. 53.** وجد ايام ابى موسى الاشعري ذكروا ان فيه عظام دانيال النبي عليه السلم وكان اهل الكتاب يدبرونه في مجامعهم ينتمرون ويستنسقون به اذا اجدوا فاخذوا ابو موسى الاشعري وعهد الى نهر على باب السوس فيه خلجان وجعل فيه ثلثة قبور مطوية بالاجر ودفن ذلك التابوت في احد القبور ثم استوثق منها كلها وعمها ثم فتح الما حتى قلب ذلك النهر الكبير على ظهر تلك القبور والنهر يجرى عليها الى يومنا هذا ومن نزل الى قعر الما وجد تلك القبور

و در شهر سوس رودى هست وشنودم كه در روزگار ابو موسى اشعري انجا **Versio Pers. p. 95.** تابوتى يافتند گفتند استخوانهاى دانيال بيغمبرست عليه السلم در ان تابوت بود و مردمان سوس ان تابوت را حرمت داشتندى و بوقت تنكى بهرون اوردى و باران خواستندى ابو موسى اشعري بفرمود تا ان تابوت بياوردند و سه كور بفرمود ساختن نخست تخته و تابوت انجا دفن كرد و استوار فرمود چنانيك نابيد اشذ و خلياى از رون بر سر ان تابوت بر آيد و هر كه بر قعر آب شود كور را تواند يافت

Onseley p. 76. In the city of Sus, there is a river, and I have heard that in the time of Abou Mousa Ashoari, a coffin was found there: and it is said the bones of Daniel the Prophet (to whom be peace!) were in that coffin. These the people held in great veneration; and in time of distress, or famine from droughts, they brought them out, and prayed for rain. Abou Mousa Ashoara ordered this coffin to be brought, and three coverings or cases to be made for it; the first, or outside one, of which was of boards, exceedingly strong; and caused it to be buried, so that it could not be viewed. A bay or gulf of the river came over this grave, which may be seen by any one who dives to the bottom of the water.

Abulfeda (Büsch. Mag. IV. p. 272.): Intercedit Persiam, ait Haukali fil., et XV. Segestanam et Chorasnam et alias regiones desertum celebre, quod ab occidente ambiunt termini Kumas et ar-Rajji, et Kom, ab austro Karman et Fares et aliquid de limitibus Ispahanae; ab oriente Mocran et aliquid de limitibus Segestan, a septentrione limites Chorasanae. Hunc in modum est pars aliqua huius deserti sub ditone Chorasanae et Kumas, pars sub ditone Segestanae, pars sub Karman et Fares et Ispahan.

Ibn Haukal Cod. Lugd. p. 147. واما مفازة خراسان فالرى وخراسان يحيط بها من شرقها حد مكران وشى من حدود ساكستان و غربها حدود قومس والرى وقم وقاشان وشماليها حدود خراسان وشى من ساكستان وجنوبيها حدود كرمان وفارس وشى من حدود اصبهان ... فبعض هذه المفازة من عمل خراسان وقومس وبعضها من عمل ساكستان وبعضها من عمل كرمان وفارس واصبهان وقاشان والرى واما مفازة خراسان فان الذى يحيط بها من شرقها حدود مكران وشى من حدود ساكستان و غربها حدود قومس والرى وقم وقاشان وشماليها حدود خراسان وشى من ساكستان وجنوبيها كرمان وفارس وشى من حدود اصبهان ... فبعض هذه المفازة من عمل خراسان

وقومس وبعضها من عمل ساكستان وبعضها من عمل كرمان وفارس وبعضها من عمل اصفهان وقم وقاشان والرى

Versio Pers. p. 181. ذكر بيابان ميان فارس وخراسان شرقي اين بيابان حدود مكران. وديهي از سيستان وچنوبى آن كرمان وفارس وديهي از حدود سپاهان... وبعضى جاها درين بيابان ماواست نه بسيار وآنها نيز اكثر در ان نباشند وغربى آن حدود قومس ورى وقم وقاشان

Ouseley p. 192. On the east the desert of Khorasan partly borders the province of Makran, and partly Seiestan, to the south it has Kirman and Fars, and part of the borders of Isfahan... To the north it has Khorasan and part of Seiestan; to the west it borders on Koumis, Rey and Kom and Kashan.

XVI. **Abulfeda (Büsch. Mag. p. 274.):** Gur est inter capitales Persiae. Secundum Haukali fil. est urbs muro cincta luteo et fossa et quatuor instructa portis et aquis currentibus, amoena, hortarum ditissima, unde divchitur quaquavorsum terrarum aqua rosarum stillaticia.

Ibn Haukal Cod. Lugd. p. 97. واما جور فاستحدثها اردشير ويقال ان مكاتها كان ماء واقفا كالجيرة فنذر اردشير ان يبنى مدينة على المكان الذى بظهر الماء او دعاوته (?) ويحدث فيها بيت نار فاحتال في ازالة ما ذلك المكان بما فتح من مجاريه وبنى فيه مدينة جور وفي قريته في السعة من اصطخر وسابور ودارجرد وعليه سور عامر من طين وخندق ولها اربعة ابواب مما يلى المشرق واحد منها يسمى باب مهر ومما يلى المغرب باب بهرام ومما يلى الشمال باب هرمز ومما يلى الجنوب باب اردشير وفي وسط المدينة بناء مثل الدكة يسمى الطربال ويعرف بلسان الفرس بايرا وكفاص (?) وهو بناء بنه اردشير يقال انه كان من الارتفاع بحيث انه يشرف منه الانسان على المدينة ورساتيقها وبنى اعلاه بيت نار واستنبت بحذائه من جبل عال ماء حتى اصعدته الى اعلاه هذا الطربال كالفواره ثم ينزل في مجرى اخر وهو بنا من جص وحجارة وقد استعمل الناس اكثره وخرّب حتى لم يبق منه الا اليسير ولم زا له نظيرا الا ما بمدينة بلخ في غربها خارج بابها مقل على المقابر ببناء يكون اعلاه اكبر من جريب مساحة في غاية العلو من اجر وضوب وخبره كالخبر المتقدم من ذكر الطربال الاول وفي المدينة مياه جاربه وفي نزهة جدا يسير الرجل منها عن كل باب نحو فرسخ في بسانيين وقصور ومنتزهات في غاية الحسن والطيب والفضرة

El-Issthachri p. 62. واما جور فانه بناها اردشير ويقال ان ماها كان واقفا كالجيرة فنذر الملك ان يبنى مدينة في الموضع الذى بظهر بعدوه وبنى بيت نار فظفر هناك فاحتال في ازالة مياه ذلك المكان بما فتح من مجاريه فبنى بذلك المكان جور وفي مدينة قريته في السعة من اصطخر وسابور ودارجرد وعليها سور عامر من طين وخندق ولها اربعة ابواب مما يلى المشرق ويسمى باب مهر ومما يلى المغرب باب بهرام ومما يلى الشمال باب هرمز ومما يلى الجنوب باب اردشير وفي وسط المدينة بنا مثل الدكة بناه اردشير ويقال انه كان من الارتفاع بحيث يشرف منه على المدينة ورساتيقها وبنى اعلاه بيت نار واستنبت بحذائه من جبل ماء اصعدته كالفواره الى راسه ثم ينزل في مجرى اخر وهو من جص وحجارة وقد خرب

استعمل الناس اكثره وفي المدينة مياه جاربه وفي نزهة جدا يسير الانسان من كل باب منها نحو فرسخ في بساطين وقصور

Versio Pers. p. 111. جور اردشیر بناکردست کویند دریاچه بود چون اردشیر دشمنی را اینجا قهر کرد خواست که شهری بناکند بفرمود تا آب را راهها ساختند چنانکه نستیها برون شد واین شهر بنا کرد دیواری از گل دارد و چهار دروازه بروسست یکی را باب مهر کویند سوی شرقی و یکی سوی مغربست دروازه بهرام و بر دست راست دروازه هرمز و بر دست چپ دروازه اردشیر و در میان شهر بناپی هست چون دکنی آنرا طربال کویند و آنرا بفارسی شابوان و کاجره خوانند اردشیر ساخته بود و بر روستا و ناحیهست از اینجا دیدارکنند و در برابریان آنکوه آبی برون آوردست و آن آب همچون فواره بلین طربال برآید و در ماجری دیگر فروشد و از کج و سنک ساخته بود اکنون ویران شدست و در شهر آبهای روان بسیارست و بهر دروازه مقدار یک فرسنگ بوستان و تماشاگاه باشد

Ouseley p. 101. Jawr was built by Ardeshir. It is said that this place was formerly a small lake, and that Ardeshir, having there obtained a victory over his enemy, desired to build a city on the spot, and ordered the water to be drained away. The walls are of clay. There are four gates: One is called the Bab Mihr; it leads to the east: another is the Bab Behram, leading to the west. On the right hand is situated the Derwazeh Hormuz, or Gate of Hormuz; and on the left the gate of Ardeshir. This gate was erected by Ardeshir; and from it there is a view of all the districts and territories. Opposite to this is a hill, from which water gushes with great force, and falls into an aqueduct, which was formed of stone and mortar, but is now fallen to ruin. The city is well supplied with running water; and in the vicinity of each gate there is about a farsang laid out in gardens and pleasure grounds.

Sed haec sufficient ad comprobendam, quam supra de libro nostro proposuimus sententiam. Plura expetentem ad W. Ouseleyi Praefationem Geographiae orientali suae praemissam, et ad virum celeberrimum Silvestrem de Sacy ablegamus, quadripartita disputatione l. c. perpendentem, tum 1) quae in Geographia Orientali cum Hankalideis, ab Abulfeda excitatis, prorsus concordant; tum 2) quae apud Abulfedam auctiora comparent quam in Geogr. Or.; tum 3) quae in Geogr. Or. pugnant cum Hankalideis apud Abulfedam; tum 4) quae, Abulfeda teste, ab Ibn-Haukalo profecta desiderantur in Geographia Orientali. Cfr. Magasin encyclop. l. c., et Uylenbroek l. c. p. 18 sqq.

III.

De scriptore eiusque aetate.

Iam antegressa disputatione effecisse nobis videmur, librum geographicum, de quo hucusque quaestio erat, eundem esse, quem Ibn-Haukal (v. pag. 5.) Abu-Ishako el-faresi (ابو إسحاق الفارسي) tribuit.

In fronte vero codicis Arabici, a nobis nunc editi, liber ipse ascribitur Scheicho Abu-Ali el-faresi (Persae) grammatico (تأليف الشيخ أبي علي الفارسي الكوفي), cuius nomen ab alio quodam in Abu Ishak el-faresi (ابو إسحاق الفارسي) mutatum comparet, additis insuper nominibus ab aliis: Abu seid ahmed ben sahl el-balchi (أبو زيد أحمد بن سهل البلخي) et Abu Ishak el-faresi el-kadhi vulgo El-Issthachri (ابو إسحاق الفارسي القاضي المعروف بالاصطخري). — Contra in Persico libri nostri exemplo tribuitur opus Abu 'l-kasemo abd-allah ben chordâd el-chorasani (تأليف أبي القاسم عبد الله بن خرداد الخراساني), ibique in ligatura alia manu exaratum invenitur nomen: Abu 'l-kasem abd-allah chordad chorasani (أبو القاسم عبد الله خرداد الخراساني).

Quae si spectamus, bis comparet in fronte codicis Arabici, quod Ibn-Haukalides ipse affert scriptoris nomen. Cui testimonio, licet seriore manu additum sit, eo minus abroganda est fides, quo magis arctioribus cognationis vinculis cum nostro scriptore coniunctum vidimus Ibn-Haukalidem. Est igitur scriptor Abu-Ishak el-faresi ille, quem prae ceteris ducem se esse sequuntum asseverat Ibn-Haukal. Sed illud firmioribus argumentis ex eiusdem scriptoris opere depromptis prorsus evincitur. Etenim non uno loco Ibn-Haukalides Abu-Ishaki, nominatim appellati scilicet, refert effata, quae ad verba reperiuntur apud nostrum scriptorem. Eiusmodi sunt in descriptione regni Sinensis (Cod. Lugd. p. 6. lin. 11.) haecce: ... ومملكة الصين على ما زعم أبو إسحاق الفارسي ... أربعة أشهر في ثلاثه أشهر فإذا أخذت من فم الخليج حتى تمتهي إلى ديار الاسلام مما وراء النهر فهو نحو ثلاثة أشهر وإذا أخذت من حد المشرق حتى تقطع إلى حد المغرب في أرض التبت وتمتد في أرض التتغز h. e. „Regnum Sinense secundum quae refert Abu ishak el-faresi ... quatuor menses latum, tres menses longum est. Quando ordiris ab initio sinus et procedis usque ad ditionem Moslemorum a parte Mavaralnahrae, spatium est trium circiter mensium, et quando ordiris ab extremo fine orientali et pergis usque ad extremum terminum occidentalem per regionem Et-Tibet, Et-Taghasghas et Cherchiss ad tergum Keimâk usque ad mare spatium est circiter quatuor mensium.” Haec Abu Ishaki verba inveniuntur apud El-Issthachrium p. 5. lin. 6.: واما مملكة

الصين فطولها اربعة اشهر وعرضها ثلثة اشهر فاذا اخذت من قم الخليج حتى تنتهي الى دار الاسلام بما ورا
النهر فهو نحو من ثلثة اشهر واذا اخذت من حد المشرق الى ان تقطع الى حد المغرب في ارض التبت
وتمتد في ارض النغز وخرخيز وعلى ظهر كيماك الى البحر فهو نحو اربعة اشهر

Versio Pers. p. 10. lin. 6. وممالك جين را چهار ماهه راه دراز است در سه ماهه راه پهنه
وچون از دهانه خليج در آيد تا ولايت مشلماني از حدود ما ورا النهر سه ماهه راه است وچون از حد
مشرق در آيد وخواهد كه بحد مغرب برون شود وبزمين نوبيان بيوندد وبزمين خرخيز و غزغز وبر
ظاهر كيماك تا بدريا مقدار چهار ماهه راه است

Ouseley p. 9. The empire of Cheen extends in length a distance of four
months journey; and in breadth, three. And when one comes from the mouth of the
bay or gulph to the land of Mussulmans, the borders of Mauwer-ahnahr, Transoxa-
nia, it is a journey of three months. And when one comes from the east, and wis-
hes to proceed to the west, by the land of the Nubians, and the land of Khurhiz
and of Ghurghez, and by Kaimac to the sea, it is a journey of about four months.

Huc pertinent Abu Ishaki verba de monte Radhva ab Ibn Haukalide (Cod.
Lugd. p. 13. lin. 2 a fine) exscripta haec: جبل رضوى قال ابو اسحق طفت في شعابه وفيه مياه
كثيرة واشجار وهو للجبل الذي تزعم طايفه الكيسانية ان محمد ابن علي ابن ابي طالب عليهما السلام فيه حتى
بن ابي طالب حتى مقيم به. Dicit Abu Ishak: ego perlustravi eius
fauces et anfractus, atque ibi (vidi) aquas plurimas et arbores. Hic idem est mons,
in quo Secta dicta El-Kaisania (impostorum) fingit Mohammedem ibn ali ibn abu
thaleb, quibuscum pax sit, adhuc superstitem vivere. Exportant ab hoc monte la-
pides El-Masan ad alias regiones*). Haec sunt apud El-Issthachrium p. 12.
lin. 2: جبل رضوى وهو جبل منيف ذو شعاب واودية ورايته من يمتع اخضرا واخبرني من طاف في
شعابه ان به مياه كثيرة واشجار وهو للجبل الذي زعمت طايفه يعرفون بالكيسانية ان محمد بن علي
بن ابي طالب حتى مقيم به. ومن رضوى تحمل حجر المسان الى سائر الافاق

Versio Pers. p. 23. كوه رضوى نزديك ينبع باشد كوه بزرگست و درو بشتها وشعبها
واديهای وآبهای بسيارست ودرختان بسيار دارد و كروه كه ايشانرا كيساني خوانند اتجا باشد و كويند
محمد حنيفه رضوى الله عنه اتجا مقيم است و سنگ كارد از اين كوه بر دارند و بافاق برند

Quae quum mirifice inter se consentiant, nemini facile dubium esse puto, quin
scriptor noster Abu-Ishak, sit Ibn-Haukalidis. Sed, ut supra annotavi, in codi-
cis arabici titulo adiectum legitur gentile El-Issthachri (الاصطخري), tanquam

* Vide et infra quae narrat Ibn-Haukal ex traditione auctoris nostri de viro El-Hadscher.

usitatissimum et apud omnes pervulgatum scriptoris nomen. Nihil eo certius est. Nam saepissime hoc nomine nostri operis geographici auctor a Kasviniense in *Atsâr el-belâd* (اخبار البلدان) et *Adschaib el-machlukât* (عجائب المخلوقات) libris, ab *Ja-kuto* in *Lexico geographico* et ab *Ibn-Aijaso* in *نشيق الازهار* (h. e. odor florum) libro excitatur. Id iam exemplis comprobare nonnullis nostrum esse arbitramur, quibus praemittere licebit Kasviniensis effatum, quo in describenda urbe *Issthachar* nostri „climatum libri” locupletissimam fecit mentionem.

Kasvini Atsâr el-belâd Cod. Goth. nr. 234. p. 86. اصطخر — وينسب اليها الاصطخري صاحب كتاب الاقاليم فانه ذكر في كتابه النواحي المتجورة وذكر بلادها وقراها والمسافات بينها وخواص موضع ان كان له خاصية وما قصر في جميع ذلك الكتاب *Cognominatur ab hac urbe El-Issthachri*, auctor libri *climatum*; descripsit in hoc libro suo regiones habitatas, descripsit earum oppida, vicos eorumque intervalla, proprietates locorum, si quas habeant, quorum omnium nihil in hoc libro desideratur.

Ibidem: ومن عجائبه تفاح بعضه حلو وبعضه حامض قال الاصطخري حدث بذلك الامير مرداس بن عمرو فانكر للماضرون فاحضروا حتى راهوه وزال انكارهم

El-Issthachri p. 66. ويناحيه اصطخر التفاحه بعضها حامض وبعضها حلو

Versio Pers. p. 130. ويناحيت اصطخر سيب باشد يك نيمه شير ويك نيمه ترش مرداس بن عمر ابن سخن با حسن رجا باز گفت انكار كرد بفرستان تا بياوردند وبوى نمود

Onsley p. 129. (cfr. App. p. 286.) In the territory of *Isthakhar*, also, there is a kind of apple, half of which is sweet, and half sour. *Merdas ben omru* mentioned this circumstance to *Hassan Reja*: he denied the possibility of it, and *Merdas* sent and caused one to be brought, and shewed it to him.

Kasvini l. c. p. 53. الحجر — قال الاصطخري في قرية من وادي القرى على يوم بين جبال بها كانت منازل ثمود الذين قال الله... فيهم وتناحتون من الجبال بيوتنا فارهين قال رايتها بيوتنا مثل بيوتنا في جبال يسمى الاثالت

El-Issthachri p. 10. والحجر قرية صغيرة قريبا السكان وهو من وادي القرى على يوم بين جبال وبها كانت ديار ثمود الذي قال الله عز وجل وثمرت الذين جابوا الصخر بالواد فرايت تلك الجبال وحتهم الذي قال الله وتناحتون من الجبال بيوتنا فرهين ورايتها بيوتنا مثل بيوتنا في اضعاف جبال وتسمى تلك الجبال الاثالت

Versio Pers. p. 21. وحجر دهكي كوچك از وادي القرى بريكروزه راه كه معدن ثمود

يونست در ميان كوهها و خدای تعالى دوخوایشان می كویذ و تمود الذين جابوا الصخر بالواد وان كوهيلا ثالث خوانند

Abulfeda ed. Gagnier p. 34. Dicit Ebn Hhawal: Al-Hhegr inter montes, una dieta distans a Wadi 'l-Kora . . . fuit sedes (Tribus) Thamud, de quibus dixit Deus: „Et Thamud, qui excavaverunt rupes in valle” (Kor. Sur. LXXXIX. v. 9.). Ego vidi illos Montes et quod ex eis excisum est, quemadmodum narrat ipse Deus Excelsus: „Et excidistis e montibus domos ingeniose elaborantes (Kor. Sur. XXVI. v. 148. cfr. XV. v. 81.). Vocantur isti montes Al-Athaleb.

Ibn Haukal Cod. Lugd. p. 13. lin. 10. والحجر قرية صغيرة قليلة السكان وهي من وادي القري على يوم بين جبال وبها كانت ديار تمود التي قال الله جل ذكره فيها ويكنون من الجبال يبيتون فرحين واخبرني ابو اسحق الفارسي ان ببيتونها منقورة كبيتوتنا في اعتناق جبالها وتدعى تلك الجبال الى ثالب . . .

السند . . . وبها نهر مهران . . . قال الاصطخري نهر مهران يخرج من ظهر جبل يخرج منه بعض انهار جيكون ثم يظهر بناحية ملتان على حد سمود ثم على المنصور ثم يقع في البحر شرقي الديبل وهو نهر كبير عذب جدا وان فيه تماسيح كما في نيل مصر

Cfr. supra Ibn Haukalidis et auctoris nostri descriptionem cum Abulfedae verbis comparatam.

Kasvini l. c. p. 71. ملتان — وقال الاصطخري مدينة حصينة منيعة دار الملك وجمع العسكر والملك المسلم لا يدخل المدينة الا يوم الجمعة يركب الفيل ويدخل المدينة لصلوة الجمعة بها صنم يعظمه الهند ويحج اليه من اقصى بلاد الهند ويتقرب اليه كل سنة باموال عظيمة ليتمفق على بيت الصنم والمعتكفين مناهم وبيت الصنم قصر مبني في اعم موضع بين سوف العاجنين وسوف الصفارين وفي وسط القصر قبة فيها الصنم

Descriptionem urbis Multan e codice Arab. Gothano edidit vir cel. Kosegarten (de Mohammede Ibn Batuta Tingitano p. 27.), comparavit cum Ibn Haukalidis verbis vir cel. Uyenbroek l. c. p. 64.

Kasvini l. c. p. 105. جور — قال الاصطخري ان الرجل يسير من كل جانب منها نحو فرسخ في بساتين وقصور بناها اردشير بابك وفي وسط المدينة بنا عل يسمى الطربال

Cod. كتاب عجائب المخلوقات Kasviniensis in libro Mirabilium rerum creatarum Goth. nr. 231. multis locis excitat Issthachrium, sed sententiam magis quam verba

transtulit, ut in locis supra allegatis; sufficit addere locum de fluvio **Mihran**, de quo vide supra nr. VIII.: قال الاصطخري مخرجه من ظهر جبل يخرج منه بعض أنهار جيكون ويظهر بملتان ثم على المنصورة ثم يقع في البحر وهو نهر كبير جدا ماؤه عذب فيه تماسيح كما في النيل وأنه يرتفع ويمتد على وجه الارض ثم ينصب فيزرع عليه كما يزرع على النيل بارض مصر

In **Jakuti Lexico Geographico**, a viro cel. **Uylenbroek** in usum vocato (l. c. p. 72. not. 131.), leguntur ex opere nostro depromta haec:

Verb. قال الاصطخري هو بين اردبيل وزنگان يصغر عن حربا السفن فيه — اسفيدرود

El-Issthachri p. 81. فاما اسفندرود الذي بين اردبيل وزنگان فهو نهر يصغر عن جرى السفينه فيه

Versio Pers. p. 158. واسفيدرود كه ميان اردبيل وزنگانست

Ouseley p. 161. **Asfenderud** which is between **Ardebil** and **Zengan**.

Lex. Geogr. v. قال الاصطخري اكبر مدينه باشروسنه يشتمل خندقها على ... بكهكت دور وبساتين وكروم

El-Issthachri p. 120. واما اسروشنه ... واكبر بلادهم بومحككت وحزر رجالها بعشرة النب وبنواها طين وحشب ولها روض وعليه سور

Vers. Pers. p. 229. قصبه ستروشنه را بومحككت خوانند ونامهای نواحی آن اینست

Ouseley p. 261. The chief town of **Setroushteh** is called, in the language of that country (**بومحككت**) **Boumheket**.

Lex. Geogr. v. قال الاصطخري واما بخارا واسمها بومحككت وقال في موضع اخر ... بامحككت والطريق نصف فرسخ

El-Issthachri p. 118. واما بخارا فاسمها بومحككت وهي مدينة مستواه وبنواها حشب مشتيك ...

Versio Pers. p. 221. بومحككت بر راه طواويس. **p. 223.** — بخارا را بومحككت خوانند ... باشد بجهار فرسنگی

Ouseley p. 245. **Bokhara** is called **Bounheket** ... **p. 252.** **Bumeheket** is on the road of **Touaweis** at a distance of four farasang.

Lex. Geogr. v. قال الاصطخري جرجان قطعان احدیها المدينه والاخرى بكراباد — بكراباد وبينهما نهر يجمل ان يجري قيه السفن

El-Issthachri p. 92. واما جرجان فانها اكبر مدينة بنواحيها وفي اقل مطرا وندی من طبرستان واهليها احسن وقارا ومروه ويسار امن كبراييم وفي قطعنان احدهما المدينة والاخرى بكراباد وبينهما نهر يحتمل ان يجرى فيه السفن

Versio Pers. p. 174. كركان شهري بزرگست وباران ونم دارن چنانك طبرستان ومردم كركان مردمانی خوش طبع وبا مروت باشند ويبيرون شهر محلتی هست كه انرا بكراباد خوانند ورودی بزرگ در میانست

Ouseley p. 179. Gurkan is a small place, less liable to rain and damps than Tabaristan. The people of Gurkan are amiable in their dispositions of a generous and manly nature. Without the city is a piece of ground called Bekrabad, through which runs a considerable stream.

Ibn Aijas in libro: Odor florum in mirabilibus regionum (كتاب الازهار في عجائب) inscripto, Cod. Goth. nr. 302.

Cod. Goth. p. 540. قال الاصطخري ان نهر جيكون يخرج من حدود بدحشان ثم ينضم اليه انهار كثيرة في حدود الجبل ثم يصير نهرا عظيما ثم يمر على مدن كثيرة حتى يصل الى خوارزم ولا يمتنع به شي من البلاد الا خوارزم فقط فانها مستقلة عنه ثم يتصب في بحيرة خوارزم سنة ايام

Cod. Goth. p. 548. نهر مهران . . . قال الاصطخري مخرجه من ظهر جبل يخرج من بعض انهار الى نهر جيكون وبه تمسح كثيرة كنييل مصر ويمتد على وجه الارض ويزرع عليه كما يزرع على الكنييل

Cfr. supra loca cum Abulfedae verbis comparata nr. IV.

Sed ut revertamur, unde disputandi initium fecimus, satis certum esse putamus, Abu Ishakum el-faresi nostri operis esse auctorem, eumque non differre ab El-Issthachrio (الاصطخري), quo nomine, ut exemplis comprobavimus sat multis, alii eundem excitare solent scriptorem.

Accedit tamen aliud quippiam, quod praetereuntes non prorsus silentio praetermittere possumus. Etenim viro clarissimo b. Hamakero vix fuit ambiguum, Abu Ishakum el-faresi non diversum esse ab eo, quem alii Ibn-Chordadbeh appellant. „Nimirum” — sunt verba viri praeclarissimi — „cum iste Abou Ishakus Ibn Hau- „kalum rogasset, ut hunc suum librum, quo postea unice usus est noster, vitii „purgaret, atque in praecedentibus de nullis aliis libris sermo sit praeter eos, qui „Ibn Klordadbehum, Al-Djihanum et Abou 'l Faradjum auctores habent, ex duo- „bus prioribus hic alterutrum significari necesse est, cum ipse Ibn Haukalus Abu 'l

„Faradjum excipiat. Cum vero nomen gentile الفارسي Abou Ishako additum indicet „illum vel ex Perside oriundum esse, vel ibi aliquamdiu degisse, atque nomen „Khordadbeh certissime Persicum sit, de Al-Djihanii denique patria, aetate, scriptis nihil constet, vix dubium est quin Abou Ishakus al Faresius sit ipse Ibn „Khordadbeh.”

Hanc vero ratiocinationem vitio laborare, nemo facile non videt, modo, quae hucusque disputavimus, attento animo consideraverit. Pro nobis vero pugnant, quae, ab Ibn-Aijaso ex Ibn-Chordadbehi opere exscripta, apud Issthachrium frustra quaeruntur omnia. Ibn-Chordadbehi enim mentionem fecit Ibn-Aijasus 1) in describenda via Damascum inter et Missr urbem s. Kahiram hisce verbis: ذكر الطريق فيما بين مدينة مصر ودمشق . . . قال ابن خردادبه في كتاب المسالك والممالك (Cod. Goth. p. 180.); 2) in describendis urbibus Bilbeisa بلبيس et Memphide منف (l. c. p. 176. 185.), quae supersedeo exscribere, iccirco, quia Issthachrius nullam Bilbeisae, Memphidis et Kahirae urbium fecit mentionem, multoque minus vias has inter urbes et Damascum definire potuit.

De vita scriptoris nihil compertum habemus. Prosperius vero in indaganda aetate, qua vixerit, internis quibusdam indiciis ducti, elaborasse nobis videmur. Qua in caussa primo loco tenendum hoc est, Ibn-Haukalidem opus suum anno demum 366 — 367 H. (= 976 — 977 p. Chr.) ex itineribus suis, quae anno 331 H. (= 942 p. Chr.) ingressus erat, reducem composuisse, cuius rei nullam clarissimi Uylenbroekii (l. c. p. 14 sqq.) sagacitas reliquit dubitationem. Iam vero ex iis, quae supra (p. 3.) exscripsimus Ibn Haukalidis verba, apertum est, Abu Ishakum el-faresi ante Ibn Haukalidem librum suum confecisse. Inde consecarium hoc est, Abu Ishakum certissime ante annum 366 H. scripsisse. Deinde, ut arctioribus terminis aetatem quaesitam circumscribamus, considerandum est, Abu Ishakum in describenda Aegypto nullam Kahirae fecisse mentionem. Kahiram vero scimus anno 358 H. (= 968 p. Chr.) conditam esse, ante quem annum scripserit necesse est Abu Ishakus. Eum tamen iam diu ante hunc annum scripsisse consequitur eo, quod Fessam nondum a Fathemidis captam esse affirmat (Cod. Goth. p. 20. lin. 17., Vers. P. p. XX., Ouseley p. 21.), quam anno 307 vel 309 H. (= 919 vel 921 p. Chr.) auctore Abulfeda (Ann. Mosl. II. p. 336.) ab Obeidallae exercitu expugnatam esse novimus. Eodem redit, quod Mahadiam, anno 303 H. conditam, novam et parvam urbem nuncupat (Cod. Goth. p. 20., Vers. P. p. XX., Ouseley p. 19 sq.). Inde apertum est, Abu Ishakum annum 303. inter et annum 307 vel 309 H. (= 915 — 921 p. Chr.) opus suum geographicum confecisse.

Iam ut rei summam verbo dicam: habes, B. L., quod nunc ex codice, cuius nullum praeterea in Europaeorum bibliothecarum scriniis asservatur exemplum, primum edidimus, geographicum opus, annis 303—307 H. confectum, quod inscribitur:

کتاب الاقالیم

تالیف

الشیخ ابی اسحاق الفارسی المعروف بالاصطخمری

abu h. e.

LIBER CLIMATUM

SCHEICHO ABU ISHAK EL-FARESI

VULGO EL-ISSTHACHRI

CONSCRIPTUS.

— 23 —

Corrigenda.

Pag. 1. lin. 13 a fine lege 20.

— 2. — 14 a fine — (p. 133).

HALIS SAXONUM,
typis expressum arabicis Academiae Regiae Berolinensis
in officina Gebaueria.

I n d e x.

	Pag.		Pag.
Fines regnorum et intervalla eorum	2	intervalla	75
Distantiae universales	3	Sindia	76
Arabia	5	intervalla	77
Mare Persicum	15	Armenia, Irana et Adserbidschana	79
Africa et Hispania	19	Adserbidschana	79
intervalla	24	Armenia	81
Aegyptus	25	intervalla	83
intervalla	26	Regio montana	85
Syria	30	Deilem et Thabarestana	89
Hierosolyma	31	Dschordschan	92
intervalla	36	intervalla	93
Mare mediterraneum	38	Mare Caspicum	94
Mesopotamia	40	intervalla	97
intervalla	44	Desertum Chorasanicum	98
Irak	45	intervalla	99
intervalla	50	Sedschestana	100
Chusistana	51	intervalla	103
intervalla	55	Chorasan	105
Persis	56	intervalla	110
mare Persicum	61	Transoxania	112
intervalla	69	intervalla	121
Kermana	71	Addenda et emendanda	127

جيكون فرسخ واحد ومن بوئحكت وفي بخارا الى بيكند مرحلة ومن بوئحكت الى خاجنده
 ثلثة فراسخ على يمين الذاهب من بخارا الى بيكند وبينها وبين الطريق نحو فرسخ ونعان
 من المدينة على خمسة فراسخ عن يمين طريق بيكند وبينها وبين الطريق نحو ثلثة فراسخ
 واما ريدنه فانها من المدينة على اربعة فراسخ في شمال المدينة وبين كرمينية وحد ممكن
 فرسخ مما يلي السغد ومن حد ممكن طريق سمرقند على علوه من يسار الذاهب الى سمرقند
 ومن سمرقند الى اباركت اربعة فراسخ ومن سمرقند الى ورعش اربعة فراسخ ومن ورعش الى
 بيكند خمسة فراسخ ومن سمرقند الى ويذار فرسخان ووذار مدينة تجعل بها الثياب
 الوندارى القطنية وفي ثياب تلمس خاما غير مقصورة ولمس بخراسان امير او وزير او قاض
 او ماني او عامي او جندي الا يلبس الثياب الوندارية ظاهر ما يلبسه في الشتا وجمالها بها ظاهر
 وزيتهم بها فاشبه لانها ثياب تميل الى الصفرة وفيها ليين ونعجه وفي ثياب صفيقه ترفه وبيلاغ
 الثوب منها من عشرين دينارا الى دينارين وليست غير ثوب منها خمس سنين وتستهدى
 من العراق وتجلب فيفتخر بلبوسها ومن سمرقند الى كبودخكت فرسخا ومن سمرقند الى
 استيبجن سبعة فراسخ على شمال سمرقند ومن استيبجن الى الكشانية مرحلة والى ارتماجن مرحلة
 Ibn Haukal Cod. Lugd. p. 197. lin. 16 sqq.

Ad p. 125. وهذه المسافات بين مدن الشاش وابلان واستيبجاب وما يتصل بها وما حكت على نهر الشاش
 ومنها الى استونكت ثلثة فراسخ ومنها الى يفعانكت فرسخان ومنها الى نيكت فرسخان فهذه المدن
 على طريق بناكت الى نيكت واما المدن على طريق نيكت وتويكت قصبه ايلان فان من
 نيكت الى تويكت فرسخا ومنها الى بالامان فرسخان ومنها الى تويكت فرسخ ومنها الى باحكاش
 فرسخا ومنها الى سكالن فرسخ ومنها الى بونكت فرسخ واما ما بين نهر تيرك ونهر ايلان
 فيما يلي المشرق من طريق ايلان فان نيكت على فرسخين من حيموك وبها على فرسخين
 فرنكت ويلها على فرسخ يعونكت ويلها على فرسخين ايردكت وكذلك وغدوانك وكرمه
 وعرك وتدعى عرق كما تدعى من خوارزم هزارسف وكما تدعى مدينة الرحج بنجاري ووردك
 وحمودن كلها متقاربة مسيرة يوم في نحوها وما بين بناكت وتويكت نهر تيرك ونهر ايلان
 من غربي طريق ايلان فانها اسمعوا وكالسحك واردلانكت وبسكت وسرك وتوك وعناج
 كلها في مقدار مرحلة ونحوها وما بين بناكت وتويكت ونهر ايلان فانها عوجند وخاش
 وحكت ونيكت وكوه سيم في مقدار يودين في اقل من يوم واما ما بين نهر ايلان ونهر
 الشاش من غربي تونكت (?) فانها اربطخ ومودلغ في مقدار خمسة فراسخ وحماحكت على طريق
 وينكود الى ينكت وبينها وبين نهر الشاش فرسخان وحماحكت على وادي الشاش ويجتمع
 الواديان عند نهر تيرك وبينهما وبين نهر تهلكت ثلثة فراسخ وكيماك على نهر تيرك بقرب
 حد نيكت على فرسخ وبين نهر تيرك وبين حايط الشاش الذي من ورا القلاص ويعرف
 حايط عبيد الله بن حميد خاتونكت وفي على فرسخين من المدينة وتركوش على ثلثة فراسخ
 من خاتونكت على سمتها ومنها على حد... على سمت المشرق ومن دنكت الى استيبجاب اربع
 مراحل ومن استيبجاب الى نسنانيك مراحلتان ومن بسنانيك الى كدر قصبه فاراب مرحلتان
 خفيفتان ومن كدر الى ساوغر مرحلة ومن ساوغر الى صبران مرحلة خفيفه
 Ibn Haukal Cod. Lugd. p. 198 lin. 2 a fine sq.

نهاده است و سمنان و دامغان از حد قومس و از بلاد خراسان کوهستان و طبرستان و قاپین که
تأخیرت این در موضع سوی آن بیابانست و راه هانی که درین بیابان معروفست

Cod. Pers. p. 182 sq.

Ad p. 112. و غریبه بلاد الغزیه و الخرقیه . . . الی بارناپ و سکندر و سعد سمرقند . . . کبیرتها
lin. 15. و شمالهما التبرک الخرقیه و من اقصى بلد فرغانه . . .

Ibn Haukal Cod. Lugd. p. 173. lin. 8 a fine.

Ad p. 123. والطریق من الختل الی الصغانیان وما بینهما فهو معبر بذخشان علی نهر جریاب الی منک
lin. 5 sqq. ست مراحل و من منک الی قنطرة الحجر الی و خشاب مرحلتان و اذا نزلت علی نهر و خشاب
فالی البوکندة مرحلتان و تنزل ایضا الی هلاورد مرحله و هلاورد و بونکند علی شط و خشاب
و هما مدینتا الوخش و من معین ازهر الی هلاورده مرحلتان و من المعین الی هلبک یومان و من
هلبک الی منک یومان و کابونج فوق معین ازهر علی نهر جریاب بنحو فرسخ و ملکث (?) من
قنطرة الحجر علی اربعة فراسخ فی طریق منک و من معین و خشان الی رستاق منک مرحلتان
و من رستاق منک تعبر نهر ابدجراغ ثم تدخلها و بین رستاق منک و ابدجراغ مرحله
و من ابدجراغ تعبر نهر فارغن و بینهما یوم تعبر نهر سومان الی هلبک فهذه مسافه ما بین
الوخش و الختل و الطریق من الترمذ الی الصغانیان فانک تخرج من الترمذ الی جرمیقان
مرحله و من جرمیقان الی صرمنجی مدینه حسنه فیها ربط حسن لانی الحسن بن ابی
الحسن ماه یصدق فیہ بدنیما و خبر فی کل یوم مرحله و منها الی دار زنجی مرحله و لانی
الحسن فیها ربط و فر انزله و من دار زنجی الی الصغانیان مرحلتان و لانی الحسن بن حسن
ماه رحمه الله غیر ربط جلیل و نعم فحمة و الصغانیان مدینه لآل محتاج و فیها ولد ابو علی
لعمر بن محمد بن المظفر صاحب الجیش کان لثوح بن نصر بن لعمد علی المعونه و الصلاه
من قبل الی صالح منصور بن نوح رعایه خدمه ابايه لاسلاف الامیر الی صالح و الطریق
من الصغانیان الی و الخجد الی شومان مرحلتان و من شومان الی امیدار یوم و من امیدار الی
و الخجد یوم و من و الخجد الی ایلان یوم و من ایلان الی دربند یوم و من دربند الی جاوکان
یوم و من جاوکان الی القلعة یومان و القلعة من الراسه و من الصغانیین الی ناسند مرحلتان
و من الصغانیان الی زینور مرحله و من الصغانیان الی نوارث مرحله و من الصغانیان الی ریکا
سته فرسخ و الطریق علی نوارث تجاوزها بفرسخین ثم حاوزکند بثلثه فراسخ علی السمیت
و من الترمذ الی القبازان مرحلتان و من القبازان الی الصغانیان ثلث مراحل و من و الخجد الی
قنطرة الحجارة یوم فهذه مسافه ما بین الصغانیان الی اقصى الختل ذکر مسافات خوارزم
من خوارزم اعنی قصبتهما و هی کث الی حیوه مرحله و من حیوه الی هزارسب مرحله و من
کث الی الجرجانیه ثلث مراحل منها الی ازخشمین مرحله و من ازخشمین الی دوروار
مرحله و منها الی الجرجانیه مرحله و من هزارسب الی کردکان و یقال ان کردکان خاس الی
حیوه خمسة فراسخ و من حیوه الی سافرزن خمسة مراحل و من سافرزن الی المدینه ثلث
فراسخ و من المدینه الی کردب مرحله و من کردب الی قرانکین یومان و مذمینیه و قریه قرانکین
متقاربتان علی ان الاقرب الی جیحون مذمینیه و هی مدینه الی وادی جیحون منها اربعة
فراسخ و بین مرداحقان و بین نهر جیحون فرسخان و هی بهذا الجرجانیه و بین الجرجانیه و بین

محمد ابن واصل فخر ثر باها وكان محمد بن واصل الخنطلي والبا على فارس فلما اخذه
يعقوب بن الليث لم يقدر على فتحها الا بامر محمد فخر بها

Ibn Haukal Cod. Lugd. p. 96. lin. 1 sq.

Ad p. 68. فاما ما يجلب من فارس الى ساير الارض وهو افضل اجناسه في ساير البلدان فماء السور
الذى يكون وجور يتنقل (يقفل) الى المغرب والى الاندلس ومصر والى اليمن وبلد الهند والصين
ويفضل على كل ماء ورد سواه ويرتفع الكثير من غيرها باعمال فارس الا ان الاكثر من جور وجور
ماء الطلع وماء القيسوم الذى لا يكون في غير جور وماء الزعفران وماء الخلاف بفارس
ودهن الخلاف يعلوا على جميع ما في الارض من شكلهما الاذهن الخلاف بالمراغة فاني رأيت
منه مئتا بعشرة دنانير وكان عندي خيرا من ذلك وترتفع من سابور الاذهان فتفصل على
كل جنس الا الخبزي والبنفسج الذين بالكوفة وترتفع بشمينيز الثياب الشمينيزيه ومن جنابه
المناديل الجنابيه ومن توج التوزى ولا يشبهها شى من ثياب الارض في جنسها وان وجد
ارفع منها في كل بلد طراز منها ويرتفع من فسا انواع من الثياب التي تحمل الى الافاق ومنها
طراز الومتي المرتفع الذى بساير الافاق كهو اذا كان مذهبا واذا كان ساذجا كالذى يجهرم
وغيرها واما الصوف فانه يعمل للسلطان وللنجار ثياب للفرش ما ياخذ فيما كثيره وكل
مرتفعه من ساير اصناف الخبز وتتخذ من القز للسلطان ستون معينه معلمه ومن ثياب
القز والصوف الفاخره ما يحمل الى كثير من انصار والسوسجود الذى يكون بها ارفع مما
يكون بقزقوب وتوج وبارم وبها اكسيه القز التي تكون باقليم الواقيه الزاجه كالمائة دينار
وتحوها ويرتفع من جهرم ثياب وشى مرتفع فاما البسط والنخاخ والمصليات والزلاى
المعروفه في ساير الارض بالجهرمى فلا نظير لها ويرتفع من برد وايرقويه ثياب قطن تحمل الى
كثير من النواحي ويرتفع من القندجان قصبه دست يبرم من البسط والستور والمقاعد
واشبه ذلك مما يوازي به عمل الارمنى

Ibn Haukal Cod. Lugd. p. 105. lin. 19 sq.

Ad p. 98. ذكر بيابان ميان فارس وخراسان شرق اين بيابان حدود مكران وبهرى از سيستان
وجنوب آن كرمان وفارس وبهرى از حدود سپهان وبعضى جايتها درين بيابان ماواست نه
بسيار وانها نير اكثر دران نماشند وغرب آن حدود قومس وري وقم وقاشان وبيوست اين
بيابان جاي دردان باشد وني دليل نتوان دران رفت وچون بچند اتليم بيوسته است
نوع از دردان دران مى باشند وميعادها دارند كه انجا كردآيد وامتعه غارت را پهنان
سازند يكي از آن كركس كوه بود از كوههاي كسته است وچهار سو بيابان دارد وكردآن
دو فرسنگ بيش بنود ودر ميان آن كوه اى هست كه انرا بيده خوانند در ماين كوه
ديركوه شوار است وسياه كوه كه بكوههاي چند بيوسته است ودرين بيابان شهرى
جز سبيح نيست از اعمال كرمان براه سيستان وبراه صفهان تا نشبور جايى هست كه انرا
جرمه خوانند سه پاره ده است اما بر حدود بيابان وكناره آن شهرهاي معروف بود
حد پارس ماين ويزد وعقده واردستان از سپهان ودر حد كرمان خبيص وزوزن وبيرمانشير
ويز حد قهستان قم وقاسان ودره همچنين نواحي رى ونواحي خار بر حد ان بيابان

Ad p. 25. واز فوریه تا مارده چهار روزه ☞ واز فوریه تا باحیه شش روزه راه ☞ واز قرطبه تا طلیطله شش روزه ☞ واز طلیطله تا وادی الحجاره دو روزه ☞ واز قرطبه تا مکیاسه چهار روزه جنانک یان کردیم و بر راه مارده بر آن سوکه اخشبیسه است از قرطبه تا سبیلله اند تا باجه تا مارده تا فوره تا فلیتربیه شارسن سیرین واز باجه تا سیرین دوازده روزه راهست و تا آخر کور سیرین پنج روزه ☞ واز قرطبه تا فحس البلوط بشهری کی غافق خوانند یک روزه ☞ واز فحس البلوط تا لیلله چهارده روزه واز قرطبه تا فرمویه در ناحیت مغرب چهار روزه ممان باجه واسبیلله باشد بر راه مارده ☞ واز فرمویه تا اسبیلله دو روزه ☞ واز اسبیلجه تا مالقه هفت روزه ☞ واز اسبیلجه تا ارحدوئه سه مرحله ☞ واز قرطبه تا بجایه شش روزه ☞ واز قرطبه تا شهر مرسیه هفت روزه ☞ واز قرطبه تا ملیسه دوازده روزه ☞ واز طرسوسه تا ملیسه دوازده روزه ☞ واز مرسیه تا بجایه شش روزه واز بجایه تا مالقه قرب ده روزه ☞ واز مالقه تا جزیره کوه طارق چهار روزه ☞ و همجنین تا شهر سدونه و تا فرمویه سه روزه راه باشد ☞ اینست مسافنهای اندلس و مغرب

ذکر دیار مصر در حد بلاد اسلام

یک حد از حدون مصر از دریای روم در کیرن میان اسکندریه و برقه در بیابانها تا بس بشت واح بیرون شون تا زمین نو بیسان ☞ انگاه سوی نو بیسان باز کرد تا زمین بجایه واز بس بشت واح تا دریای روم در جوار بس عربش و همجنین بکشد بر کرانه دریای روم برون تا با اسکندریه تا بان حد باز رسد که یان کردیم ☞ و باز از بس نجه می رود تا بدریای قلزم و جنین می کشد بر قلزم تا بگذرد بر قلزم بر دریا تا بطور سینا و دراید بتیه بنی اسرائیل

Cod. Pers. p. 50 lin. ult. sq.

Ad p. 36. الی رفح . . . و من حلب الی حمص خمسة أيام . . . من جسر منبج علی منبج ثم علی فورس فی حد قنسرين ثم علی العوامم فی حد انطاکیه ثم یقطع جبل اللکام الی بیاس ثم الی التینات ثم الی المنقب ثم علی المصیصه . . . فذلک نحو عشر مراحل وان سلکت من بالس الی حلب ثم الی . . . عشر مراحل غیر ان السمیت المستقیم هو الطريق الاول فاما الطريق الاخر فهو . . . بیت المقدس ثم الی . . . موضع عرض الاردن . . . بحر الروم مسیره یومین غربا . . . علی البادیه شرقاً یوم . . . و من طبریه الی مدینه صور التي علی البحر . . . بفلسطین اذا فی اول اجناد . . . و من بیت المقدس الی بلقا . . . و من رجما الی زعر یومان و من زعر . . .

Ibn Haukal Cod. Lugd. p. 62. lin. 8.

Ad p. 39. فانها قریبه من افرجه طولها نحو سبع مراحل فی اربع . . .
lin. 8.

Ibn Haukal Cod. Lugd. p. 70.

Ad p. 45. الی عبدان نیف و تسون فرسخا . . . ولا یقع بصر الانسان علی جبال . . . عبید
lin. 3 a fine. الله فی نفس المدینه

Ibn Haukal Cod. Lugd. p. 81. lin. 17.

Ad p. 60. فیها زیاد ابن امیه ایام . . . علیه السلام فنسبت الی زیاد ثم تحصن بیها آخر ایام بنی امیه
lin. 7 a fine. منصور ابن جعفر وکان والیا علی فارس فعرفت به ونسبت الیه ثم عطلت فعمد الیه

الانسان فانشق وبكى عن بعض الغيلان بها ما لا استخيز حكايته لان المنكر لما لا يعاين
اعذر من المقر بما جهل به واما المسافات بديار العرب فان الذى يحيط بها من عبادان
الى البحرين نحو احد عشر مرحلة ومن البحرين الى عمان نحو شهر ومن عمان الى اوايل
مهرة نحو مائة فرسخ وسمعت ابا القاسم البصرى يقول من عمان الى عدن ستمائة فرسخ
منها تسون فرسخا الى المسقط عامرة وخمسون لا ساكن بها الى اول بلاد مهرة وهى الشجر
وطولها اربعمائه فرسخ والعرض فى جميع ذلك من خمسة فراسخ الى ما دون ذلك كلها
رمل ومن اخر الشجر الى عدن مائة فرسخ ومن عدن الى جده شهر ومن جده الى ساحل
البحر نحو خمس مراحل ومن ساحل البحر الى الجار ثلث مراحل ومن الجار الى ايله
نحو عشرين مرحلة الى البصرة ومن البصرة نحو اثني عشر مرحلة الى عبادان نحو مرحلتين
وهذا هو الدور الذى يحيط بها واما المسافات فى اضعافها فان من الكوفة الى مكة طريق
احصر من هذه الطريق بنحو ثلث مراحل اذا انتهى الى معدن النقرة عدل عن المدينة
حتى يخرج على معدن بنى سليم ثم الى ذات عرق حتى ينتهى الى مكة واما طريق
البصرة فمنها الى المدينة ثمانى عشرة مرحلة وتلتقى مع طريق الكوفة بقرب معدن النقرة
واما طريق البحرين الى المدينة فتحو خمس عشرة مرحلة وكذلك من دمشق الى المدينة
ومثلها من فلسطين الى المدينة نحو عشرين مرحلة ومن مصر الى المدينة على الساحل نحو
عشرين مرحلة ومجتمعهم مع الشاميين بايله ومعهم حجج اهل المغرب فى هذا الطريق الا
انهم لا ينفقون فى مناخ واحد فاما يتقدمون او يتأخرون وايله اول حدود البادية
ولاهل مصر وفلسطين اذا جاوزوا مصر طريقان احدهما الى المدينة على بدا وشعب قرية
بالبادية كانوا بنوا مروان اقطعوها الزهرى وبها قبر حتى ينتهى الى المدينة على المروة وطريق
بمصر على ساحل البحر حتى يخرج بالبحر فتجتمع بها اهل العراق ودمشق
وفلسطين ومصر وطريق الرقة منقطع الا القوم من العرب يحجون فيه اذنا ويسلكونه
عباديد وسائر الطرق مسلوكة فى وقتنا هذا ومن عدن الى مكة نحو شهر ولها طريقان احدهما
على ساحل البحر وهى بعدها وهى جاده تهامة والسير فى نحوها ياخذ على صنعاء وصعدة
وحرس وببشه وتباله حتى ينتهى الى مكة وطريق اخرى على البوادي غير تهامة يقال له
الصدور فى سفح جبل نحو عشرين مرحلة وهو اقرب الا انه على احيا اليمن وخاليفها
يسكنها الخواص منهم واما اهل حضرموت ومهرة فانهم يقطعون عرض بلادهم حتى يتصلوا
بالجاده التى بين عدن ومكة والاتصال منهم بهذه الجاده اثنتان وعشرون مرحلة فيصير
جميع طريقهم نيفيا وخمسين مرحلة وطريق عمان...

I. H. Cod. Lugd. p. 16. l. 5 sqq.

سجلها سه شهركى ميانه باشد از حدود تاهرت ليكن انجا در نتوان شد الا در بيابان وريك
دشوار واين شهر معدن زر نرديك باشد ودر ميانه معدن وزمين سپاهان وزمين زويله اين
شهرست وكويند كه زر هر صافى تر وبسيارتر از اين معدن نيست ليكن ترك والت وترتيب راه
آن دشوار است*) وكويند كه ولايت تاهرت جماله از افريقيه است الا آنست كه بنام
وعمل در ديوانها مفرد باشد

Cod. Pers. p. 42.

*) but it is difficult to work them and the way to them is dangerous and troublesome. Ouseley p. 21.

ADDENDA ET EMENDANDA

EX

IBN HAUKALIDIS OPERE GEOGRAPHICO

ET

PERSICA SCRIPTORIS NOSTRI INTERPRETATIONE.

- Ad pag. 2. *فاما الغزيرة فان حدود ديارم ما بين الخزر وكيماك وارض الخرخية وبلغار وحدود الديلم ما بين جرجان الى باراب واسبيجاب وديار الكيماكيه ولم من ورا الخرخية في ناحية الشمال وم فيما بين الغزيرة وخرخيز وظهر الصقالية* lin. 8 a fine.
Ibn Haukal Cod. Lugd. p. 6. lin. 17.
- Ad pag. 3. *وانما انتابوها فغلبوا عليها . . . واما جنوبى الارض من بلاد السودان . . . شى من الممالك اىصال غير ان حدا له ينتهى . . . الى بربه بينه وبين . . . ينتهى الى البريه التى قلنا انه لا تثبت فيها . . . وبلغنى ان طول ارضهم نحو سبعماية فرسخ* lin. 1.
Ibn Haukal Cod. Lugd. p. 6 lin. 4 a fine sq.
- Ad pag. 4. *وفارس وكرمان الى ارض المنصورة على شط بحر فارس نحو اربعة اشهر وانما تركت في ذكر طول الاسلام حد المغرب الى الاندلس لانه مثل الكم في الثوب* lin. 1.
Ibn Haukal Cod. Lugd. p. 7. lin. 13.
- Ad pag. 4. *فانما قطعت من . . . نيف وعشرين مرحلة* lin. 4.
Ibn Haukal Cod. Lugd. p. 5. lin. 11.
- Ad pag. 5. *ياجوج وماجوج . . .* lin. 1.
- Ad pag. 6. *وجنوبيها وشى من غربيها ثم يمتد عليها . . .* lin. 1.
Ibn Haukal Cod. Lugd. p. 7. lin. 4 a fine.
- Ad p. 14. *وانا اجتمعوا كان لهم كبير يعظونه ويتبعونه كالبعسوب للكل وبها نابة تسمى العدار بلغنى انها تطلب الانسان فتقع عليه فان اصابت منه تلك الدابة جرحا يدود جوف* lin. 2. a fine.

واما ما سر نهروان و مايلد به مخترو منظر و ايلان فار علي
 من سبک بنی بر جمعوا له علي فر عر و ايد اعلا
 معر سبک و ما ابي و سبک و کواک و عر ررک و عر مه و عر
 و در روز و در ورر کلها منقاره في معلا روم 2 حوه و اما ما سر نهروان
 و در ورر و منظر و ايلان و ا لسعوا و کلحسک و ارد لاسک و ده
 و سامسکت و حرک و کواک کاهار اار مرحله و حوها و اما ما سر
 ساک و بومسک و منر الشاس و بهر ايلان و الهال عسک و حاس و حاسک
 و سکت و کوه سمن في معلا روم بن اقل من روم و اما ما سر ايلان و بهر
 الشاس عن عر رر سبک و بهر ايلان و بهر ايلان و بهر ايلان و بهر ايلان
 طر نو و ليشکرد الی نیکت و سها و من بهر الشاس فر حان و عمار عا
 لسانش تجتمع عند شهر الترت و سها و سمر سادک لشر فر اسخ و بهر ايلان
 الترت بهر حار سبک علی و سخ و اما ما سر نهروان الترت و سمر حابط الترت
 الذي و را ابقلا من حار سبک علی فر سخب من املر سه و سوكوس علی لشر فر
 من حار سبک علی بمننها من ا الی حار سبک ادر و اسخ علی سمر لشر
 و من سبک الی اسفحاب ادر بهر ادر و سمر سبک الی الساندر حطار
 و من لشر سبک الی حار حربه و در لشر حطار حصفان و مرکز الی مشاوع
 مرحله و من بنا و عر الی حار حربه و در لشر حطار حصفان و مرکز الی مشاوع

لمر الشاس
 والحمد لله رب العالمين

490 هـ ربه الواعد 2 سنه 1 ع 1 الا سجد النوار

اسم بحر دمه وراسح ومن اسم بحر دالي دروان بلاد وراسح ومن الكساسه
 الى ارسح فرسحان ن المسافات من كشت وختش ٥
 من كشت الى سيف بلاد مراحل مما يلي المغرب ومن كشت الى الصغاسان سنت مراحل
 ومن كشت الى بوور فرسح مراحل على طريق سيف ومن كشت الى سرح ورجطان
 بعد الالهام بوور فرسح سارا واسكفهر على فرسح من سوخ وسوخ اوب
 الى سيف من اسكفهر ومن سيف الى كسته اربعه فراسح على طريق بخارا
 منفصل من الطريق الاكدزنا ومن سيف ومن سرد مسير فراسح فوله مسافات
 ملا سيف وكش واما مسافات ملاز اشروسنه فان من
 حروانه الى دركهر مراحل ومن حروانه الى رامير سبع مراحل ومن رامير الى ساباط
 لسر فراسح ومن رامير على طريق حارس الى توب م آخره وسحار من سار الاله الى
 فرغانه ومن مدسه اسروسنه وساباط لسر فراسح مما يلي الجنوب والمشرق ومن
 وحدث الى فرغانه فرسحان بهاس المسير والجنوب من فرغانه وارسا سكت على خط
 فرغانه من سر في مدنه اسروسنه على آفراسح ومعكث على مدار لسر فراسح
 من المدنه في طريق خجندة ومن هودث الى عروق فرسحان ومن عروق الى حمله سر فراسح
 مسافات ما من مدار الشاس وابلان واسحان وما نصل بها كانت
 على بهر الشاس ومنها الى حرس سكت فرسح ومن حرس سكت
 ومنها الى اسهوف لسر فراسح ومنها الى زنفالك
 ومنها الى سكت فرسحان فله مسافات ملاز على
 واما المدار التي على طريق سكتت وبنسكتت
 وحدث فرسح ومنها الى مالان فرسحان ومن
 الى بلخاس فرسحان ومنها الى سكا حث
 سلوه صورهما ورا

حرس سكت فرسح
 الى سكتت
 الى سكتت

(12) (13) (14) (15)

(1) **ب**

(16) **ك**

(2) ارگند

(17) مراب

(3) حنانه

(18) دختان

واسگرد دند

(19) **ل**
(20) **ل**

(108) **س**

(100) ناب

درواه الصاعقان

(33)

(35) لسرقل

(36) فرادر

(31) بالبرند

(101) **+**

نند

(38) وخرکین

لسوع

(30) ترکه

(21) **ر**

(107) **+**

اسود

(42) **+**

(46) حسد کار

(47) لسف

کهد

(29) **○**

(22) هراداس

سیمک

اسود

(49) **+**

(48) لسف

(49) **+**

(23) کردان

(24) **○**

اسود

(50) **+**

(51) **+**

(52) **+**

(28) مجمع ما

(25) وه

(26) **○**

(123) **س**

اسود

(53) **+**

(54) **+**

(55) **+**

(27) **○**

اسود

(56) **+**

(57) **+**

(58) **+**

(69) **+**

(135) **○**

(68) **+**

(70) **+**

خوس

معان

(71) **○**

(136) **○**

اوط

فوه

برائس

(72) **○**

(137) **+**

وادی

(77) **+**

اسم محمد وواسم ومن اسم محمد الى دروان بلاد فراسخ وقر الكساسه
 الى ارضين فرسكان المسافات من كشت وختب
 من كشت الى سيف بلاد مراحل مما يلي المغرب ومن كسر الى الصغمان سنت فراجل
 ومن كسر الى بورد فرسجه مراحل على طريق سيف ومن كسر الى سرح ورجنان
 بعد الالهاس بورد فرس سارا واسكفر على فرسج من سولخ وسولخ اورب
 الى سيف من اسكفر ومن سيف الى كسيه ارضه فراسخ على طريق انخارا
 اسفل من الطريق الذي ذكرنا ومن سيف ومن سرد مسير فراسخ فوله مساوات
 من سيف وكسر واما مساوات مدراشروسته فان من
 حروانه الى دركهر مراحل من حروانه الى رامن سبع مراحل ومن رامن الى ساباط
 لسر فراسخ ومن رامن على طريق حارس الى توب ساخره وسحار من سارا الالهاس الى
 فرغانه ومن مدسه اسروسته وساباط طبر فراسخ مما يلي الجنوب والمشرق ومن
 بحدث الى فرغانه فرسكان فها من المسرفه والجنوب من فرغانه وارسا سكت على خط
 فرغانه من سرمدنه اسروسته على آفراسخ ومعك على مدار لسر فراسخ
 من المدنه في طريق خجندة ومن مودت الى عرق فرسكان ومن عرق الى حمله سر فراسخ
 مساوات ما من مدار التماس وابلان وواسكان وما يصل بها ان كانت
 على التماس ومنها الى خرس سكت فرسخ ومن خرس سكت
 ومنها الى اسوه طبر فراسخ ومنها الى زنفالك
 ومنها الى سكت فرسكان فها مساوات مدار على
 واما المدار التي على طريق سكت وبوبشت فها
 بوبشت فرسخ ومنها الى مالان فرسكان ومن
 الى التماس فرسكان ومنها الى سكا حداث
 سلوه صورها ورا

خرس سكت فرسخ
 الى بوبشت
 الى سكت

Tab. XIX.
(Pag. 125.)


نهر همدان و النهر

(1) 6

(12) (13) (14) (15)

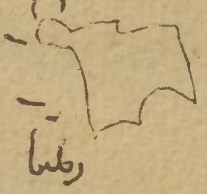
(16)





ومن البرمد الى الافراد بان مرحلتان ومن الافراد بان الى الصغانيان ثلاث مراحل
ومن اسجد الى فنطرة الحجارة يوم فهد مسافات الصغاسان الى اقصى الختل
مسافات — ملاز خوارزم من مدينة خوارزم الى جنوبه مرحله ومن جنوبه الى هراسب
مرحلة ومن الملائنه الى الجرجانية مرحله من هراسب وكردان حاشي بلخ فواسخ
ومن كراداس حاشي الى جنوبه عمه فواسخ ومن جنوبه الى سامروز عمه فواسخ ومن سامروز
الى الملائنه ومن الملائنه الى كردن بلخي الى درجاس مرحله ومن درجاس الى
كردن الى فونه براكن بومان ومدلته وفونه براكن متقاربان
وحمون مامله ومن مامله الى وادي حمون اربعة فواسخ ومن
من حمون فرسخان وهي محاذ الجرجانية ومن الجرجانية الى حمون فرسخ
و — ملاز بخارا فان من نوحته وهي فضبه بخارا الى سكد
حدثت الى حارة بلخ فواسخ على بلخ الالهب من بخارا الى سكد وبلها
واما فولان فانها الملائنه على عمه فواسخ عن بلخ طريق سكد
وثلث فرسخ واما ريدنه فانها من الملائنه على اربع فواسخ وسمالي
الملائنه واما وعتب فانها عن يسار الالهب الى الطواو يسر على اربع فواسخ وبلها
ومن الطريق نحو نصف فرسخ ومن كرسك وهو بمسكن فرسخ مما يلي الصغد ومن
حرمكسك وطريق سمرقند
الصغد اعلا من حرمكسك مقدار فرسخ سركسك محاذ كرسك على فرسخ
من ورا الوادي وديعابك عنده اربعة واما مسافات ملاز سمرقند
والصغد فان من سمرقند الى ملاز منها الى درعرا اربع فواسخ
مالي ممسك عمه فواسخ ومن سمرقند الى اسهنتك سبعة فواسخ ومن
الى ودا فرسخان ومنها الى كند كند فرسخان ومن سمرقند
الى داسعه فواسخ على شمال سمرقند ومن اسبجر الى الكساسه عزني


مرحلتان ومن مبرج الوادي الى امل فليس من امل الى جد امل الى دبره مرحله
 ومن دبره الى مردوش مرحله ومن مردوش الى اساس مرحله ومن اساس الى سداه
 مرحله م الى الظاهره مرحله م الى درغان مرحله م الى حكر سداه مرحله م الى سدرس
 مرحله م الى هزار شبر مرحله م الى مرسته حوارم مرحله فذلك من خارا الى حوارم
 على العمارة اساس مرحله م مساوات الختل والصغابيان وملينديما



من مبرج نخشان على مبرج حزاب ومن منك الى نظره في الله
 الى وحشاب مرحلتان واذا تزلت على طريقه وحشاب فالى ابرك
 على اما ايضا الى هلاورد مرحله وهلاورد واورد على مبرج

ابوحس ومن مبرج ارب الى هلاورد مرحلتان ومن اطعبر الى ها

ومن هليك الى منك يومان وكارسخ فوق مبرج ارب من على بناها
 وملبات من نظره المجر على اربع واسخ في طريقه منك ولحم



منك مرحلتان ومن سداه منك واندر بخارا م مرحله

فارحى م داخل مبرج فارحى بنهما يوم م مبرج مبرج الى ها

والختل ومن التزم الى الصغاسار منها الى حرمغان مرحله ومن معار الى دار زنجي
 مرحله ومن دار زنجي الى الصغابيان مرحلتان م الطربوقم الصغابيان الى واشجود

منها الى سومان مرحلتان ومن سومان الى افرمان يوم ومن سداه الى واشجود يوم م

ومن الواشجود الى ابلان يوم ومن ابلان الى دزبند يوم ودزبند الى خاركان يوم

ومن خاركان الى الفلعه يومان والقلعه مراد سب ومن الصغاسار الى ياسد

مرحلتان ومن الصغاسار الى ريوو من حد ومن الصغاسار الى حوراب مرحله

ومن الصغاسار الى كركست ست مراحل والطربوقم على حوراب حاورها
 نفر سجين مبرج حاور ريكردشت ثلاث واسخ على سب الطربوق الى بارباب م

الطريق الفصد من قريش الى اركند وهي اخر ما ورا النهر ومن اراد من مخندة الى
اختشدت فصبه فرغاه خرج من كند الى هراسد مرحلة ثلثه ومن هراسد الى احسنت
مرحلة وهناك طريقان اخرهما في المفازة والرمال سبعة فراسخ الى باب احسنت ثم يعبر
نهر الشاسر الى احسنت والاخر يعبر النهر الى باب حمراسخ ومن باب الى احسنت
اربع فراسخ فجميع المسافة من قريش الى اركند ٣٣ مرحلة ٥ واما طريق
الشاسر الى اقصى بلاد الاسلام فانه يخرج من اربنت الى بطن مرحلة وطريق الشاسر
وورعانه واحل الى رباط الى احمد ثم بعد ذلك عن سبارك الى الشام اذا خرجت من رباط
الى احمد ومنزل وطوار دره وان سب نزل خرقانه ومنها الى زرك ومنها الى سق
الحشير ثم الى شويجيد ثم رسكرد ثم استوركت ثم سكت ثم الى رباط بالفلاص
ثم الى قريش ثم الى عركرد فريه ثم الى اسجباب ثم الى بركت ومن بركت الى
الطراز نومان لا رباط بينهما ولا عمارة ومن اراد طريق سالت فانه منزل من اربنت رباط
سعد ومنه الى رامير ومن رامير الى حارس ومن حارس الى سلت ثم الى سبوركت
فذلك من حجون الى الطراز ٣٢ مرحلة ٥ الطريق من خارا الى بلخ من خارا
الى فراخون مرحلة ومنها الى مباركاك مرحلة ومنها الى ما درغ مرحلة ثلثه
ومنها الى نسف مرحلة ومنها الى سوع مرحلة ومنها الى الربركن مرحلة ومنها الى شوك
مرحلة ومنها الى باب الحشير مرحلة ومنها الى رباط اريك مرحلة ومنها الى رباط اريك
الى هاشم كرد مرحلة ومنها الى الترمذ مرحلة ومنها يعبر حجون الى سباه كرد
مرحلة ومنها الى بلخ مرحلة وذلك من خارا الى بلخ ٣٣ مرحلة ٥
الطريق من سمرقند الى بلخ يخرج من سمرقند الى كبري نومان ومنها الى خشك
ناب مرابط ومصل طريق خارا او سمرقند الى بلخ ٥ الطريق من خارا الى
خوارزم الطريق في مفازة يخرج من خارا الى برجه مرحلة عامه ثم سبيل سمرقند
كلها في مفازة لا منزل بها ولا رباط ولا سائر وانما سبيل على الطريق فذلك لم يشك له
منازل فاما من اراد ان يعبر حجون الى اهل ثم سبيل الى خوارزم فان من خارا الى قريش

الاسم فند وسكت واما اسكاب فانها مدنه نحو البلد من سكت تشبيل على
مدنه وقهصار ولها اربعة ابواب واما الشاس وابلاو وكبير المنابر حرا واما
جند فانها شاخه لمغانه وقد جعلناها في حمله من خانه عبر انها مفردة في الاعمال عنها
وهي على نهر ايس غرينه وطولها اكثر من عرضها ومد على فرسخ كلها دور وثمانين
ولس على اهلها مدنه عبر كندا وهي ساين ورج ورفقشه ولها مدنه وقهصار وهي مدنه
نزهه يمانواكه موصوفه واهلها جمال ولهم مروه وورعانه اسم الاقليم وقصبة
احسنت وهي مدنه على شط ارض مستوية وهي على سالي النهر ولها قهصار مابلها
ومها ارضها بلد فرسخ وعلى ريفها سور ويرفع من ورعانه ما لا يرفع في شئ من ثوب
ماورا النهر كان بها جبال معادن الذهب والفضة ناهية نواد واحسنت وعمرها
ويرفع من جبال سوم رسو ورجم وملك الكوره ايضا معدن الفسوف والفضة
والذهب والانك المسافان باورا النهر مروادي
حجوز التي ورعانه وهو اقصى ماورا النهر ٣٣٣ مرحله واما طريق الشام فان مروادي
حجوز الى الطرار ٢٢٢ مرحله ومن بخارا الى بلخ ٣٣٣ مرحله ومن اراد ان يسير من بخارا
الى حوارزم في العماره فانه يسير ٢٢٢ مرحله الطريق من وادي بخارا الى حوارزم
الى سكتد مرحله ثوبه ومن سكتد الى بخارا مرحله ومن بخارا الى طواوس مرحله ومن طواوس
الى ارمينه مرحله ومن كرمينه الى اوسه مرحله حفسه ومن اوسه الى اربح مرحله
ومن اربح الى رومان مرحله ومن رومان الى سمرقند مرحله ومن سمرقند الى ابارك مرحله
ومن ابارك الى ريباط سعد مرحله وعنه ابله مرحله اذا صرت ريباط الى احمد سمرقند
طريق ورعانه والشاش ومن ريباط سعد الى بزر محمد مرحله ومن بزر محمد الى راسن مرحله
ومن راسن الى سبابط مرحله ومن سبابط الى اوركند مرحله ومن اوركند الى ساركت
مرحلة ومن ساركت الى جند مرحله ومن جند الى كند مرحله ومن كند الى سوم مرحله
ومن سوم الى ريشا مرحله ومن ريشا الى ريوامش مرحله ومن ريوامش الى ريباط
مرحلة ومن ريباط الى اوس مرحله ثوبه ومن ارسل الى اوركند مرحله ثوبه هذا هو

انهار كسره جلا واشد رسائيقها استنباطا في الالابنه رساو وانزع وسار وان هو
 الجبل الذي عن جنوبي سم قند وهو اصح رسائيقها هوما واهله اصبح الناس ايدانا واخسنتهم
 الوانا والكيسانيه قلب الصغد واهلها البيرهم واما اسرو مشنه فهو اسم الاقليم
 كما ان الصغد اسم الاقليم واكثر بلادهم سوحكت وحرز رجالها بعشره الب وبنواها
 طبر وحبش ولها نضوع عليه سور والسهم حصن مينيغ جراد وفيه معدن الذهب
 والفضه والزاج والنوشادر اللبج حمل الى الافاق وهو جبل فيه مثل الغار قد سمي عليه
 لب سسوتو من يابه ولو اه يرفع من هذا الموضع بخار يشبه بالنهار الدخان وبالليل النار
 واذ ابلد هذا الدخان فيه صار النوشادر وداخل هذا اللب من شدة الحر حث لايتها
 لا حرا ان يظنه الا اخترق الا ان يلبس لبود ايرطبها ويخله كالمختلس وياخذ ما يبار عليه
 من ذلك وهذا النكار سقل من مكان الى مكان يحفر عليه حتى يظهر فاذا اخفي في هذا
 المكان حفر عليه في مكان اخر حتى يظهر واذ لم يكن عليه بنا منع النكار من الصرف
 لم يضر من قاره والنيح جبال تسمى السيم الاولي والوسطى والداخل وما سمرقند والصغد
 وخارا من السيم الوسطى من مكان سمي حيه واما الشاشر والبلاد وعرضها مشيره
 يومين في نيلابام وهو انزه الاماكن ووصيته سكت وتند من الجبل المعروف
 سبالع حاطي وجه الفلاص حتى يلهي الى وادي الناس لمنع الترك من الدحول بناه عبد
 الله بن محمد وفرغانه اسم الاقليم وباسيره جبل حجاره سود حخر وجلي حخر والفجر
 يلع منه كل ثلثه اوقار بدم فاذا اجتر واستد رماده وسنعمل في نض الناب
 وفي فرغانه سجر الطبر خون والكوكال ومن بلاد الترك تقع ايضا النوسادر المعلق
 واما اسف فانها ملته لها اربعا ابواب وهي مدنه على مدرج حارا وبلخ وهي
 في مسنواه والجمال منها على حوم حلس في ايلي كس واما ما بينها وبين حجون
 بمقاره لا جبل فيها لها ولها نهر واطل حوري في وسط املدنه وهي مجمع مياه كس
 وبالبلاد معدن الذهب والفضه في جبال ابلق ونض ظهر هذا الجبل حدود فرغانه
 ونبي سكت في الكبر حرس سكت ويلي حرس سكت سور سكت ولس ماورا النهر دار ضرب

ثاب القطن ما سفل الى ساير المواضع وهذه مدنه كسره الساس والماء الجاري حصبه
 ولها فهدر ومدنه ومسجد جامعها في المدنيه واما المذرا التي داخل الجايك في منقلبه
 في الكبر والعماره واكثها فهدر وحصص فاما كرمينه في اكير من الطواوس واعر
 واكثر عدد ان احصيه وقر من مدسه ورسه من حجون ولها قري وهي عامه حصبه
 ولسان اهل بخارا لسان الصغد الا انه حرف بعضه ولهم لسان الدرنيه واهلها يرجعون
 من الادب الى ما يفضلون به انفسهم وسكان اهل بخارا من تركه الفلعه بالمهدر
 انه ما اخرج من حيازه منقذ ولا عمدت فيه رايه وجرحت منه فانه منقذ
 وسال ان اهل بخارا ناقله من اصطخر وسهل بخارا من سرقها الصغد واولها
 ان حزب كرمينه الابوسيبه م الى ارضي بحر والقساسه واسم بحر وسمرقند وكل هذا
 قلب الصغد على ان من الناس من يزعم ان بخارا وكثير وسف من الصغد وفضبه
 الصغد سمرقند وهي على جنوب وادي الصغد ولها فهدر ومدنه ريز والمدنه
 ستمل عليها حصن ولها اربع ابواب وفيها ما جاري يدخل اليها في نهر من رصاص
 واعمر موضع فيها تعرف ساب الطاق ولما حلوا بها دار من سننار وما جاري
 ونزع بعضهم ان ينجاس مدنها وان ذاك العرس انهم بعض ثيابها وكان على بابها صفيحه
 من حديد عليها مكتوب انها من علم نبع وان من صنعها الى سمرقند الف فرسخ ولها ترابه
 صفيحه جلا ولو لا كثرة سحر الخلاف عندهم لاضربكم تقارب ابنتهم واستنابها
 وناوهم حشيش وطير واهلها يرجعون الى جمال رابع ورزانه وهم من الافراطي
 اطهار المروه ويكلف القيام على انفسهم ما يزيدون على ساير بلاد خراسان حتى يحرف
 ذلك باموالهم وهي مجمع الرعي ما ورا النهر وجبر الرعي ما ورا النهر تربيه سمرقند
 واكثر البلاد مفر وش الحجاره وما وراهم من وادي الصغد وهذا الوادي مبداه من حال السيم
 على حد الصغانيان وله مجمع ما يعرف بوي قنل البحيره حوالها قري ولرسانتها

اصا

ليارهم من متاجره التزك و اصنام المواشي وتقع اليهم التزك وهو الصقالبه والحرر وما
 والاها مع رصوا الا تراك والاباد النقيشه واما الحاراقا ستمها بومحمد وهي مدينه
 مسنواه و بناوها حشب مشتيك ومحيط بها البنا المشتيك من العصور والبساتين
 والمحال والسكك المفترشه والفرى المنصله ما يتورا بلعنتي في سحافي مثلها محيط بها كلها
 سور واحل جمع هذه القصور والانبية والفرى والقبصه والمدنيه سور اخر جوف سح
 في منله وهو حصير ولها دهر خارج المدنه متصل بها ومقاراه مدنه صعبه ووجه
 قلعه ومسكر ولاه خراسان من آل سامان ولها رنص ولبس حجر اسنان وما ورا النهر
 مدينه اشدا سنيا كما من ابيه بخارا ولا اكثر املا على وررها منها ولهم في الرنص نهر المنغل
 نشو الرنص والسواقه وهو اخر نهر الصغد والمدنيه سبعة ابواب حديد ولها نهرها بابان
 اخرها الى الجامع وليس في مدينتها ولا في نهرها ما جاري لا رفاعها ومياضهم من النهر الاعظم
 وتسعب من هذا النهر في المدنه اثمار كثيره وتسعب من عمود نهر الصغد في حد بخارا
 خارجا من القصبه اثمار اخر كثيره عليها الفري والرسا سوا اخرها الحمل السفر كثيره وعزاه
 وارضى بخارا كلها ربه من المالا نه معجز ما الصغد ولذا لا ينسب الاسجار العاليه فيها
 وفواكه بخارا اصح فواله ما ورا النهر والذها طعما والجبل الذي يتصل بمره وركه
 وهو جبل مندل الى سم قند فيما من كثير وسم قند حتى يتصل بجبل التيم على اسر وسنه في عرض
 فرغانه حتى يخرج الى ناحيه سلج والطوازم مندل الى حد الصير وهذه المقاره التي
 باسروسنه في عرض فرغانه وابلاذ وشلج ولما الى ارض خرنيز كلها في عمود هذا
 الجبل وما يتصل به من الجبال والنوشادر الذي في عمل التيم والراج واكديد والرس واليخاس
 والاندك والذهب والنفط والفتير والرفن والفتير وزج الذي يعرفه والجبل الذي
 يعرفه الذي خسر و حجارته مثل اللحم والتمار المباحه التي يعرفه كل ذلك في هذا الجبل
 في سنامه او سفحه وفي هذا الجبل ناحيه السم وحبال الساق تسم قند عبور ما الجبل فيها
 في الصنف اذا استند الحجر حتى يصير كالا فده وسقطع ويكون ما وها في الشياح ادا وياوي
 اليها السوام لدا موضعها في الشيا ولحار امدان في داخل جابطها وخارجها فاما داخل جابطها
 فالطوا وسير وهي اكبر منير بعد القصبه وغيرها فاما الطوا وسير فانها مدنه لها سوق
 وجمع عظيم بينا به الناس من اقطار ما ورا النهر في وقف معلوم من السنه وترفع فيها من

الى حبه ومن نهر كاخواره الى المدنه اساعس در سخا وعرض الاخواره فرسخان
 ولكون نهر باحل من اسفل مدنه حوارزم على اربع فراسخ من اربع مواضع متنقار به
 فصر نهر اولها مثل بوه ودل اذا جمعا وتقال ان حيون خان مجراه في هذا
 الموضع واذا قل حيون نهر الماني هذا النهر ولكل قرية من حردر واطلرنيه
 يرتفع نهر من حيون ثم يسمي حيون الى بحيره حوارزم لموضع فيه الصيادون
 للسن به قرية ولا يبا سمي هذا الموضع حيلان ه وعلى شط هذا البحر من مقابل
 طحان ارض العربيه فاذا دار الصلح جاوا من هذا الجانب الى قرية براتكبين
 ومن الجانب الاخر الى الجرجانبه وكلتا هاتين حيون قبل ان يبلغ نهر كوه وخواره
 يجر مجله حتى يقطع حيون في شطه فصبوا الما حتى يعود عرض حيون الى
 حيون من التلب وتسمى هذا الموضع وبوقسه وهو موضع على السفر منه شدة
 من شدة جريه والهور الذي عند مخزجه ومن الموضع الذي تقع فيه حيون
 الى الموضع الذي يقع فيه نهر الشاش في هذه البحيره نحو عشرين ايام ووادى
 حيون في اجملة في الشاش حتى يعبر عليه بالاثقال ويسرى جموده من بلحيه حوارزم
 حتى تعلوا الى حنت اسها الحمد وابد ما على حيون من البقاع حوارزم وعلى شط
 بحيره حوارزم جبل يسمي حمر اعمر الحمد الما حتى يسي الى الصيف وهي اجمه
 فصاود ورهذه البحيره فيما بلغت حيون من مائه فرسخ وما وهما الملح والسر لها
 مغنص ظاهر وتقع فيه نهر حيون ونهر الشاش وغيرهما ولا يغرب ماؤها
 ولا تزيد فيها على صعرها وشنه ان يكون بينها وسن بحر الخزر خروفت متصل
 منها ماؤها وسن البحر حيون من عشرين مرحلة وحوارزم خصبه شره النوايه
 ولا يجوز بها في حواص اهلها بستان ومروه وهم اكبر اهل خراسان سفرا
 ولسانهم مفرد وزيمم الفراطق والهلانس ولهم بابس على العزبه ومنعه وعامه

وسها

والها في الحاسب الجنوبي مائة ثمانية وسبعون وهي الجرجانية وهي أكبر مدنه حوارزم بعد قصبتها
وهي مجرى العزبه ومنها خرج القوافل التي تخرج إلى خراسان والحزر والي هرجان وقد كان في القليل
ان تصور حوارزم في صورته عراشان ونصفها نهارا والنهر وحوارزم من الملائم سوي
القبضه هزار اسب ودرغان وخبوه وارد خمسين وسافرون
ونوزان وكردان حاس وحواس وكردان وقزیه ابرانكبر ومدینه
ومهداد وحاس ومرداخقان والجرجانية فاما قصبتها فاما تسمى
بالحوارزميه چات ولها قهندر وليس بعامر وكانت لها مدنه فخر بها النهر وبنوا
الناس من ذرا المدنه وقد فارب النهر القهندر وخاف على مدنه وحيوسه
المدنه نهر سمي حردور شنه المدنه والسووع على جاني هذا النهر وطولها نحو ثلث
فرسخ في جوبها واما ابوابها فثلاثه على بعض المدنه وذهب ابواب ما يمد
منها والباق في حلف ما يمد على الوادي واول حرد حوارزم سمي الطاهر
مما يلي امل فتمت هذه العماره في حرد حردون وليس في شماليه عماره حتى سماه
القره سمي عارا الحسه ثم تكون من عارا الحسه الى المدنه حوارزم عامر من جاني
حردون جميعا وقبل عارا الحسه سنت فرسخ ما يمد من حردون فيه عماره الرشتان
الى المدنه وتسمى كاخواره ونفسه اكل البقر وهو نهر عرضه نحو خمسة ابع
وعينه نحو قمتين حمل السفر ونسبع ماوه بعد ان يصير نهر سمي كزیه
وليس للعماره على شط حردون من الطاهره الى هزار اسب نهر عرض م عرض هزار اسب
بصير عرضه نحو مرطه الى مقابل المدنه ولا يزال بصير حتى يصير عرضه نحو
نحو سبعمائة الى جبل والمفازة وراوه ومن هزار اسب الى سبعمائة على عزه
حردون انها من نهر هزار اسب ما يمد من حردون مما يلي امل وهو نحو نصف كاخواره
يحمل السفر على نحو سبعمائة من هزار اسب يعرف بكردان حواس وهو أكبر
من هزار اسب وبعده نهر حنره وهو أكبر من ماورد واس وخواش وخری منه السفر

وقرئ في سمي إلى حواردم ومع حواردم وعامه نفعه لاهل حوارزم فاول حوده على
حجون مزور النهر الختل والوخس وهما لوزان عرايها مجموعتان في عمل واحد من
حرباب ووحشباب وساخم الختل والوخس وحار والسفسه وهي دور اللف نفع منها
المسك والرئوس وورجان معادن للفصه عزيره وفي وادي الختل ذهب يجمع
في السبول بحري من بلاد وجان وسر وجان والسب قرب وارض الختل شهر الزروع
والثمار وهي على غايه الخصب والسعه وبها دواب وفواش شهره واذا اجزب الختل
والوخس إلى نواحي واشجرد والقولبان والتزمد والصغابيان وما في ارضها
فانها ثوره مفرده بالاعمال واما التزمد فانها مدنيه على وادي حجون لها مهلك
ورض محيط بالرض سور ودار الاماره في المهلك والمصل داخل السور في
الرض وابنتها طبر ومعظم سككها واسواقها مفر وشه بالاجر وهي عامه فرضه
ملك النواحي التي على حجون واقرب الحمال اليها على مرحله وما وهم من حجون
ونهر بحري إلى الصغاسان ولها من المدن بوزن والواشجرد حوال التزمد الكبر
لها ثوره وهي اضعف من التزمد ولها من المدن بوزن والواشجرد حوال التزمد الكبر
وسومان اضعف من واشجرد ويرفع منها إلى قرب الصغاسان وعمران كسر ويرفع
من الصوادبان قوه والصغاسان مدنيه اكبر من التزمد الا ان التزمد اكثر اهلا
وملا واما الخمسك فهي حرازم والزم في ارض خراسان الا انها مجموعان العمل
والمنبر في الزم وهي مدنيه صغيره حصبه واما قزويني مدنيه من بخارا واما
حوارزم فانه اسم الاقليم وهو اقليم منقطع عن خراسان واما ورا النهر ويحيط به المفاوز
من كل جانب واهله متصله بخدا الغزبيه واما بلي الشمال والمغرب وحنوسه وشرقيه
خراسان واما ورا النهر وهي في ارض حجون وليس بعد هذا على النهر عمارة
الان نفع في بحيره حوارزم وهي على حاسي حجون ومدنها في الجانب الشمالي من حجون

تراجموا حلهم الى مغان واحد ولما ولا مغني في الاسلام حمر بلد احسن خارجا من خناران
لانك اذا اعلوت وهند رها لم يتبع بصرك من جميع النواحي الاعلى حتى تصل حصونها لوزن السامد هم
احسن الناس فيما بعماره حساعهم كل المحصول من شتى هات الارض الصغد وسمند ونهر الابله
وعوطه دمشق على ان سابور وجورد من فارس لا يصر عن عوطه دمشق ونهر الابله لكن
الذكر لهذه الاماكن واما صغد سمند فانها انزه البلاد والامان الذي ذكرت من عوطه
دمشق ونهر الابله لانها من حد الخارا على وادي الصغد معنا وشمالا يصل الى حد النيم لا
ينقطع مسافه كانه ايام شتى بالخضرة والسائب والرياض المحفوفه بالانهار الجارية
وياسن وسنه ودر يصل الى اخير الخريف ولما ورا النهر كورا ولها نايضا صف حكون حور
خارا على معبر خراشان وصل بها سابر الصغد المسوب الى خراشان سمند واسر وسنه
والشاس وفرعانه وكثر وسف والصغاسان واعمالها والختل وما منند على نهر حكون
من الترمذ والحواربان والحسدك وحوارزم واما بارباب واستجاب الى الطران
وايلاق فمجموع الى الساس واما مجنده فمضمومه الى فرغانه واما خارا وكسر وسف
فقد خوزان لجمعها كلها في الصغد واما حكون فان عموده نهر يعرف بحراب
مخرج من بلاد وجران في حدود بلخستان فخرج اليه انهار في حدود الختل والوحش نصير
منه هذا النهر العظيم وسهريلي حراب سمي باخسر وهو نهر هليك ولبه نهر بريان
والباب نهر فارعي والرابع نهر ابلجبارع والكامن نهر وخنشاب وهو اعز هذه
الانهار فجميع هذه المياه قبل ان يجمع بحساب قبل الفوادبان ثم يرفع اليه
بعد ذلك انهار البسم وعينه ومنها انهار الصغاسان وانهار الفوادبان فجميع كلها
ويقع الى حكون نهر الفوادبان وما وحساب مخرج من بلاد الانزا حتى يظهر
في ارض الوحش و نصير في جبل هناد حتى يجبر على قطره ولا يعلم ما في كبره حتى يوق
مثل صيفه في هذا الموضع وهذه المنظره الحد من الختل وسوا شجود مخرى على هذا
الوادي في حدود بلخ الى الترمذ م على عالف م الرزم م الى امل م سمي الى خوارزم
م الى خمر نهار لا يقع في هذا الوادي للختل والترمذ الى بلخس رزم م عمر به رزم وامل

من ذر النهر وحوار رم مدسها وذا النهر وفي الى مدز ورا النهر اقرب منها الى
حراسان وما ورا النهر من احصب اقاليم الاسلام واتررها واكثرها اجبراض سمرقند
واهلها برجعون الى رعيه في الخبر واسجانه من دعاهم اليه مع قله غاييله وسلامه ناحيه
وسماحه ما ملكت ابد بهم مع شدة شتوله ومنعه وبها ساير الامعا دن ونفع اليهم
من الاتراك المخطبه بهم ما انفصل عن كفائتهم ونقل الى الافاق من بلادهم وهو خير رفق
بالمسرف نيله واليه اطلب المستكفر من التت وحوجر والرعفران والاو بار واما
شما ختمهم ورماطور وبتنا من عبر استغراد املابه والمبايان بدوا بهم وحشرهم في دور
من علف دوابهم وطعامهم ما تفتنهم من خبر ان تكلف لهم صاحب المنزل
ولس باورا النهر منهل ولا مفاره ولا فربه الاوبها من السرباطات ما فضل عن نزول
من طرفه وسرهد زياده على الف مكان سفي فيه ما الجمل مستبلا واما با ستم
فليس في بلاد الاسلام ناحيه اكثر حطما في الجهاد منهم لان جميع ما ورا النهر الى دور
الخرز وبلغى ان اتتصم بالله لب الى عبد الله بن طاهر كتابا تنهده فيه فانفلا الكتاب
الى نوح ابن اسد تحت اليه ابا ورا النهر تاما الف فربه ليس من فربه الا وخرجه
منها فارس وراجل ولا يسر على سفاقة لهم وبلغى ان الناسش وورغانه من
الاستغراد ما لا يوصف مثله عن تغر من اللعور حتى ان الرجل الواحد من الرعيه عنده
ما س ما به دابه ارم دابه ونس با مبر واهم على بعد دارهم اول سابق الي
الحج لا دخل الباديه فله اهد ولا يخرج منها اهلهم اهد ومع ذلك هم احسن الناس
طاعه لكبر بايم والطفهم خطمه لعظمايم والاثراك الدير عليهم اعلى الخلافه مرورا
النهر مثل الاقشير والى الشج والاعشيد واملود على هذه الاقاليم والى
ساير حراسان ال سامان وهم من اولاد بهرام جوسر واد افضل من هذا الاقليم
نوم او ما توافق في قور عددهم ما يعاد من سرطه انهم مثله وان يعرفوا في حالات

ومن ناسا الى حسان مرحلة م الى سبيران الى بارباد مرحلة م الى اوقه يوم م الى
 حسب بومان وداخل من حست في حد الغور ومن هراه الى بيه مرحلتان ومن بيه
 الى كنف مرحلة ومن كنف الى بعسور يوم ه مسافات مدن بلخ
 من بلخ الى حلم بومان م الى ورا الن بومان ومن الطالقان الى ناختشان سبعة ايام
 ومن خلم الى سمجار خمس ايام م الى انلابه خمه ايام م الى خاديه ثلاث مراحل م الى
 بجه يوم م الى فروان مرحطان ومن بلخ الى بغلان سنت مراحل ومنها الى سمجار
 اربع مراحل ومن بلخ الى مدر سنت مراحل ومن مدر الى كه منزل ومن كه الى الناميان
 ثلث مراحل ومن بلخ الى اشبورقان ثلاث مراحل م الى فاديات ثلاث مراحل م
 الى الطالقان ثلاث مراحل م الى مرو والروذ ثلاث مراحل ه
 المسافات من مدين قوهستان من قاپر الى زوزير ثلاث
 مراحل ومن قاپر الى طر قنستان بومان م الى جور بومان م الى حوست
 قنستان ومن قاپر الى الطيسين ثلاث مراحل ه

واما ماورا النهر

فحيط به من شرفه قاپر وراسه وما ساحم الختل من ارض الهند على خط مستقيم
 وغربه بلاد اعجزته والخراسه من حد طوان ممداعلى البهلوس حتى سمي الى امارات
 قنستان ونواحي خارا الى خوارزم حتى سمي الى خمرتها ه
 مرعاة الى الطراز على خط مسقيم لان
 الختل من نهر جرباب ووخشاب وجنوبه نهر جحور من لان بلخ حسان
 الى خمره خوارزم على خط مسقيم وحدثنا خوارزم والختل مرو والنهر
 لان الختل من نهر جرباب ووخشاب وعمود جحور وجرباب وما دونه

ومن نيسابور الى اسفراين وهو اخر عمل نيسابور خمس مراحل ومن نيسابور الى
 بوزجان خمس مراحل ومن بوزجان الى بوشنج اربع مراحل ومن بوشنج الى هراه اربع
 مراحل ومن هراه الى اسفراين ثلاث مراحل ومنها الى دره وهو اخر عمل هراه مخطان
 ومن دره الى بختان سبعة ايام ومن نيسابور الى طوس ثلاث مراحل ومن نيسابور الى
 النيسابور مراحل ومن سالق وراه اربع مراحل ومن نيسابور الى وادي نصيب وهو هسهال
 تسع مراحل ومن وادي الى هراه ثمان مراحل ومن مرو الى مروود ست مراحل ومن مرو
 الى هراه اساعشر مرحله ومن مرو الى ابورد ست مراحل ومنها الى نسا اربع مراحل
 وقد ذكرنا ما بين مرو وامل ومن مرو وسرخس ومن مرو الى رود وهو طريق بلخ
 ست مراحل ومن هراه الى سرخس خمس مراحل ومن بلخ الى وسط الوادي طريق الترمذ
 تومان ومن بلخ الى اندرابه تسع مراحل ومن بلخ الى الباميان عسى مراحل ومن
 الباميان الى غزني ثمان مراحل ومن بلخ الى بدخشان ثلث عشر مرحله ومن بلخ الى شرق
 الوادي على طريق الجبل ثلاث مراحل واما عرض خراسان من بدخشان على شط
 وادي جخور الى بحيره حواري من بلخ خصال الى الترمذ على سبب النهج حوس امرطه
 ومن الترمذ الى زم خمس مراحل الى امل اربع مراحل الى ملدنه حواري ثمان عشر مرحله
 ومن ملدنه حواري الى بحيره حواري من ست مراحل مسافات مدن مرو
 من مرو الى شنه من مرحله ومن قرنيه خلا الشهر على مقدار فرسخ من شاره او جبلها طريق
 مفازه بودي الى حواري وسبع على مرحله ملدنه فيما بين طريق سرخس وطريق مرو والابدان قال
 علم حطبين من مرو على طريق سرخس والمرس على اربع مراحل من مرو وعلى وادي
 مرو مسافات ملدنه هراه من هراه الى اسفراين ثلاث مراحل ومدن
 اسفراين اربعة قد سماها وهي كلها اقل من مرحله وسه هراه وكما قلت ايام
 ومن بوشنج وراه يوم ومن بوشنج وكره يوم اربعة فراسخ ومن بوشنج الى فرترده
 نحو يومين ومن فرترده الى جرد يوم ومنها الى زوزن يوم ومن هراه الى باسان مرحله

نیزه‌ها (131)

خلیج فارس (132)

مناهد (138)
مناهد (137)

صورت (1)



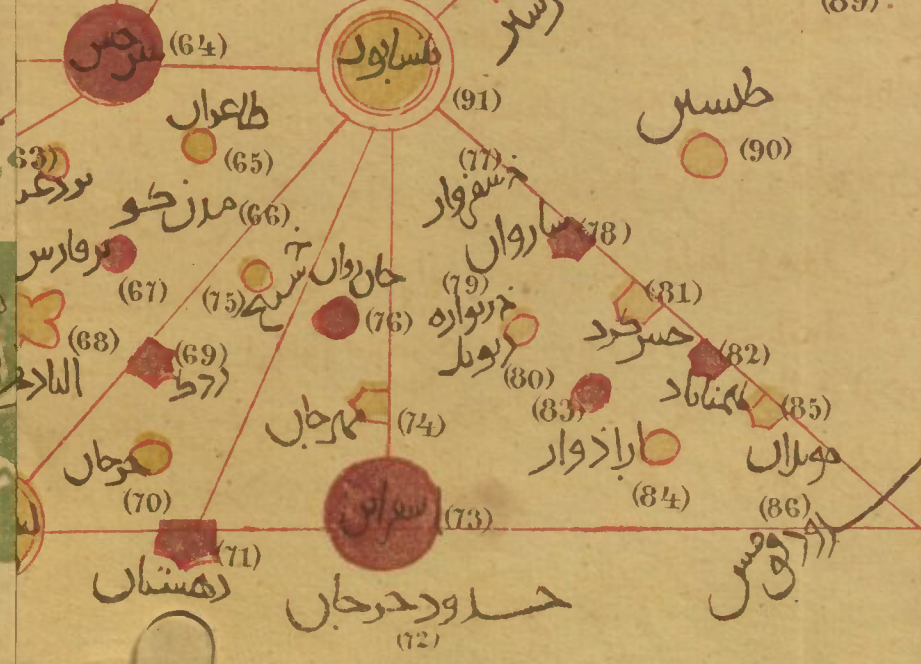
(9) برباط
(10) برباط
(11) برباط
(12) برباط
(13) برباط



صورت (14)



مفاره و فارس و خراسان (88)



اصفهان (87)

ورد الى اسفراين وهو اعرج على نلسابور خمس مراحل ومن نلسابور الى
من مراحل ومن نورجل الى بوشنج اربع مراحل ومن بوشنج الى هراه اربع
من هراه الى اسفراين ثلاث مراحل ومنها الى دره وهو اعرج هراه ميطان
بجستان سبعة ايام ومن نلسابور الى طوس ثلاث مراحل ومن نلسابور الى
مراحل ومن سالق فراوه اربع مراحل ومن نلسابور الى فان يصبه وهو هسهال
ل ومن فان الى هراه مان مراحل ومن مرو الى مروود سنت مراحل ومن مرو
باعتني مرحله ومن مرو الى اسوردست مراحل ومنها الى نسا اربع مراحل
ما بين مرو وامل ومن مرو وسرخس ومن مرو الى رود وهو طريق بلخ
حل ومن هراه الى سرخس خمس مراحل ومن بلخ الى الوادي طريق الترمذ
ومن بلخ الى اندرابه تسع مراحل ومن بلخ الى الباميان عشر مراحل ومن
الى غزنه ثمان مراحل ومن بلخ الى بدخشان ثلث عشر مرحله ومن بلخ الى شنه
طريق الجبل ثلاث مراحل واما عرض خراسان من بدخشان على شط
نور الى بخسره حواريه فمن بدخشان الى الترمذ على سبب النهر نحو ثمان
مراحل الى زم خمس مراحل الى امل اربع مراحل الى المدينه حواريه ثمان عشر مرحله
من حواريه الى بخسره حواريه ثمان مراحل مسافات مدن مرو
الى شنه من مرحله ومن غزنه بخارا شهر على مقدار فرسخ من شاره او عليها الطريق
ردي الى حواريه وسبع على مرحله المدينه فها من طريق سرخس وطريق مرو والادب انقال
من مرو وعلى طريق سرخس والهرس على اربع مراحل من مرو وعلى وادي
مسافات مدن هراه من هراه الى اسفراين ثلاث مراحل ومدن
ربعه قد سماها وهي كلها اقل من مرحله ومن هراه وكاخ لثه ايام
من هراه يوم وسن بوشنج وكره يوم اربعه فراسخ ومن بوشنج الى فرترده
ومن فرترده الى جرد يوم ومنها الى زوزن يوم ومن هراه الى باسان مرحله

صورت خراسان

(136) بلاد الهند
(137) بلاد خراسان

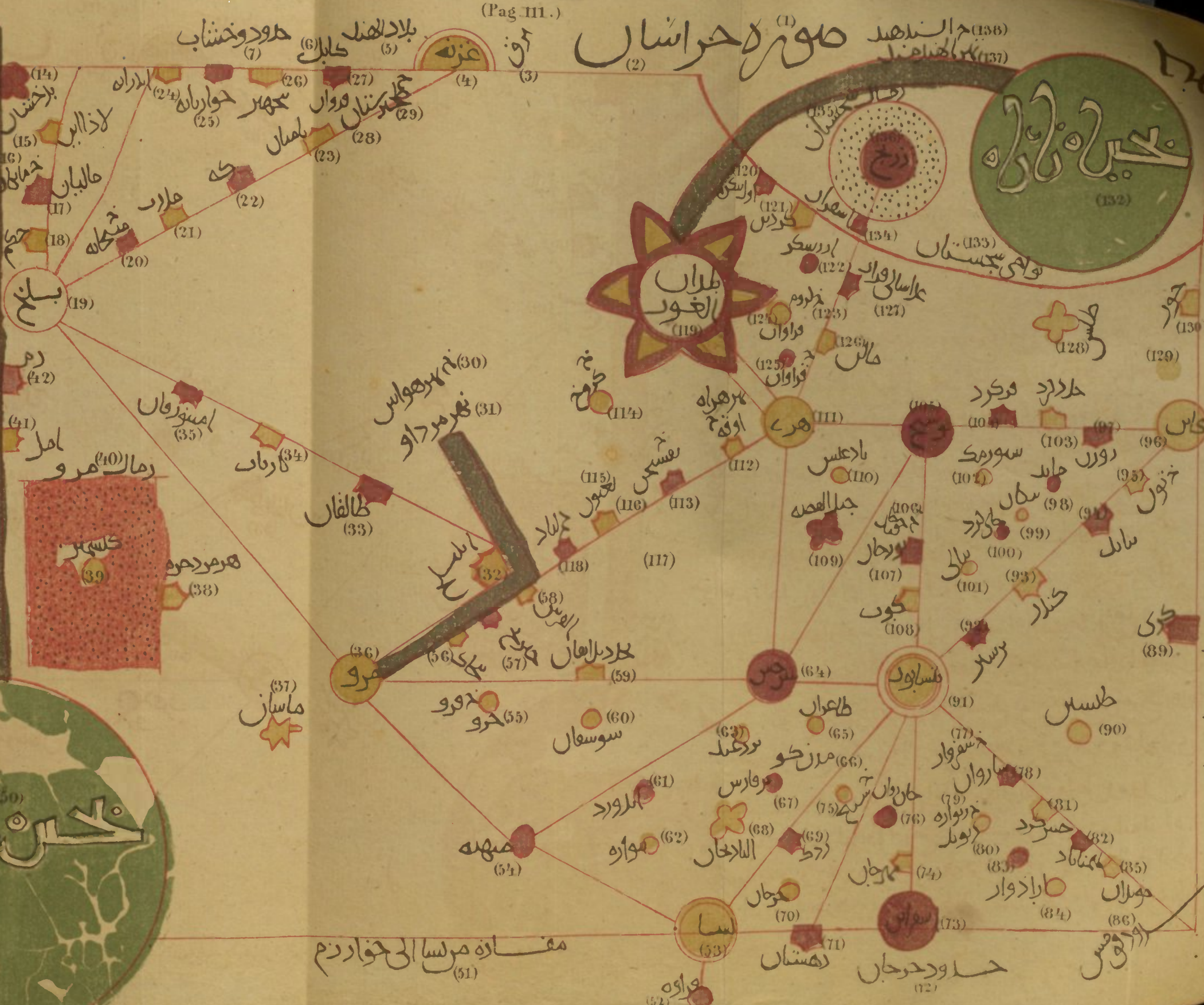
بخارا

(132)

(133) ولای سجستان



(119) طبرستان
الغور



(19) بلخ

(41) امل

(40) رماک مرو

(39) کلسه

(38) هرمدجوه

(18) کای

(17) خوارزم

(16) خماگان

(15) خالیان

(14) برختنار

(13) لاذاب

(12) بلخ

(11) بلخ

(7) حدود و خنساب

(6) کابلک

(29) خوارزم

(28) بلخ

(27) بلخ

(26) بلخ

(25) بلخ

(24) بلخ

(23) بلخ

(22) بلخ

(21) بلخ

(20) بلخ

(19) بلخ

(18) بلخ

(17) بلخ

(16) بلخ

(15) بلخ

(14) بلخ

(13) بلخ

(30) بلخ

(31) بلخ

(32) بلخ

(33) بلخ

(34) بلخ

(35) بلخ

(36) بلخ

(37) بلخ

(38) بلخ

(39) بلخ

(40) بلخ

(41) بلخ

(42) بلخ

(43) بلخ

(4) بلخ

(3) بلخ

(2) بلخ

(1) بلخ

(136) بلخ

(137) بلخ

(132) بلخ

(133) بلخ

(128) بلخ

(129) بلخ

(130) بلخ

(127) بلخ

(126) بلخ

(125) بلخ

(124) بلخ

(123) بلخ

(122) بلخ

(121) بلخ

(120) بلخ

(119) بلخ

(118) بلخ

(117) بلخ

(116) بلخ

(115) بلخ

(114) بلخ

(113) بلخ

(112) بلخ

(111) بلخ

(110) بلخ

(109) بلخ

(108) بلخ

(107) بلخ

(106) بلخ

(105) بلخ

(104) بلخ

(103) بلخ

(102) بلخ

(101) بلخ

(96) بلخ

(95) بلخ

(94) بلخ

(93) بلخ

(92) بلخ

(91) بلخ

(90) بلخ

(89) بلخ

(88) بلخ

(87) بلخ

(86) بلخ

(85) بلخ

(84) بلخ

(83) بلخ

(82) بلخ

(81) بلخ

(80) بلخ

(79) بلخ

(78) بلخ

(77) بلخ

(76) بلخ

(75) بلخ

(74) بلخ

(73) بلخ

(72) بلخ

(71) بلخ

(70) بلخ

(69) بلخ

(68) بلخ

(67) بلخ

(66) بلخ

(65) بلخ

(64) بلخ

(63) بلخ

(62) بلخ

(61) بلخ

(60) بلخ

(59) بلخ

(58) بلخ

(57) بلخ

(56) بلخ

(55) بلخ

(54) بلخ

(53) بلخ

(52) بلخ

(51) بلخ

(50) بلخ

(49) بلخ

(48) بلخ

(47) بلخ

(46) بلخ

(45) بلخ

(44) بلخ

(43) بلخ

(42) بلخ

(41) بلخ

(40) بلخ

(39) بلخ

(38) بلخ

(37) بلخ

(36) بلخ

(35) بلخ

(34) بلخ

(33) بلخ

(32) بلخ

(31) بلخ

(30) بلخ

(29) بلخ

(28) بلخ

(27) بلخ

(26) بلخ

(25) بلخ

(24) بلخ

(23) بلخ

(22) بلخ

(21) بلخ

(20) بلخ

(19) بلخ

(18) بلخ

(17) بلخ

(16) بلخ

(15) بلخ

(14) بلخ

(13) بلخ

(12) بلخ

(11) بلخ

(10) بلخ

(9) بلخ

(8) بلخ

(7) بلخ

(6) بلخ

(5) بلخ

(4) بلخ

(3) بلخ

(2) بلخ

(1) بلخ

(136) بلخ

(137) بلخ

(132) بلخ

(133) بلخ

(128) بلخ

(129) بلخ

(130) بلخ

(127) بلخ

(126) بلخ

(125) بلخ

(124) بلخ

(123) بلخ

(122) بلخ

(121) بلخ

(120) بلخ

(119) بلخ

(118) بلخ

(117) بلخ

(116) بلخ

(115) بلخ

(114) بلخ

(113) بلخ

(112) بلخ

(111) بلخ

(110) بلخ

(109) بلخ

(108) بلخ

(107) بلخ

(106) بلخ

(105) بلخ

(104) بلخ

(103) بلخ

(102) بلخ

(101) بلخ

(100) بلخ

(99) بلخ

(98) بلخ

(97) بلخ

(96) بلخ

(95) بلخ

(94) بلخ

(93) بلخ

(92) بلخ

(91) بلخ

(90) بلخ

(89) بلخ

(88) بلخ

(87) بلخ

(86) بلخ

(85) بلخ

(84) بلخ

(83) بلخ

(82) بلخ

(81) بلخ

(80) بلخ

(79) بلخ

(78) بلخ

(77) بلخ

(76) بلخ

(75) بلخ

(74) بلخ

(73) بلخ

(72) بلخ

(71) بلخ

(70) بلخ

(69) بلخ

(68) بلخ

(67) بلخ

(66) بلخ

(65) بلخ

(64) بلخ

(63) بلخ

(62) بلخ

(61) بلخ


(60) بلخ

صورت خراسان



مفاده مرسا الى خوارزم (51)

مفاده مرسا الى خراسان



اندراب وهليك اصغر منها وابنه هك املان ظير وصور منك حص وجماره
ويكون الخنزاد واب كثره جلب الى الافاق ويرفع من بدخشان الجاذي واللاذورد
ولهامعادن يخرج منها في الجبال واما سجهير فانها مدينة على سفح جبل ستمل على نحو
عشره الاف رجل والعاب عليها العيت والفساد ولهم نهر وساتير ولست لهم مزارع
واما خاربانه فانها مدينة اصغر من سجهير ودارها معدن الفضة ومقام اهلها على بلاد
المعادن واما التامان فان اكر من بلادها يكون حوامن نصف بلخ في الكبر وهي على
جبل وسير يد بها نهر جري كثير وليس في نواحي بلخ اكر مما لا وتجاره من فضيه وليس لغزته
بساتين وكان لها همدان موصوف بالخصر واليه طريق واحد وفيها الملمور والها
الريف بها الكفار من الهند ويرعون ازال شاه لا سجهير المثل الا اذا عقده املك بابل
وهي فرضه الهند ايضا ويرفع من بلخ النوق من الخاني املده على سابرا الخاني
وبها الانرج والنبوف وقصب التخر ولا ينع بها الخيل وسها ونفع بها الشيل
واكثر رفق الغور نفع الى هراه وسحستان وواحيها وتمتد من ظهور الغور جبال
من جدهراستان على حدود التامان الى السجهير وفي هذا الجبل من اوله الى اخره
معدن الفضة والذهب وامل وزم مديان على شط حكون ولها ماجار وساتير
وامل مجمع طرف خراسان الى ماورا النهر وحوارزم على الساجل وبها مجمع معظم
المفاوز التي ورا النهر فافس الدواب ما ترتفع من نواحي بلخ وافس الرقوم ما ترتفع
من بلاد الترك اليهم وافس شاب القطر والابريسم ما تقع من نيسابور ومرود واطيب البر
ما ترتفع من مرود وحيبر الحمار العم ما حلت من بلاد العربية واعاب المياه وانخفاضها
جيجون وابسرا اهل خراسان اهل نيسابور واشند خراسان بردا واولوجا الباميان
لانا جعلنا حوارزم من ورا النهر المسافات خراسان
من نيسابور الى اخر حد هماما يلي قومس الى قرية الاكراد تقرب اسلا بادي شبعه ايام
ومن هذه الى اللامغان خمسة منازل ومن نيسابور الى سرخس ستة مراحل
ومن سرخس الى مرو وخمس مراحل ومن مرو الى امل على شط نهر حكون ستة مراحل
ومن اول عمل نيسابور مما يلي قومس الى وادي حكون على السمت سب وعشرون محله

واما بلخ فان اللج يتصل بها طبرستان و الخنبل و سجهر و بدخشان
و عمل الباميان و ما وصل بها فاما مدن طبرستان الخنبل في خلم و سمنجان
و غلان و شكاكند و روابين و ادره و داوون و الطالقان و سيمنت
رورا و سراي عاصم و حسب اندراب و اندراب و ملر و داه و اما
الخنبل فان مدنها هلاورد و لاكند و همامدستان الوحس و داريك
و كليلاب و هليلك و سكره و منك و محاراع و نايحه و رسا و منك
فاما عمل التامان و ما وصل بها فان مدنها التاميان و سعور و سد و سكاوند
و طبل و عجا و فروان و عزنه و سجهر و بدخشان اولم له رساتون
و قد نيبها بدخشان و هي ملكه ان الفتح و اما بلخ فانها في مستور
و سها و سراقوب الجبال اليها اربع و اسخ و سمي جبل كرم عليها سور و لها ريف
و مسجد الجامع في وسط امدنه و اسواقها حوله و مشجرها معور بالناس و هي نحو
من نصف فرسخ مثله و بناؤها من طبرستان و لها ابواب ثوره و ليس على سور امدنه
هندق و السور طين و اما الخنبل و رستان فان اكرم مدنها الطالقان
و هي في مستورها و من الجبل غلوه و لها من كبر و فقدا الطالقان نحو البلد من
بلخ مدنها في الكبر و روابين و ادره و اندراب و هي مدنها في سبع سن جبال
و بها الجمع المفضله التي يقع من طبرستان و سجهر و لها من ارجلها سمي به اندراب
والاخر سمي به طاسان و لها دروم و اسجار ثوره و جميع ما في من مدن طبرستان
مبارك في الكبر و هي كلها دون الطالقان و دور و ابي و ادرابه و هي ثوره الحصب
و التاره و اما مدن الخنبل و كلها ذات انهار و اشجار و اعطها منك
كربها هليلك و بها التالقان و الخنبل بين نهر و حشاش و من نهر بدخشان
و في نضاعيفها انهار ثوره و محتج كلها من النهر و صير كلها حيون و منك نحو

واما الغور فانها دار كثر الانياس المثلين وبها مشمولون وهي جبال عامه ذات
انهار وساس كثيره الاسجار والعيون وهي منعه جدا وفي اوابلهم قوم بطول
الاسلام وليس القوم بمسلمين وحفف بالغور من عمل هراه الى قوه الى بلدن داور الى
رباط كروان من عمل بر فرغون ومنه الى عر حستان ومنه الى هراه فالذي يطوف
بالغور كله اسلام ولسان الغور عبر لسان اهل خراسان وحواله حصنه كثيره
الزروع واما سرخس فانها مدنه من ساور ومرو وهي ارض سهله
ولس لها ماجاري الا بحر بحري في بعض الشنه ولا يدوم وهو فضل مياه هراه وهي
على نصف فرسخ من مرو وهي عامه صححه التزيه دليله الفري ومعظم املاكهم
الجمال وماوهم من الابار وارحيتهم على الدواب وانبتها طين واما ساسا
فانه اسم المدنه وهي حصنه كثيره المياه والسابور وهي في الكبر نحو سرخس ولهم
ميا مطاربه في دورهم وشككهم تزهه جدا ولها رسا سوا وسعه حصنه وهي في
اصعاف الجبال وفراوه نعر وجه الترك العزبه يعين بها المطر ابطول
ولهم عين ما بحري في وسط البريه واهلها نحو الف رجل وقوه حستان
هي من خراسان على فغازه فارس ولس بها مدنه بهذا الاسم وحصنها واور واهلها
شيعه وقاين لها من المازن مابد والطيسين ونعر وبكري وحبوب
وطيس ويعرف بطيس مسان وقاين لها فهندار وعليه حنار وهم من الفتي
وهي من الصرود والطيسين اصغر من قانر وهي من الجزوم وبها جنار عليها
حصن ولس لها فهندار وماوها من الفتي وجور اصغر من الطيسين وهي
على طرف المقازه ولس لها حصن ولا فهندار وماوها من الفتي وساسد
اكبر من حور وماوها من الفتي واصعاف هذه المازن مفاوز سكنها
الانراد واصحاب السوام من الابل والعنم والطيسين اكبر من سابد والحمل
سوقه ساسان والطيسين تاير مادرتا من الصرود ولا يعرف هو ساسان اثارا

عنها بفضل على ساير الاماكن ومن صفة فوائدهم ان البطخ تفرد دجمل الى
 الافاق ولم اعلم هذا من قبل غيره ولهم من النطافه وحسن الترحيب ونفسيم
 الابنيه تحت بفضل ساير مدن خراسان حسنه و ٢ مفاز تها بكون الاشتر غار
 الذي يحمل الى ساير الدنيا وترفع من مرو والابو رسم والقر الكثير ومنها اصل
 المطر الحيد وبها منابر كثيرة واما هراه فانها مدینه اسم المدینه
 ولها اعمال ومن مدنها فاما هراه فانها مدینه عليها سور وحصار وثنوع والها
 ما وداخلها مدینه عامره ولها ريف و ٢ مدنها فهردار ومسجد الجامع في مدنها
 ودار الاماره خارج الحصن مكان يعرف خراسان اباد مسطح عن اطلال مدنها
 ومن اطلالها بحولب فرسخ على ظهر بوسخ على عزي هراه وساوها من طين
 وهي مقدار نصف فرسخ في حوه ملاسها الداخلة اربعة ابواب والباب الاول
 الذي يخرج منه الى بلخ مما يلي الشمال سمي باب سراي والباب الثاني الذي يخرج
 الى نيسابور وللحصن اربعة ابواب بازاكل باب من ابواب المدینه باب الحصن
 اسمه حاشمه وخارج الحصن مدار بطوف بالحصن كله اطول من قامه وبنها
 مدار ملين خطوه وليس خراسان وسجستان وماورا النهر اعمر من مسجد
 هراه بالناس على دوام الايام و ٢ ناجيه هراه ملاس لسه العماره بخر و ٢ بوش
 وبنيت في ناحيتها العرعر دوز ساير خراسان وهو الروذ البر من بوش
 وبنيت بوش بوش هراه اسم الناحيه ومدنها اليهوديه واسان مدینه صنعيره
 وبنيت صنعيره وسغور يشار اليهوديه والسلم مدینه صنعيره وبها سور
 الاثراد وعرج اسان لها مدستان احدها سمي سبير وازخرى سورين
 وهما مقدار سائر الدبر وليس بينهما مقام السلطان والاسان الذي بنيت
 اليه المملكه نهم بقربه في الجبل سمي بلكان ويرفع من سيار در شهر محل البلاان

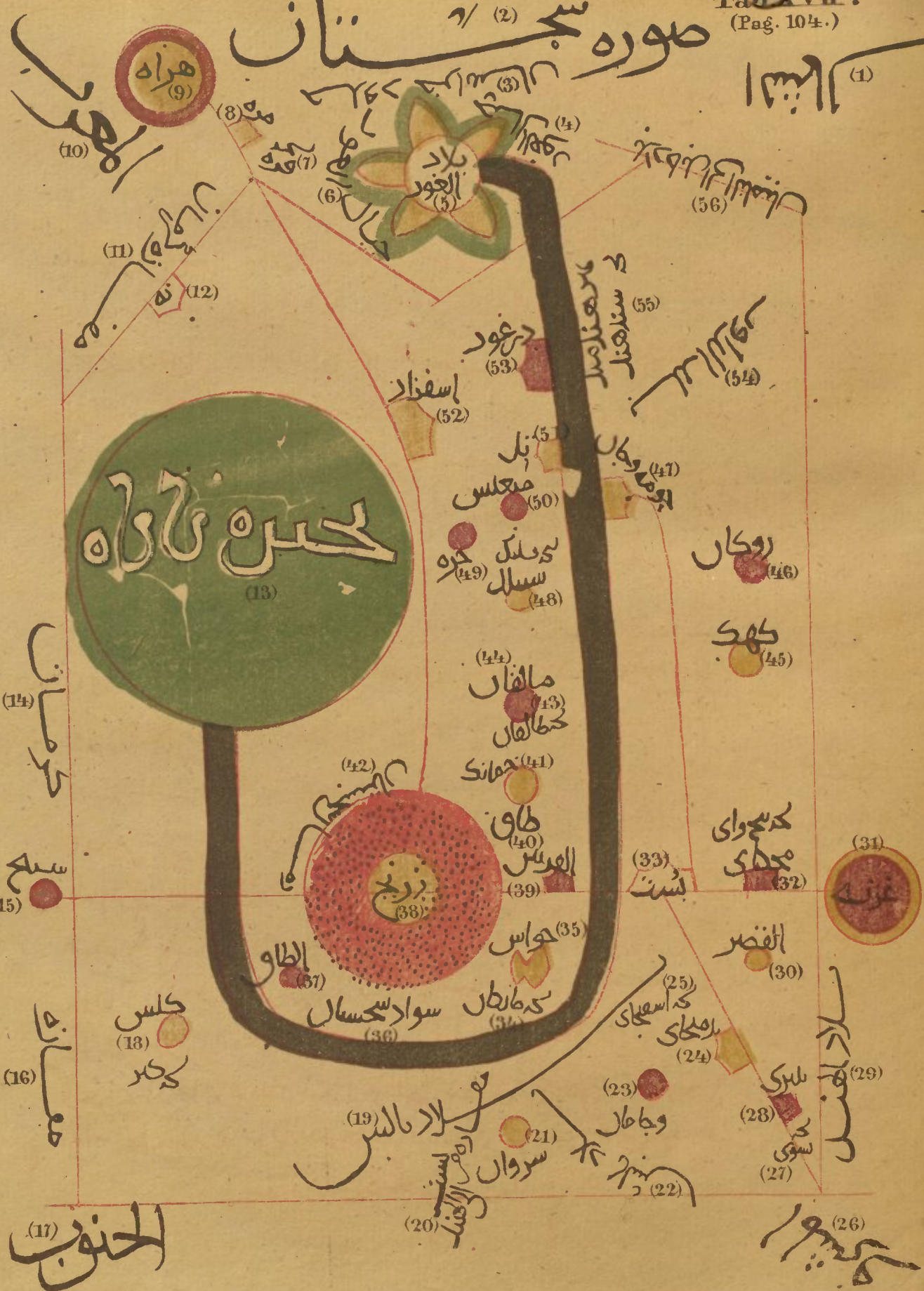
خراسان اصح هو اول اكبر من نيسابور وكانت دار الاماره خراسان سلخ و مرو
الى ايام الطاهر به فملوها الى نيسابور وعرفت وكرب و كرم الهامز بوظنهم اباما
ومرو مدینه تعرف بمرو الشاهجارد هي وديمه البنا يقال ان فهد رها من بنا
ظهورت وان الملائنه القديمه من بني ادي القيسر واللسر شي من حدودها جبل وارضها
شجحه كثرة الرمال وانبتها من طيب ووهائله مساجد للجمعه و بذر ان السوق
و دار الاماره من بنا الى مسلم و الدار قبه وشعها حمسر وشمس در اغاناها
ابو مسلم و كان مجلس فيها و الامرا من جمعك و للقبه اربعة ابواب كل باب الى ابواب
وسن يدرك كل ابواب من مربع والفهدك بقدر الملائنه عظم الا انه خراب وهو
مربع و ارتفاعه قد سوي اليه فناه ما جرى فيه الى يومنا هذا واسواقها من انظف
الا اسواق الامصار و بها اربعة اناهار جاربه و كان على الملائنه وعلى رسائنها
سور و احط بخط بالكل و للملائنه الداخلة اربعة ابواب و بها اربعة ابواب و بمرو
كثير عظيم بسبب منه هذه الانهار كلها و انهار الرشا بس و مسلاه من و بنا
الباميان و يعرف بمرعاب و اصله مرو اب ايها مرو و كانت مرو و معسكرها
للمسلمين اول الاسلام و بها اسقامت مملكه فارس للمسلمين لان برادر ملك
المسلمين الفرس بها قتل في طلحونه ررق و منها ظهرت دوله سي العباس و عجمي
هذا النهر مرو اب على مرو رود و عليه صبا عجم و اول جدها النهر من عمل مرو
و دار الى العجم المعظمي مولد لهم صبح اول مواد لبس للسوده و فيها جات لعبد
الله الامامون الخلفه و ظهر علي الامير و منها عامه فواد الخلفه و جانتها بالعراق
و و كاه خراسان و منها جافه من ايد الفقه و الادب معروفين و اباب
العجم بانوا معد من سواد ايرانشهر في الطبع و الادب حتى ان طينهم
المعروف ببرز و به مقدم على ساير اطبا العجم و ملههم المعروف بالباند
مقدم على ساير من صانع الاطمان و تعاطى الملاهي ثم هي اطب بلاد خراسان
اطعمه و اما خبرهم و ليس مدینه انظف حبرا و الاطعمانها حتى ان الرمد الباس

واما خراسان

فانها ستمت على ثور وهو اسم الاقليم والدي جيب بها من سرقينها نواحي سجستان
وبلا الهند لانها صمدنا الى سجستان ما يصل بها من طهر الغور كله الى الهند وجعلنا
ديار خيل في حد وديابل ورحان في طهر الختل كله وعبود لك من نواحي بلاد الهند
وغربها مفاوز الغزبية ونواحي حرجان وسماها ماورا النهر وهي من بلاد الترك
سمر على طهر الختل وحبوسها مفازه فارس وقوس وضمنا قوس الى نواحي
جال الاقليم مع حرجان وطبرستان والري وما اتصل بها وجعلنا ذلك كله
اقليما واحدا وضمنا الختل الى ماورا النهر لانها من بلاد خستاب وخراب
وضمنا حوارزم الى ماورا النهر لان مدسهم ورا النهر وهي اقرب الى بخارا منها الى
خراسان وخراسان سماها المشي وزنه فيما بين مفازه فارس وهره والعبود الى
الغزبية ولها في المغرب من حد قوس الى ان ينصل نواحي قواره فيصيرها من الرضين
عن ربع ساير خراسان وفيها من حد ورحان وخرالخرز الى حوارزم بقوس على
العمارة واعظم مدن خراسان نيسابور ومرو ودهراه وبلخ وخراسان خور
دونها في الصغر منها في هستان وطوس وسا واسورد وسرخس واسفان
وبوشنج وباندعيس وكنج رساق ومروروز وخورجان وعوج السان
والباميان وطبرستان وزم وامل واما حوارزم فاصم بانديرها ورا النهر
لان مدسها ورا النهر وهي الى مدز ورا النهر اقرب منها الى مدز خراسان
فاما نيسابور فهي ابواب شهر وهي في ارض شهله وابلينها طبر مفرشته
البناجور في سرح وريح ولها مدارس وريض ومهندرو مسجد الجامع في الرض
مدان يعرف بالمشكر ودار الاماره مدان يعرف بمدان الحسين ودار الاماره
من بنا عمرو بن الليث وللمهندر بانان والمدنه اربعة ابواب وختف باطلدنيه
والمهندر الرض وللرض ابواب كثيره ولهم نهر يسمى يعرف بوادي سعاده ولبس

اد
وم
خر
الغ
ع
العا
رو
وبوش
والنام
كان
فاما
البن
مبار
من
والص

صوره سیمستان



السور الى رباط كردوين م الى رباط هيسان ومن رباط هيسان الى رباط
 عبدالله ومن رباط عبدالله الى مدنه بسب ومن رباط دهك الى فوسج من بسنت
 كلها مفازة ه من بحستان الى غزنه من بسنت الى رباط هرور و رباط منزل ومن رباط
 هرور الى رباط معون منزل ومن رباط سغور الى رباط كرمير م الى مدنه الرج
 المسماه سحرای منزل ومنها الى بکیر اباد منزل م الى خراسانه منزل ومن حرسله الى
 رباط سواب منزل م الى فوره نكاسب منزل م الى فوره خومه منزل م الى حاسان
 منزل وهو اول حد غزنه ه من بحستان الى بلس على المفازة من مدنه
 الرج المسماه سحرای الى رباط المحربه منزل م الى رباط حنجی منزل م الى فوره
 حساحی منزل م الى رباط منزل م الى اسفحای منزل ه
 الطريق من سجستان الى فارس و کرمان فاول منزل من بحسان خواران ه
 والى رباط دارك ومن دارك الى بربر منزل والى باوسك منزل والى رباط الناسی
 منزل والى رباط الفاهر منزل م الى رباط كراخان منزل م الى سبع منزل والسبع
 مدنه کرمان وحد بحسان اذ اجرت تا و بسك فسدھا و بسك بدر رباط شاه عمر
 وهذا المکان يعرف بنظره کرمان و ليس هناك فنظره و لكنه سمی بذلك ه
 وسائر المراتفات سجستان من بحسان الى حره بلاد مراحل و بلادها و من فوره
 اصنام خندان و من سر فوره خومرله و هي خذاهما مالى المفازة و كلس سدھا و من سجستان
 بسن و سجاهما مالى حد کرمان والطان من كلس على حده فراج و خواص على نحو من سجستان
 من ظر بسنت و بسنه و من الفوس منزل و من بسب الى سروان م رحلمان على طرف
 بلاد اورم بعد همدان على مرحله من سروان و داخل نك و منى مرحله الى ذرغوز
 على شط همدان من جهة و اجاره و من تال الى بغير و م و ابل و سلك و حیولى بحسان
 و سحرای على ظاهر غزنه و بسھا و من كهل مقدار فوسج عن عزى سحرای و من سحرای
 الى اسفحای بلاد مراحل و الفخر خذاهما و بسھا فوسج و من سفحای الى سرب م رحلمان ه
 سلوه صوره سجستان ه

درهم بر نضر حتی استناد نهی الحج و اقام بغداد مدینه و مرجع رشوکا من الخلفه الیهم فقله
 فاستفیل امرهم بعد ذلك حتی استولی علی فارس و کرمان و خوزستان و حراسان و بعض
 العراق ۵ و الطاق و مدینه علی مرحله بحر علی ظهر الجای من کسار الخراسان
 و هی مدینه صعبه و لها رستاق و بها عتاب کثیره و سبع بها اهل کسنان ۵
 و حواس هی من فرس مرحله علی سار الالاهب الی نیش و سدها و من الطریق و نحو نصف
 فرسخ و هی اکثر فرس و بها غیل و اسجار و بها و بالفرس مباحه جاربه و فنی ۵ و اما فره
 فانها مدینه ابر من هن اطلاق و لها رستاق و ستم علی نحو من سدها و بها غیل
 و فواکه و زروع و علیها نهر و من الالاهب من کسار الخراسان و هی مدینه صعبه
 نحو الفرس و هی حصه و ما و هم من الفنی و انبیه من طبر ۵ و سر و امدینه صعبه
 حصه نحو الفرس و اطلاق الا انها اعم من الفرس و بها فواکه کثیره و غیل و اعصاب و هی
 من سنت نحو مرحله احد المبر لیس سمر و رودار و الاخره و سر و ان علی طریق
 ملاک الادره ۵ و ما الفان من سنت علی مرحله و بها فواکه و غیل و زروع و اکثر
 اهلها چاله و ما و هم انهار و بنا و هم من طبر و هی نحو الفرس و الکبره و رودان
 هی اصغر من الفرس و هی نهر و رود و من الالاهب الی ریح و اکثر غلانیها الحج
 و لهم مع ذلك زروع و فواکه و مباحه جاربه ۵ اما سافان بها
 من کسار الی هراه اول مرحله سنی طرکونه علی نهر فراسخ م الی سدها و ربه م الی
 حور مرحله م الی سنت مرحله م الی کحر مرحله م الی سر و نیک مرحله م الی
 فنظره وادی فره مرحله م الی فره مرحله م الی دره مرحله م الی کوسان مرحله
 و هی اخر اعمال کسنان م الی حاس مرحله م الی فناه سری مرحله م الی الجبل الاسود
 مرحله م الی جارمان مرحله م الی هراه مرحله ۵ من کسنان الی سنت
 اول مرحله الی راسون م الی سرور فریه عامه سلطانه مرحله م الی حد و ری
 و منها نهر سیک و علیها فطره معفوده من اجر مرحله م الی رهمک و المیزان
 رباط من حد رهمک و من هذا الرباط المفازه فمیزان منها رباط سنی ارسور و من

ووسليك وحاسر وليس عليها سور ولها قلعه وبلد الداود اسم اقليم ومدنها نزل ولها
من المذردرعور وهما على بحري هدمد على الشط عبران بحسرحلج ودايان والغور
وهذه النواحي بعضها ولا قد اسلموا وبعضهم مشاكرون هي من الصرود والخيل صنف
من الاثراك وقعوا في قدم الالباب الى الارض التي من الهند ونواحي سجستان في ظهر الغور وهم
اصحاب نعم على خلق الاثراك وزيتهم فاما بسنت فاما مدنه ليس في اعمال سجستان بعد رج
الكبر منها الا انها ديبه وزيتهم كالعراق ويرجعون الى مرو ووسيان وبها فاجرا الى بلاد الهند
والهند وبها الجبل واغتاب وهي خصبه جراه فاما الفرس فاما مدنه صعبه لها قري
ورساتق وهي على مرقله من سجستان على سارالذهب الى سبت على قري من سرور
منها الصفارون الذين يعلبوا على فارس وخراسان وسجستان وهم ما كانوا اربعة اخوه
بعفوب وعمرو وظاهر وعلى بنو اللث فاما طاهر فانه قتل سلا بسنت واما بعفوب
فانه ما نخذى ساور بعد رجوعه من بغداد وبقبره هناك وعلى اللث كان اشا من
الى رافع جرحان ومات بدهستان وقبره هناك واما بعفوب وكان اخيرا حونه وقل
ان كان غلاما لبعض الصفارين واما عمرو فانه كان مكاريا وبلغني انه كان في قدم ابامه
بنا على وكان على اللث اصغرهم سنا وكان السب في حروجهم وارباع امرهم ان
خال لهم سمي كثير من رفا وكان يجمع اليه جمع في وجوه الخوارج مخصوص في لعه تسمى مالا
تسل وتخلصها ولا تقعوا الى ارض بسنت وكان سلك الناحيه رجل عنده جمع كثير يظهر
الحسبه والعزاه وقال الخوارج سمي درهم بن نصر وضارها ولا في الاخوه في حمله اصحابه ففضلوا
سجستان والى فيها درهم بن الحسين من قبل الطاهر به وكان في صعبه في اعلى باب المدنه
وكان درهم بن نصر يظهر انه من الطوغه وانه فضل في الشراة محسبا فاستمال العامه حتى ملوا
الله وفضل المدنه وخرج واليه الى بعض النواحي في كنوان البلد وقابلوا الشراة فقل
رئيس الشراة فله بعفوب وكان لا يخرجهم امر شديد الا ان شرب له بعفوب فاستمال
اصحاب درهم بن نصر حتى قلدوه الراسه وصاد درهم بن نصر في حمله اصحابه ومارا الحسناني

راسك عن مسار الازاهب الى سجستان على ثلاث مراحل وابنتها وبعض سوتها فاقبه
 الى هذه الغابه واسم هذه المدينه رام شهرستان وسمال ان نهر سجستان ان تجري عليها
 فانقطع تنفتحان سكر من عند الهيد ميد واخفص اما عنه وما لا تقطعت وحول الناس
 عنها ونوازرج ٥ واما انها فان اعظمها ما هدمت مخرج من ظهر العيون حتى
 خرج على حد رجم مجرى على سنت حتى سما الى سجستان م نفع في بحيره زره الفاضل
 ودره بحيره بلشع اما فيها وسهص على زباده اما وبقصانه وطولها نحو بلشع من سحان نايجه
 كون على طرف نهر سجستان الى قنطره كرىها على طرف فارس وعرضها مقدار مرحله
 وهي عربه الماء وترفع منها سكر كثير وصب وهو الهاقري الا الوجه الذي يلي امفازه
 وما هدمت هو نهر واحد من سنت الى ان سما الى مرحله من سجستان وبتشعب منه
 فقام اما اول نهر يسمى منه نهر سمي سيار ودره مجرى على فرسخ من سجستان وهو النهر
 الذي يجري في السفر من سنت الى سجستان اذا امتد اما ولا يجري اليهم السفر الا في زباده
 اما ونهر ياط على الرشاين حتى سما الى حد ينشك م بلخ منه نهر راسر فيسقى
 رساتو كثيره وانهار مدينه سجستان كلها من سيار ودره بحدره بلخ منه ما
 تشعبه فيسقى مقدار بلشع قريب بلخ منه نهر سمي ميلا فيسقى رساتو كثيره وما سقى من
 هذا النهر مجرى في نهر سمي برك وقد سكر هناك سكر مانع للماء ان يجري
 الى بحيره زره الفاضل ووادى فوه وغيره من بلاد النواحي ومن انهار سجستان ما
 فوه مخرج من عيون نحو الغور حتى سقى تلك النواحي وتقع باضله في بحيره زره ٥ ونهر
 بلشك مخرج من قرب الغور حتى سقى بلاد النواحي واما افضل منه لبحيره زره وسجستان
 خصبه كثيره الطعام والتمر والاعناب واهلها ظاهري البشار وترفع من مفازه سجستان
 فمائها ومن مكران على عظيمه من الحلب حتى انه قد جلب على طعامهم وعلوفتهم ويجعلونه
 في عامه اطعمتهم وبالاسم الناجيه ومدتها سنوي عمران الوالي بنفم بالفضر
 وسمي الى البر من العصر ورجح اسم الاقليم ومدتها سنوي ولها مد المدان كهيك ورجح
 اوليم من بلدي البشار وبالاسم وعامتها حواء في ربع نيب اما منها مال عظيم وهي على
 غايه الخصب ٥ وبلاد اور اوليم خصب وهو نهر الغور ونهر حليج

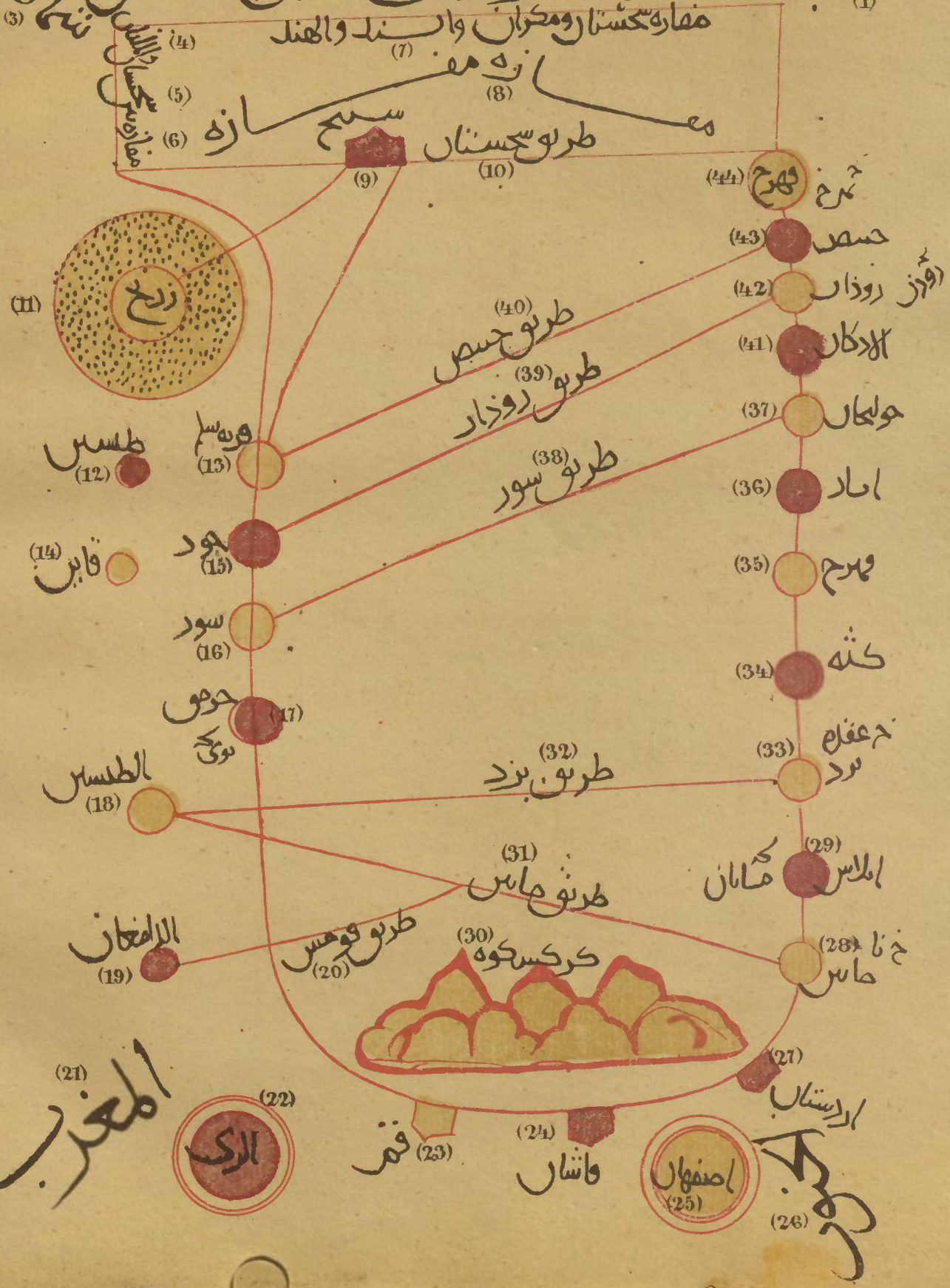
خ ٢
 سج وای
 ٤٨
 ادادور

واما سجستان

فان الذي يحيط بها ما يلي المشرق وخراسان ومفازة سر مكران وارض السند وسن
محسار وسمى من عمل الملتان وما يلي المغرب خراسان وسمى من عمل الهند وما يلي
الشمال ارض الهند وما يلي الجنوب المفازة التي من سجستان وفارس وكرمان وفيها
بلي حراسان والغور والهند نهوس ومدسه العظمى ررخ ولها مدسه وارض وعلى
المدينة حصن وحندق على الرض ايضا حصن والم الذي في احد وسبع من محانه وتقع
فيه ايضا فضل من المياه ولها خمسة ابواب اربعة ابواب الحديد والباقي باب العسوي
وكلاهما يخرج منهما الى فارس وسدهما قريب والباب الثالث باب كرتونه يخرج
منه الى جرجان والرابع باب يفتك يخرج منه الى سبت والخامس يعرف باب
الطعام وهذه الابواب كلها حديد للرض بلعشر بابا وانبتتها كلها طين اذ لا يمتد
لان الخشب بها تتسوس ولا ينبت وسن باب الطعام وسن باب فارس فتصور بعقوب
وعمر واني اللث واسوا والمدينة والرض في غاية العماره 2 المدينة الاطلة انها
منها يمر يدخل من باب العسوي والباقي من باب الحديد والثالث يدخل من باب الطعام
ومقدار هذه الايام الثلثة ان يذير مجموعها رجا وعند المسجد حوضان عظيمان
يدخلهما الماء الجاري ويخرج ويصرف في سوق الناس وسراديمهم ومعظم دور المدينة
فيها ما جاد وسانن والسوق ممتد نحو نصف فرسخ من باب فارس الى باب صبا
للرض وارضها اسخه جاره وبها رحا وحبل ولا تقع فيها السبع وهي سهله لا يرى فيها
حبل وتشتك بالحجم ويدوم وقد يصوب ارجبه نذيرها الرياح وتقل ما لهم من مكان
الى مدار اوله لانهم يحالون فيها الطست الفري والملا ووقل انهم اذا اجروا نقل الرمل من
مكان الى مكان من غير ان يقع على الارض التي الى جانب الرمل جمعوا حول الرمل مثل الحبيب
من حطب وشوك وغيرهما فقدر ما علوا على ذلك الرمل وسجوا في اسفله بابا فدخل
الريح ويظير الرمل اعلاه مثل الزوبعة فيرتفع ويقع على مد البصر حنت لا يضرهم
وبال ان المدينة القديمة في ايام العم الاول كانت في ابرطمان وسجستان اذ اجتوت خلا

وخط بها من جميع نواحيها هذه المفازه و 2 المفازه على طريق اصفهان الى
نسا نور موضع يعرف بالجرمق وهو بلاد قري وحيط بهذه المفازه من مشاهير
مدن فارس ناس وبرد وحقه و اردستان من اصفهان و من حد
كرمان خيبر ووزن و نرماشير و من حد الجبال قم و فاسان و دراه
و كذلك الري و الخوار جميعا سوادها فاق المفازه و سمنان و الدامغان
من قومس و من خراسان مدن قوهستان و هي الطبشير و الطيش
و قايين فان حد سوادها تنهي الى المفازه ه و الطريق المعروفه
2 هذه المفازه طريق من اصفهان الى الري و هو اقربهما و طريق من فارس
و كرمان الى خراسان فمنها طريق نورد و حد فارس و طريق شور
و طريق وزن و طريق حسن من حد و كرمان الى خراسان و طريق
الحديد من حد كرمان الى خراسان ه
سلوه صوره المفازه

کلیه صوره مفارزه پیری ارسو و گستان پیری



واما مفازة خراسان

فان الذي يحيط بها من شربها حدود مكران وهي من حدود سجستان وغربها
حدود قومس والري وقم وقاسان وشمالها حدود خراسان وهي من سجستان
وخنوسار مان وفارس وهي من حدود اصفهان وهذه المفازة من اقل مفاوز الاسلام
سكانا لان مفاوز البلاد به فيها مراعي واجبا للعرب ومدن قري لا تكاد تخلو بمحرونته
وسائر الحجاز من حبر قسلة سر در در فيها على المراعي وذلك عامه الهمم الا شيا من عمان
والهامه ما على البحر الى حدود اليمن فان ذلك الموضوع حال عن دار العرب وكذلك المفاور
التي اصعاف برمان ومكران والسنديا عنهما مسكونة بالاحسبه ومفاوز البربر ايضا
مسكونة بلجيا البربر ومراعيها والبربر يتدرك من مفازة خراسان وفارس العلم الطرب وما يجر
في اصعاف طرفها من المنازل والبقاع كما على اطرافها من عماره ولا تدر سكان بها
وهذه المفازة من اكثر المفاور لصوبها و
اهلها يقيم بالحفظ لانه يحيط بها
من عمل تبار وقومس وبعضها من عمل شج
عمل اصفهان وقم وقاسان والري واذا افسد القطع في عمل دخلوا عملا اخر ومع ذلك فهي مفازة
بصعب سلوكها بالجنيل وانما تقطع بالابل فاما دواب الاحمال فلا سلك الاعلى طريقه
معروفة ومياه معلومه ان حجازها في اعراض هذه البريه هلكوا وللصوم في هذه المفازة
ماوى بعضهم بوز به وما وورا اليه ولحقون فيه الاموال والاطباء وعرض جبل كركس كوه
ولكس اسم المفازة التي سماه الري وقم ومسيرة انا من شر في هذه المفازة واما جبل
كركس كوه فانه جبل للسالكين وانما هو جبل منقطع عن الجبال يحيط به المفاور وبلغى ان
دورا اسفله في سحر فقط وهذا الجبل ما سمي اب بيده ووسط هذا الجبل مثل الساجه
و في شعاب هذا الجبل مياه قليله وهو جبل وعرا لث كالي دواره فيه معاطف مثالك
وحسبه لا تكاد يطهر على من توارى فيه واب بيده ادا صرت عند هذا الما س كانه
في خطيره والجبل يحيط بك وجبل سبائكوه من تد ويصل لجبال الجبل في هاهه المفازة
قري ولا اعلم بها مدنه سوى سنج فانها من عمل كرمان في المفازة على طرف سجستان

وعموم قتر نشور وسحر منهم صنفان صنف في اخرا الغزبية على ظهر بلغار يقال انهم نحو
 التي رجل لا يمار على موضعهم وهم في طاعه بلغار وسحر داحرون مباحون للحماك وهم
 وكما كانوا مباحون للروم ولسان بلغار مثل لسان الحزر وبرتاس وبلغار مستلون وقيل
 ان النهار يصغر عندهم حتى لا يسهل للرجل ان يسير فيه اكثر من نصف فرسخ ٥ والروم
 بل اصناف اخرهم اقرب الى بلغار وملكهم معين بل انه تسمى كوتانه وهي اجبر من بلغار
 وصنف سمون الصلاويه وصنف سمون الاوثانية وملكهم باربا والتجار يلبغون في كوتانه
 واما اربا ولا يدخلها احد لانهم يسلون كل من وطى ارضهم من الغربا وانه انحرور في امل
 يحرون في البحر وروا حداثتي من امورهم ولا سر كون احدا يصحبهم ويحمل من اربا السمور الاسود
 والريصاص والروم يخرقون اجسامهم اذا ماتوا وخرق مع من يمشيهم الخوار يطسه انفسهم
 ولباسهم الفراط الفضار وارباما بين الحزر وبلغار الاعظم مباحون للروم في شمالهم
 وهم عدد كثير وبلغ عن قوتهم صر بوا حرا على ما يلي الروم منهم وبلغار الداخل من تزارك
 المسافات من بحر الحزر ونواحيه من اسكورا الى بلاد الحزر طمان
 فرسخ ومن اسكورا عن سار الساب الى الحزر نحو ثمان مائة فرسخ ومن اسكورا الى ساسان ساسر
 نحو سب مراحل ويقطع هذا البحر عرضا من طبرستان الى باب الابواب اذ اطاق البحر
 واما من اسكورا الى بلاد الحزر فانه راند على العرض لانه مزوى ومن اتل الى سندر
 ما سهايايم ومن سندر الى باب الابواب اربع مائات ومن ملكه السور وباب الابواب
 اربع مائات ومن اتل الى اول جلا برطاس مائة وعشرين يوما ومن اول برطاس الى
 اخره نحو عشرين يوما ومن اول برطاس الى خنك عشرين مراحل ومن اتل الى خنك
 مائة وستين ومن اتل الى بلغار على طريق المهازه نحو مائة وستين
 نحو مائة وستين من الصعود والحدود نحو عشرين يوما ومن بلغار الى اول جلا الروم نحو عشرين
 مراحل ومن بلغار الى كوتانه نحو عشرين مرحلة ومن سحر داحرون الى بلغار الداخل
 نحو مائة وستين مراحل ٥ وهذه صورة بحر الحزر

صورة حر الخزر (1)

يملك سبها (2)
جرجان (3)

بلاد الف (4)



رديه (6)



استراباد (32)
سكستور (31)

مهروان (29)

ساره (27)
عراق (28)

امل (26)

نناب (8)

انزل (9)

انزل (10)

اللان (11)

ارض السور (12)

سمنلا (13)

دار الانواب (14)

الوار (19)

ساروان (15)

سنووان (16)

الحيل (20)

باكه (21)

سالوس (23)

اللاييم (22)

فوقان (18)

(17)

المغرب (24)

البحر (25)

حتى يجلد في الثوب العذونته وحلاوته ولسان الحرفونه من لوز البحر والخزرمينه لستى
 سمندر فمادتها ومن اقل وباب الابواب بها نحو اربعة الاف حزم الى ط السربور والغالب على
 ما رهم الاعتناء ووهي اقل من الملبس وملكهم من اليهود فراه ملك الخزر وملكهم وملكهم
 السربور في مكان وملكها مهاده واهل السربور نصارى وتقال ان هذا السربور كان لبعض الملوك
 من الفرس وانه سربور من ذهب يقال انه عمل في سنين كثيرة ورس السربور ورس المسلمين مهاده
 وان كان كل واحد خزر صاحبه ولا اعرف في الخزر مجتمع ناس سوى سمندر و بوطاش
 امه متاخون للخزير ولسن سيم ورس الخزر امه اخوي وهم قوم مفرقون على وادي ائل و بوطاش
 والخزير والسربور اسم الملك والنواحي والخزير لا تشهور الاثراد وهم سود الشعور وهم صنفان
 صنف سموز قز اخور وهم سمرضور لشدك السمر الى السواد وكانهم صنف من الهند وصنف
 سفي ظاهري الجمال والحسن والذبي يقع من رفس الخزر فهم من اهل الاروان الذين يستحبون
 سيع اولادهم واسر فواو بعضهم لبعض واما سببا منهم فان عظيمهم سمنج خاقان خزر
 وهو اجل من ملك الخزر الا ان ملك الخزر هو الذي بقيه واذا ارادوا ان يقيموا هذا الخاقان جاوا
 به فخنقوه بخبره حتى اذا قارب ان يقطع نفسه فالواله لم يسمي هذا الملك فبقول خزاو كذا
 سنه فامان دونها والا قبل اذا بلغ تلك السنه ولا يصلح الخاقان به عندهم الا اهل بيت
 معروفين ولسن من الامم والنهي شي الا انه تعظم وسجله اذا دخل اليه ولا يصل اليه الا من
 الملك ولا يدخل عليه الملك الا لادته فاذا دخل عليه الملك طرغ في الثواب وسجل وقام من بعد
 حتى يادر له بالهرب واذا دهم عظيم اخرج منه الخاقان ولا يراه اخط من الاثراد ومن
 صافقهم من اصناف اللقم الا انصرف وكون قائله عظيم واجل لانه فاذا مات ودق لم يبقه
 اطر الا رجل وسجل ولا يرد حتى يحب عنه غيره وبلغ من طاعتهم الملكهم ان اخرجهم زبا
 حب عليه الفتل ويوزن من كبراهم ولا يحب الملك ان يفتله ظاهرا فبما ان يفتل نفسه صغر
 الى منزله ويقتل نفسه والخاقان به في قوم معروفين ليس لهم ملكه ولا يد فاذا سمعت الله
 الى اطرهم عمرو واله ولم يطرروا الى ما عليه حاله ولا تغفل بالخاقان به الا من يربى باليهود به
 والسربور والفنه الذهب الذي لهم لا يضرب الا الخاقان ومضاربه اذا مرزوا فوق مضارب
 الملك ومسكن في البلاد قوم مسكن الملك و بوطاش اسم الناحيه وهم اصحاب سورت خشتب

والمسقط والباب ثم تجاوزه الى شمالا ربعة ايام ومن شمالا الى اقل سبعة ايام مفاوز ولهذا
 البحر بناجه سياتوه زرقه لحاف على السفن منها هـ واما الخزر فانه اسم اقليم من هصبه سمي
 اقل واسم النهر الذي يجري اليها من الروس والبلغار وابل وبعثان وقطعه على عرني هذا
 النهر المسمى اقل وهي البرهما وقطعه على شرفيه والملك يسكن العرني منهما وسمي الملك بلسانهم
 ملك وسمي ايضا ملك وهذه القطعه مقدارها في الطول نحو فرسخ وخط بها سور الا انه مقترش
 البنا وبنيتهم خرداهات لبود الاشئ سببر من طبر و لهم اسواق و حمامات وفيها خلق من المسلمين
 يقال انهم يزيدون على ثمان مئتم وهم نحو ثمان مئتم مسجد وقصر الملك بعد من شط النهر وقصره
 اجر وليس الا حط بنا من اجر غيره لان الملك لا يسوغ لاحد ذلك ولهذا السور ابواب اربعة الى
 ما يلي النهر ومنها الى ما يلي الصخر او ملكهم يهودي ويقال ان له من الخاشنه نحو اربعة الاف رجل
 والخزر مسلمون ونصارى ويهود ومنهم عبدة الاوثان و اقل الفرق اليهود والدرهم المشهور والنصارى
 الا ان الملك وكما ضنه يهود والغالب على اطلاقهم اخلاق اهل الاوثان يسجد بعضهم لبعض عند
 التعظيم واحكام مصرها على رسوم قديمه مخالفه لدين المسلمين واليهود والنصارى والملك من
 الحسين ابي عسر الف رجل واذامان ميم واحط اقم اخرو ولهم حوايه قليلة نزره وابواب مال
 هذا الملك من الارصاد وعشور التجارات على رسوم لهم من كل طريق وخرود تهروله وظايف
 على اهل المجال والنواحي من كل ما يحتاج اليه والملك تسعه من الاحكام من اليهود والنصارى
 والمسلمين واهل الاوثان اذا عرض للناس حيوته وضاوتها ما ولاي ولا يصل اهل الخواج الى الملك
 وانما يصلون الىها ولاي الاحكام فاذا اطسوا للفضا ان يسر الملك ومنهم سفيرا والغالب على قوتهم
 الارز والسكر والصف الشتر من الخزر فيه معظم التجار والمسلمون والملاحر والفري
 خالصه للملك وحاشنه وحنده والخردا لخاص ولسان الخزر لا ستاركهم فيه غيرهم
 واما من اقل فانه يخرج من قرب خرد خرد فيما من الكمايه والعزبه وهو الحد الذي
 من الكمايه والعزبه من يذهب عزبا على ظهر بلغار و يعود راجعا الى ما يلي المنشور وهو الخزر
 على الروس من مر على بلغار م على برطاس حتى نفع في بحر الخزر ونقال انه نشعب من هذا
 البحر نيب وسبعون ميلا وسعي عمود النهر جري على الخزر حتى نفع في البحر ونقال ان هذه
 المياه اذا اجتمعت كانت مجتمعه في نهر واحدا كان اعلاه نزل على حجون وبلغ من كثرة
 هذه المياه وعزادتها انها سلح الى البحر فيجري في البحر لظلام سببره يومين ويعلب على ما البحر

فاما بحر الخزر

فان سره بعض الديللم وطبرستان وخرجان وبعض المفازه التي بين جرجان وخروارزم وخر
اران من جبال القبا الى حدود السمرقند وبلاد الخزر وبعض مفازه البحر العزبه وشماله
مفازه العزبه متاخبه سياتوه وحنوبه الجليل وبعض الديللم وهو بحر صالح منظم
كامدله ولا حوز وقعره طين خالص خور الملزم وخر فارس فان بعض المواضع
من خرفارس ما يرى عمقه لصفا ملحنه من الحجارة السخريه ولا يرتفع من هذا البحر سوى
الجواهر من لؤلؤ ومرجان وغيره مما يرتفع من البحار ولا ينفع شيء مما يخرج منه سوى
السموم ويردب فيه البحار من ارضي المثلimer الى ارض الخزر وما بين ارض الجليل وطبرستان
وخرجان والسر في هذا البحر حريره مشتمونه فيها عمارة مما ذكرنا في خرفارس والروم الا ان فيها
حرار وفيها مياه وعناصير واسباج والسر بها انيس فمنها حريره سياتوه وهي شره فيها
عنوز واسباج ورياح وبيها دواب وحش ومنها حريره بحر الكرو وهي شره بها
غياص وميانات واسباج ويرتفع منها الفوه ويخرج اليها من نواحي بردهه فيحلبون منها
الفوه ويحلبون في السفن اليها دواب فليس يخرج من حش ومنها يعرف بحريره الروميه
وليس من اسبكون الى الخزر عن الميبر على شط البحر مدنه ولا قرنه سوى موضع
من اسبكون على بحر عيسى في سبخه وهي داخله البحر في السفن في
مكان البحر ونقص هذا الموضع خلق شره من النواحي فيسمون بها للصيد وبها
مياه ولا اعلم غير هذا ما ناسم به احد الا ان سياتوه فانه نسم ببطانفه من الان الى
وهي في سور العهل بالمقام به لا خلاف وقع بين العزبه وبينهم فانقطعوا عنهم واكلوه
ماوى ومرعى ولهم عبور ومرعى هذا عن مبر هذا البحر من اسبكون ومن اسبكون عن سارها
الى الخزر في عمارة متصله التي هي من باب الابواب والخزر وذلك انك اذا اخطبت من
الاسبكون فمضيت على حدود جرجان وطبرستان والديللم والجيل وموقان وشروان


يسار

لملقاره التي تلي حوارزم ومنها فخرهم الاثران ه الطوبى الى ادرجان
 من الري الى مروين اربع مراحل ومن قزوین الى امدت مرحلتان
 خضيبان ومن ابر الى زجان بومان او فرماين قزوین و ابر ومن ابراد
 الاقصاد لم يدخل قزوین وجعل الطريق على قرب الري فربه سمي بزدا باده
 من الري الى الجبال من الري الى مسطانه مرحله ومن مسطانه الى مستوبه
 مرحله ومنها الى ساوه تسعه فاسخ وساوه رماكانت من عمل الجبال ورماداس
 عمل الري ه من الري الى طبرستان من الري الى بامهر تسعه فاسخ ومن
 بامهر الى بلورخمه ومنها الى عند قلعه اللاد زم مرحله فاسخ ومنها الى فرسب
 خمسه ومنها الى امل شعه ه من الري الى خراسان من الري الى افراس مرحله
 ومنها الى كهنده مرحله ومن كهنده الى خوار مدينه مرحله من خوار الى قريه اطلح
 مرحله كرا الى راس الالب مرحله كرا الى سمنان مرحله كرا الى ابلاباد مرحله كرا الى جرم
 جوى مرحله كرا الى الامغان مرحله كرا الى حراده مرحله كرا الى بليس مرحله كرا الى
 مورجان مرحله كرا الى هفدر مرحله كرا الى اسداباد مرحله واسداباد من عمل
 نسا بور ودخل اسداباد وقف على اماره فمراوم بها نلسرابام اجري عليه ومن اقل
 بها اسمو عليه حتى سراه من طبرستان الى جرجان من امل الى مبله و سجان
 كرا الى نرجى بام المرطه م الى ساربه مرحله كرا الى مهر وان مرحله كرا الى المراسد مرحله
 كرا الى طميشه مرحله كرا الى استراباد مرحله كرا الى رباط حصص مرحله كرا الى جرجان
 مرحله ه من امل الى اللدليم من امل الى باقل مرحله كرا الى شالوس مرحله
 كرا الى كلار مرحله كرا الى اللدليم مرحله ه الطوبى من جرجان الى خراسان
 من جرجان الى سارجان مرحله ومنها الى املوتلو امرطه كرا الى سيرانس مرحله ه
 من جرجان الى فوسف من جرجان الى كهنده مرحله ومنها الى سظام مرحله ه

سلوه صوره
 طرسار والاد

صوره طبرستان والديلم في

البحر



مفازة و اسرار خراسان

المشرق (51)

مفازة سر الخزیه و جرجان ایلی خراسان و خوارزم (50)

البحر

ب
ع
ن
ها
رز
نمان
تپوری
ن
نمان
مان
ار
هما
ه
مفلاها
رو
نه صبه
مجهلات
کیول
الانوار
نبر و
عوجان

والنمار والاشجار الخليليه والسهليه والعالب عليها العياص وعلى ما بها الحسد والقصب
وهي شهرة الامطار سننا وصفنا وشطوحهم مسته لكثره الامطار هـ واما ساربه
فهي البر من قريه مشتبكه العماره لا تعلم على قدرها العمر منها هذه النواحي ويرتفع جميع
طبرستان من البر رسم الى الافاق وليس الاسلام اكبر من البر رسم المرفوع منها وبطرسستان
حسب شهرا صلت عن سائر الخصب عمل منه الان كثره تنقل الى الافاق والعال على اهلها
وقور الشعرو صفا واصرار الخواصب وسرعه الكلام والعلمه والعال على طعامهم الارز
والسبك والباقي ووصب السكر وكذلك الجبل وطرف من الديلج ويرتفع من طبرستان
اصناف ثناب البر رسم والاشبيه الصوف والملاذع والملاذع والملاذع والقر من الطبري
واتواب الخبز والسموك والارجع والتارجع مع الات من الخشب وليس جميع طبرستان
من بحر في سفينه الا ان البحر قريب منهم على اول من مرجه واما بطرسستان
فالعال عليها الندى والنزور وعلى حالها ليس هـ واما جرجان
فانها اليوم مدنه نواحيها وهي اقل سطر اوندك من طبرستان واهلها الحسنة وقارا
ومروه ووسار من جرجان وهم وطغنان احداهما الملائنه والاخرى بكر اباد وبنهما
من بحر في خنجر من جرجان في سفينه ويرتفع بها من البر رسم وثابه اصناف شي هـ
وليس بالمشرو بعد ان حياو والعراق مدنه اجمع ولا احسن ولا اطهر حسنا على مقدارها
من جرجان وذلك لان بها سائر الفواكه والخيل واهلها اصحاب مروه سدرون
المروان كما وباطنهم بالنسبة للاجلاء والمحموده واسترا اذ مدنه طيبه
الهوا جليله سهليه خريه وبها قلاع شهرة منيعة وهي عامه حصبه ويرتفع بها ثناب
البر رسم حمل الى الافاق من المقانع والوقانات وغيرها ولهم فرضه على البحر يركبون
منها الى الخزر والى باب الابواب والجبل والديلج وعز ذلك من وليس في هذه النواحي
فرضه اجل من اسكون ولهم تعرف برباط دهستان وبها منير ولها
صياح شهرة وهو تعرف للعزبة الاتراك وهي حصنه جرد وتنصل جرد وجرجان

صعرتان اصغر من الخوار و البرهما و منه ولها رزوع ومياه كثيرة وهما اشد ملك النواحي بردا
واللوى سوى هذه المدن قري نزل في الكبر على هذه امدان حتى ان بعضها يزيد اهلها على عشرين
الاف رجل وبالسنة منها على قري نزل ان منها سبعين الف الف فمناج
وكان يدخ في هذه القرية في كل يوم مائة وعشرون شاه واهي عشري تورا وجد عمل الري وما نزل
وهو جبل ياتنه اناضوس و سطر و زه الري و بلغني انه يري من قرب اصفهان وهو جبل وسط
جبال معلوم فيها كالفنه و كسط مالموضع الذي يعلو على الجبال بخوار ربع فراسخ وما يصح عنك
ان اجرا اربع الى اعلاه فمن حافات الرتر ان الضجائل مضديها وان الشجره كمنع من اليه في
اعلاه ويرفع من اعلا الجبل خارج ليم الالهوكله و جوال في هذه القله قري منها قريه
دسرا و درمنه و برا و غيرها والقله التي يرفع عن هذه البقعه افرغ ليس عليه
شجر و كائنات ولا يعلم سائر الجبال و واحي الدائم وما يصل بها اعظم منه و اما
قومس فان التو مدنه بها الامعان وهي مدسه البر من خوار الري و سمنان اصغر منها
و بسطام اصغر من سمنان الادمعان قليله اما وهي منقو طه العماره و بسطام و اكثر
قواتها و حمل الى العراق من بسطام قواته لشبهه و يرفع من قومس السبيه معروفه بحل
الى الامصاره و اما قريه و من فانها مدنه عليها حصرون اظها مدنه لشبهه عليها
حصن و لها مدنه سان صعرتان و مسجد الجامع في الكبرى و ما و هاهن السماء الابرار و قناه
عبر لشبهه اما و ليس بها نبرد ايم الالهه القني وهي حصبه مع قله مياها وهي نجر الاليم
وبها اختلاف لشبهه و هروب من اهلها دايه و بها قواته و اعناب لشبهه وهي كوميل
في ميل و ليس عليهم حراج في القصبه و ابهر و زرخان حصنتان صعرتان
كثيره الميايه و الاسجار و الورد و زخار اكبر من ابهر غير ان اهل رجان يعلو عليهم
العقله و اما طبرستان فان اكبر مدنها امل وهي مستقر الولاة في هذا
العصر و كان في الياهم مسكنور ساربه و طبرستان بلاد شرب الميايه و الغياض

حتى صار ملته وسر الخمر مستبوره يومين ومن البري الى فزوين ابهر وزحان والطالقان
وخصر برادس وسصل بالري الخوار وشانبه وويه ونفخ في قمس سمنان واللامغان
وسبطام ونفخ في طبرستان اهل وابل وشالوس وكلاز والروبان وميله ووجي
وعبر الهم وما عطر وساربه ومهوان ومراسك وطلميس ونفخ في عمل جرجان
حجران واستراياد والبشخور ودهستان وامال جبال ودرج ووادوسان
وفاين فلسطين اعرف بها منبرا عبر سمنان في حبال قارر وافظ هذه المداين الري وهي ملته
اذا اطردت العراق الى المشرق فليس اعلم منها ولا اكبر ولا ابهر اهلا الى اخر الاسلام
الا بسابور فانها في العرضه اوسع والري طولها نحو فرسخ في ملته وناوها من طبرستان
وقد استعمل فيها الحصن والجرولها ابواب مشهوره منها باب باطن خرج منها الى
الجبال والعراق وباب فلستان خرج منه الى فزوين والمدام وادريجان وباب
طوهرك خرج منها الى قم واصفهان وسمرقند وباب دولاب خرج منها الى طبرستان
وحرجان وباب خراسان خرج الى خراسان ومن مجالها المشهوره الروده وفليسان
ورمك نوم ونصراياد وساربان وباب الجبل وباب هشام وباب الصر وباب افسس
وباب الطبرستان اب الملته ورأس الروده واعمرها الروده فان بها معظم التجارات
والخانان وهو شارع عرض مشتمك اكانات والابنيه ولها ملته بعضها خوف بعض
عليها حصن وسمى القلعه وبها مشجر الجامع والتملا ملته خراب والعماره في الرض
ومياههم من القني ولهم في الملته ثمانية اجلاها لاجري على روده والاخر الجبل لاجري
وسط الملته ومنه شربهم وفناه نصراياد وفناه شمشي جري وسطها وفناه عبد الوهاب
جري على روده وفناه قريش جري على فليسان ولهم في شهره ما فضل عن مشربهم
وتخرج الى الضباع وزرقي اهله ازي اهل العراق ومن معون الى مروه وودها وكرانت
ديها من الساي والفراري الميمون واما الخوار فانها ملته صعبه جود ريع ميل
وهي عامه وبها انا من معون الى مشرف ولهم ما جاز خرج من ناحية وادي ساوند ولهم
صاع شهره حصبه واما وويه وشانبه فهما من ناحية دباوند وهما ملتان

الديلم وطبرستان

مصل بالديلم من ناحية الجنوب فزوبن وانظرم وسي من اذربيجان ونعض الري وتنصل بها من
جهة الشمال الخزر ومن جهة المغرب سي من اذربيجان وارابن ود ضمننا الى ذلك
ما وصل بها من جبال الروم وواد وسار وجبال قارن وخرطان واما بحر الخزر
فقد اوردنا له صورة وقد صورنا بالديلم وما تنصل بها والديلم على سهل وجبل فاما
السهل فهو الجبل وهم مفترشون على شط بحر الخزر تحت جبال الديلم واما
الجبال فالديلم المحض وهي جبال سبعة والمام الذي يسمونه الملك سمي ر و ز و ا ر
سهم به ال جيستان ورياسته الديلم فيهم ومواضعهم كثيرة الاشجار والعباص
واكثر ذلك الجبل في الوجه الذي يقابل البحر وطبرستان وقرانهم مفترشه وطعامهم
الارز والسمك ومواضعهم قليلة ولسانهم غير العربية والفارسية والعالي على
طعامهم النخاف والسمه وحفها الشغور والجمه وقله المبالاه وفيهم الى يومنا هذا قوم يقال
لهم الشروزقار وهم في الجبال واورج وواد وسار وقارن هي جبال مسعة لل
جبل منهم ريس والعالي عليها الاشجار والعباص والمياه وهي حصص جبل واما
جبال القارن فانها في الامدسه بها الاشجار وقرانهم على مرحلة من ساربه ومستنفر
القارن بلانه قران وهو موضع حصنهم وديارهم وكان ملكهم سوار تونه امام الامم
وجبال ملا وسار ملكه ورياستهم في قرانهم يقال لها ارم ومنصوره وليس خيال
واد وسار منير وديارها وساربه مرحلة واما جبال الروم وديارها ملك
الا ان في جبال العصور في ملوكهم وهم من الري وطبرستان واما داخل الديلم
من طبرستان على شالوس وهو على البحر ولها منعه اذا استوت منها الشحنة
وصعب المسالك على اهل الديلم الى طبرستان وسمنه الجبال من جبال الديلم الى استراباد
الى البحر اثنان يوم ورياستها وحقن بصوت الما الجبل واذ اجزى الديلم الى الجبل اتسع

ص
جهه
ماس
نفل
الس
الحا
سم
واخت
الأدر
طه
لهم
حس
حال
الأنار
بحال
بلاد
الأاز
موظ
مع
الى

شمال (1)

تاده (6a)

اندامش الجنوب اللورد (1)

طوان (3)



صوبه خوزستان
باصطفا
(19)

المشرق

جبل دناوند (37)

مهر (62)

حاله الديلم (59)

خرالخرى

الشمال (61)

زخقان (50)

استقلالزدا (54)
فصل الرايس (56)
سك (55)

والرى مدنه ليس بعد بغداد في المشرق واعمر منها وان كانت بساوير اكثر عرضه
منها. واما اشتغال البنا والبناء والحصب والعمارة فهي اعمر وهي مدنه مفقارها
فرسخ ونصف في مثله والغالب على بناها الطير والخشب ومن الجبال المذقوره بهذه
الكور حبل دساوند مرتفع جدا ترى من خمسة وسبعين فرسخا وقل انه ترى من سراز
فارس لا ارتفاعه وما تبلغ في اجلا ارتفاعه وسحرت في اوقات الفرس ان الضحى في
هذا الجبل وان السحره يجمع اليها على اكل من جميع اوطار الارض و جبل يستول
على منسج لا ترى الى ذروته وطربو الحاصب جنته سوا وجهه من اعلاه الى اسفله املس
حتى انه منحوت ومفقاره قامات كسره من الارض قد خنت وجهه ومليس من الناس من
يرغم ان بعض الاسره اراد ان يحد حول هذا الجبل سوفا للدك على عزته وسلطانه وعلى
ظهر هذا الجبل بقرب الطريق مكان تشبه الغار فيه عيرما وهناك صورة دابه كالحسن
ما يكون من الصور زعموا انه صورة دابه كسرى المسماه شندبر وعليه تسرى وصورة
شندبر وليس بهذه النواحي جبل عظيم مذكورا اما ذكرناه عبران جبل سبلار اعظم منه
ومن حبل دساوند والحزب بدساوند عظيم منها واما جبال الخرميه فانها
جبال ممنوعه وفيها الخرميه وكان فيها بابك و في واهم مشاجره وهم نفروا الفراب
عبرانهم لا يدنوا في الباطن يدنوا الا الاباحه ومن هذا ان الماهان اربع مائه درهم
وبالجبل معدن ذهب وشروان جبل طبر يغسل بالمانا نوابه هو جرفيه ما ينز
الاسار الى المذره تسخه اخرى وبالجبل معدن ذهب سراوان وكذلك
نابيه شهر ورد جبل طبر يغسل نوابه بالما هو جرفيه ماس الارباب الى المذره
وتقرب اصفهان معدن الكحل و دساوند معدن الكحل والزاج والغالب على
الجبال كلها اقسا الاغنام وعلى اطعمتهم الالبان حتى ان جنهم يحمل الى الافاق
سلوه صورته فهنا

ومن عجائبها ان لها صبغتين على ارجع فراشح منها عرف بالرسب وتاشقير وبينهما
 جاده الطريف تنطبع الخرد بالرسب ولا تطبع بالصبغ والصبغ ما سفرو ولا تصبغ
 بالرسب واذ حول احدها الى موضع صلاحه من الصبغين لم يجمع فعلهما هـ الطالقال
 فوقها وهي اقرب الى الديل من غيرها وهي صعيده وليس تفرد من كثير ما الامتداد ما سيرب
 وبحري هذا الماء المسجل الجامع عبران لهم اشجارا وخر وما حول البلاد وزرعها ترخا جيدا
 ونخلها السبيه مرعزي وجوزب ما علمت انه نخل عندها منته واما قسر
 فانها مدنه كثره ليس عليها سور وهي حصيه وما وهم من ابار وخبرف انما ابارهم ما لج
 فاذا جفروها صبروها واشتعه من ريعه مر رعت من فخرها بالاجار بناحتي سلغ ذروه
 بالبير وحال الشا واور اطراجر واما واديم الى هذه الابار ولا يرال طول الشتا
 واما اطراجر يخل الابار من ذلك الماء العذب فاذا التقطع عنهم الماء العذب والاطراجر
 استنفوا من تلك الابار ما عذب الى ان ينفدا ووقع بالبير وعود الى ملوخته هـ
 وبها سينو ويندو وليس تنبل النواحي بدو الا مدنه لا شتر واهل قمر لهم شيعه والغالب
 عليهم الا شعريون فاما فاشان فانها مدسه عليها سور والغالب على بنايتها
 وناقم الطير ونفا سان عقارب تبار سود منكره واد دستان مدنه عليها
 سور وهي كل محله حصن حصين وبها ابار واديه من ابار الجوس من ابار وشروا وشوي
 ولها قناه عظيمه تحسبه جرا واهلها اصحاب الكزيت والادب والكنبه واليش
 لجميع الجبال خصوصا عبر ولا كبير ولا نهر بحري فيه السفن والعاب عليها الجبال
 الاماس هي ان الى الري الى قمر والجمال بها فليله والليحيط بالجمال من حد
 سهر زور عمدنا الى الصيمه والسبر وار والبور فاصبهار وحد فارس راجعا
 على فاشان الى هيران حتى سهي الى فروبر وسهر ورد على حدود ادر بخار الى ان سهي
 الى شهر زور فانها كلها جبال لا يكاد يوجد فيها فصا لشركا ترى منها جبل هـ
 بها امامه البصره والكوفه واما الري فانها صمناها الى الديل وان كان قايجه
 بنفسها لا اتصالها اتصال واحط وليس بينهما اجزئ سيجو افراده فمتره من الجبال وقره من

سهل خراشان هـ

مال

الى العراق و فارس و شابر الحبال و خراسان و غير ذلك من اقصاء المسلمين و بهار عمران
و فوائده كلب الى العراق و شابر النواحي و ليس من العراق الى خراسان بجلال الربى فذئبه البر من
اصفهان و لا اكر حصر منها و الكرج مدينة مفترقة و ليس لها اجتماع المدا و يعرف
بترج الى دلفهان مستقاله و لا و لاده الى ان زالت ايامهم و النباها تاملول فصور
و ابنيه و اسعه و بهار زوع و مواش كثيرة و فوائدهم من بر و جرد و نواها من طبر و هي مدينة
طويلة بجزر سنج و لها سوقان على باب الجامع و سورها صخر و اسعه و بر و جرد
مدينة خصبة لشبه الفوائده لجل فوائدها الى اللوح و غيرها و طولها اكثر من عرضها
و بهار عمران كثيرة و فيها وند على جبل و هي مدينة ناهها من طبر و لها اثار و سبائين
و فوائده كثيرة لجل الى العراق لجر دنها و كثيرها و بها جامع عاز اطرها عتق و الاثر محدود و يقع
بها عمران و روز را و اسم الرستان و المنبر منها الى الكرج و هي مدينة صغيرة
نواها الطبر و هي حصينة و لها اثار و يرتفع بها من الر عمران ما لا يرتفع بغيرها من مدن
الجبال و جبالها من مدينة و سبع الجبل المطل على العراق و قد صور ناهها في صورة
العراق و بعض ابنتها حجاره و بعضها من طبر و هي كوصف الانور و هي مدينة السليج
منها على مرطه و هي طاره و فيها قل و نهر كثيرة و صوف و زمان و الصبوه
و السيروان صغرتان عمران الغالب على سابها الجصور و الحجاره و فيها الثمر و الجوز
و ما لا يكون في بلاد الصرود و الجروم و وها مياه شربه و اسجاد و هاتر هتان جري
الماء في دورهم و مجالهم و اما شهر زور فانها مدينة صغيرة قد علب عليها
الانرا و هي قرية من العراق و لا يكون بها امير و لا عامل و هي في بلاد الانرا و ذلك
انضا شهر و رد العالب عليها الانرا و هي مدينة صغيرة و قد ذكر في ثقفه ان شهر و
اصله كرم لجل العنب سنه و السنه الناسه لجل الودع و اما قروين
فانها مدينة عليها حصن و لها مدينة لشبه و لجل الجامع في امدننه الاظه و هي تغر
الديلم و فيها و نهر مسهر ملك الديلم اسعس فرسجا و لها مدن احرمان صغرتان

واما الجبال

فانها تسمى على ما هو التوفه والبره وما ينضج بها ما اظناه في ارضه
مفازة خراستان و فارس واصفهان وشير و خوزستان و حرها العزى اذ
البلد الابلج و فرو و قانا و اوردنا الري و فز و تبر و اهر و رجان و عزالا
الابلج لانها مختلطه جبالها على السوس و حرها الخنزى ارض العراق
سما على مدن مشهوره و معظمها همدان و الدينور و اصفهان و قم
اصغر من هذه مثل و اشان و اردستان و المرج و اللور و البرج و جرجان
املان الجبال همدان روزرور و روملور و ارض بروجر و اوند
و اردقان شابرخانست لا شتر نهاوند قصر اللصوص اسدابات الدينور
قواسير المرج طر حرومه سهرورد رجان اهر ساوه فاشان
قم روده بوسنه اللرج البرج سراي مردان اصبهان اليهوديه
خان لجان ماره مدنه محذته الصيمه السيروان دور الراسبي الطاقان
قصر اليرازين شهر زوره صفه املان بها فاما همدان
فانها تسوم مقدارها في سبخ و في سبخ و لها مدنه و ررض و ملاسها اربع ابواب حديد و لهم
مياه و بساتين و زرع و خصبه و بها مواش و فواكه و لها اسعار رخيصه و الاسبور
ثلثه همدان و هي تسو المار و التزرع و خصبه و اهلها احسن طبع من اهل همدان و لها ضياه
و مسير و نزه و اما اصفهان فانها مدستان اهلها اليهوديه و الاخرى املدنه
و منها مقدار جبل و كل اوجه مسجد جامع و اليهوديه البرهها و هي و حرها اكبر من همدان
و املدنه اقل من نصف اليهوديه و النجار و الاسواق و اليهوديه و بناوها من طير و همدان
انصب مدرك الجبال و اوسعها عرصه و اثيرها اهل و ملا و هي و حصه لفارس و الجبال
و حراسان و حورستان و ليس في الجبال كلها الترحاله للجمولات منها و يرتفع منها القناني
و الوشي و الخلال و السفلا طور ارفع و عند ذلك من سائر ثياب الابر يسيم و النظر من الجبل

مال

اسمك
مخراسته
البلاد
التي
على مدار
ومن هذه
البحال
من شاعر
بين المرح
رأده
البحال
بوادين
سيفرا
بشاعر
البحال
سوف
بالمقار
البحال
بمدار
البحال
سوف

رحبالاتقى والنوب وعمر دلك
بلاد لراى
بلاد الان

صحر و ارماسه واران واد درنگان مهر



الانبار

میسور

نقوای

الاسور

حویب

حلاود الحدره

باجه در اسهر زور

سعرز

ارزن

بدلیس

خلاط

کریک

خوی

نور

مراغه

جباغ

الوچ

زنگان

کک

کک

کک

کک

کک

کک

کک

کک

30

الاسور

32

33

34

35

36

37

38

39

40

21

22

23

24

25

26

27

28

29

30

31

32

33

34

35

20

19

18

17

16

15

14

13

12

11

10

9

8

7

6

1

2

3

4

5

6

7

8

9

10

11

12

13

14

15

16

17

18

19

20

21

22

23

24

25

26

27

28

29

30

31

32

33

34

35

36

37

38

39

40

41

42

43

44

45

46

47

48

49

50

51

52

53

54

55

56

57

58

59

60

61

62

63

64

65

66

67

68

69

70

71

72

73

74

75

76

77

78

79

80

81

82

83

84

85

86

87

88

89

90

91

92

93

94

95

96

97

98

99

100

101

102

103

104

105

من برذعه الى قلاطوس تسعة فراعش ومن قلاطوس الى مبرس ثلث عشر فرسخا ومن مبرس
الى دو ميس اساعس فرسخا ومن دو ميس كبلخوى سبعة عشر فرسخا ومن كبلخوى الى
سدسار فانه سبعة عشر فرسخا ومن سدسار الى دسل سبعة عشر فرسخا هذا الطريق من
برذعه في بلاد الارمن وهذه القرى كلها مملوكة سنباط بن اسوط ه اط
الطريق من اردسل الى زنجان من اردسل الى فنطره الى اسندرد ومرحطان ومن
الفنطره الى الخوخ الى نوى يوم ومن نوى الى زنجان يوم الطريق من اردسل
الى املغه من اردسل الى املج عسرون فرسخا ومن املج الى كوله سته رستاو
عظيم عشرون فراسخ ومن كوله سته الى املغه عشرون فراسخ ه الطريق من اردسل
الى املد من اردسل الى املغه اربعون فرسخا ومنها الى دبر خرقان مرحطان ومنها
الى تبر مرحطان ومنها الى مرند مرحطان ومن مرند الى شلماس مرحله ومن
شلماس الى خوى سبعة فراسخ ومن خوى الى بركرى ثلثون فرسخا ومنها الى ارجيش
يوم ومن ارجيش الى خلات لسا باجم ومن خلات الى دلس يوم ومن دلس الى اردز
يوم ومن اردز الى مبرس يوم ومن مبرس الى املد يومان ه
الطريق من مراغه الى دتل ومن مراغه الى ارميه ثلثون فرسخا ومن ارميه
الى شلماس اربع عشر ومن شلماس الى خوى سبعة فراسخ ومنها الى سنوى
لسا باجم ومنها الى دسل اربع مراحل ومنها الى الاسور سنون
فرسخا سكر اخرى من مراغه الى الاسور ه س فرسخا لسنوهاه اير ه
وهذه صوره ادرججان وارمليه واران

حسن العشرة لمن خيلط بهم من الغربا والعاب على ازمينه والراز وادربجان
والحال شده البرد ولاسل جبل عظيم سمي الحرت لا يري اليه من صنعونه ونعد ومسله
واللوج عليه دايه ودونه جبل اصغر منه سمي الخورت ومن الحارت مائههم ومخظهم
ومنضبد هم فيه وتقال انه لا يعرف جبل اعلى منه بهذه المدينه ومن اردسل الف درهم
واربعون درهما مثل من سراز الا انه سراز سمي رطلا ووزا بردهه وشكور صنف
من الارمن نهال لهم السباورد به اهل العبت والفساد والتلصصه

المستافه من بردهه الى اردسل من بردهه الى توبان سبعة فراسخ ومن توبان الى بيلقان
سبعة فراسخ ومنها الى وزان سبعة ومنها الى نهلاب سبعة ومنها الى اردسل
عشر فرسخ ومن بردهه الى باب الانواب من بردهه الى بوزخ مائة فرسخ
ومنها عبر الكو الى الشماخيه اربع عشر ومن الشماخيه الى شابر وار وطح صعيه فيها
منبر بلسر ايام ومن الشابر الى جسي السور اربع عشر فرسخا ومن جسي السور الى المادون
عشره فراسخ وعلى جبال باب الانواب قصور بناها الالاسوره وها قوم زشو الحفظ تلك
المساكن التي كانت الخور تسلكها الى بلاد الاسلام وهي اربع عشر وصرا سكنها قوم من الموصل
ودبار ربيعه والشمام معروفه بهم واللغه باقيه في اعقابهم لا يد لاجل عليهم وهم فطلول على
الناب ومن الكوز وشروان حد ومن شروان واللمزان حد ماخم ومن اللبرار والموقانية
حد ولذا كبلاد العسبيه وهي لوره لسن بكاره الفري ذها طلعه حصنه ظهرها
مما يلي بلاد الكرا الى جبالها وهم حاكمون عليها ليل صاحب العسبيه اليهم وجسر جواره
اباهم م بلاد شكي م العبريه م الساربه م نفليس ه الطريق من بردهه الى نفليس
من بردهه الى جنره مدنه سعه فراسخ ومن جنره الى شكور عشره ومن
شكور الى حيار احد وعشرون فرسخا ومن حيار الى قلعه ان كلوس عشره
فراسخ ومن القلعه الى نفليس اربع عشر فرسخا الطريق من بردهه الى اردسل

ورسانتو وسرهه البحيره وسن مراغه تلس فراسخ ولسهاوسن ارميه فرستان وسطها
فري كسره وسن در حرقان وسط البحيره اربعه فراسخ وطولها نحو اربع ايام سبب الابواب
واما الرخ فانه ربا سار ليله وخيره يار منته يعرف بحيره ارحيتش برقع منها السمك
الطرخ وحمال الى الافاق ولهم حرقطبرستان وعليه من ابلد زباب الابواب وعليه معادن
النفط الاخضر والنفط الابيض ساووه ومدنيه مووان بينهما فوهه البحر منها نصطاد
الستوماهي الذي حمل الى الافاق وعلى جنباتها موقان وهي فري كسره كانت تقوم من الجوسل
والجنتها الجبل كقطعته من الابلع حمد سالوس كطبرستان الى اسخور كمدور وحوك
البحر مفاوز الى جبل سباووه الى ان سمي الى الخزر كمال باب الابواب واما الدجله
فان سببها ستر اسمي الى ارميله وقله صور ياها في صورة العراق ورتفع من باخيه
بردعه تعلل خلب الى الافاق ورتفع منها هذه الفرض الذي يصنع به الكتاب حمل الى بلاد
الهند وبار الافاق وداران من باب الابواب الى بعلبشير الى قرب نهر ارس مكان
يعرف بحجر ارا وادرجان حدها الجبل الذي سمي الى ظهر الظرم الى حد زجان الى ظهر
الانور كمدور الى حد شهر زور حتى سمي الى قرب الدجله كرعطف على حد ارميله
والظرم فيه منب انزبور والرمان والبر وهي حرمه ووهام معادن الحديد والزرنيخ
والذهب والفضه والحاس وعزها ووبها ولاع حصبه مسعه وملاكها الفسلسل
وهو الينجرتقال انهم من العرب ووهوا على وديم الدهر الى هناك فعملوا عليها وبلغهم
وسن الخنار اطلال مصاهره والظرم هي فري مشتبه عامره وجرى نهر اسفيد رود
وسط مملكه فاختي بدخل البحر ونهاه املدز من رخص الاشعار ما تبلغ بعض المواضع
السنه درهمين ورتابع العسل بعض اقاليمها املدز بدرهم وبها ملوك الاطراف انما لهم
مثل الممالك الواسعه ولهم اموال ومواش كثيره فمنهم ملك شروان يعرف بشروان شاه
وملك اللاحان يعرف باللاحان شاه والبرانشاه وملك سراسانشاه وقلانشاه
وخذقانشاه واهرراورانشاه وهو صاحب الشرير والعال على هاو الاطالوك

احمر يصنع به الصوف وبلعني انه دوده ينسج على نقشها مثل دوده الفرا اذا
سجت على نفسها الفزه وبلاد ارمينية هي بلاد الارض والنضاري يمد لهم
سما الى الروم وطل الى برزعه وطل الى الخيزر وطل الى ادر بجان وجيل ادر بجان
منذ حتى حوز الرى وما والاها والتعور الذي يلى الروم من ارمينية قالى قلا والبا
نعروا اهل ادر بجان وهي ارض الروم ولهم مدخل الى الروم يعرف بطرائد يجمعونها بالبجان
مدخلون الى بلاد الروم للتجارة فما وقع من دجاج وسباب الروم الى تلك النواحي من طرائد تلك
واما انهارها التي تجري فيها السفن ونهر الكو ونهر الرس فاما السهند رود الذي
من ارض سلوان بجان فهو نهر صغير يخرج عن جري السفنه فيه والكوه نهر عذب حفيف
يجرى ساكناً من تاجير اللان من جبال من مدينة نطيس من على خنان قلعه يعرف بقلعه
النواب بل عظيم عليه قلعه م الى شكي ومن جانيه جنته وشمكور بجري على باب برزعه
الى برزنج واما ايلقان وبار وبرزخ والشاخيه والشارار وخيزه وشمكور
فانها مدن صغيره مسافره خصبه واسعه اطرافه واما اشوى وبرجى وخرائط
وملاز كرد وبللسر وارزرو والبقلا ومع من فمى صغيره متعاربه في المقادير حصينه
كلها عامه كثير الخير ومع من بعد ما قوم من الحروب الا انها دور الالجه والفرات
فلا كجعلناها من ارمينية ونهر الرس دون نهر الكو الكبير والعدويه ومخرجه
من ورا ارمينية حتى سما الى باب ورتان ثم سما الى موقل حتى بصاق رستاقا
من شروان يعرف بدشتوه هي ارض زكيه فجمع مع الكرفنقع في البحر الطبرى
ونهر السمور هو نهر جري ببلاد الكز يعرف بالسمور مخرجه من جبال صاوشطى
رسمار ادب ورنما تقصبت الا انه نهر واسع كثير الطمان وليس سائر الانهار والغالبه
والكبر ما نذكر في عداهله واما بحارها فان ادر بجان خيزه يعرف بحره ارميه
ملحه الماء وسمكها كداه نسي كل امداد هي كثيره وحولها عماره دورى

واران من عدوهم واما اصاب ما البحر صور هذه المدينه وتقال ان هذا الجبل الممتد
الذي عليه باب الابواب نيف و تسعين لغه لا تعرف الجار لغه جاره لا حنلا ولا لسر
وانا لا اناشده بمها امر هذا النور اعظم خطره و جلالة قدره واقامت لهذا المكان
حفظه من نافلة بلاد انهم وثقاتهم واطول له عماره ما قدر واعليه حرصا على عماره هذا النور
وصيانه من اصناف الكفر والاعراف من سواها ناك امه تقال لها طبر سران وامه
الجنيم يعرفون قبلا و قوم يعرفون بالكثر كثير عدوهم والبراز ونشروا وعبرهم
وكل كل صنف منها ولاي حفظ مركز من بلاد المراكز وهذه المدينه اعني باب
الابواب و درر سكران وعسك و ظها فرضه حرجان وطبرستان والديلم والحل وموان
وبها رعمان و برقع منها من انواع الرمن انواع شتى وحبها ما الى الاسلام
على ساحل البحر وسما في عرف بالمسقط و بليه بلد اللكر و هم امه تيره دو وخلق
واجسام وضياع عامه و توره ما هولده و بها الحرار و يعرفون بالجناسه و فوقهم
الملوك و دو كالم اثناف م الاكثره و المهان و منهم و من الباب بلا طبر سران هم نيك
الصفه من الناس و الاكثره الا ان اللكر اكثر عدد اذ اوسع بلدا و فوق ذلك بلاد و ليس
بكوره تيره و على ساحل هذا البحر و در اقطمه سدسه الشار و ان صعبه تيره الرشايق
فوقها رستان و مختلف و در اذ كضباع الجبل و سرور الى حد باكه و در سو
واللكر و مجمع النهرين ك اللزار حلف ذلك و بها قلعه تيره حصنه بلكر
ان هذه القلعه عيون حراره و هي مسعه جلا و اما نعلين فانها مدينه
دور باب الابواب في الكبر عليها سور من طبر و لها بلبه ابواب و هي حصنه
جلا و بها حمامات حمامات طبر و بها ما وها سحر من عيون بار و ليس باران مدينه
اكبر من بر دعه و الباب و نعلين و اما دسل فانها تيره حصنه و بها
دار الاماره بار مدينه كما ان الاماره باران في بر دعه و لهم صنع سمي الفرمز

مدن ارمينية واليران وادربجان

فلا حفاها في صورة واحده وجعلناها اقلها واحدا والذي يحيط بهما على المشهور الجمال
والايليم والبر وسور في حوز الخزر والذي يحيط بهما على المغرب حوز الارمن واليران
وسى من حوز الخزر والذي يحيط بهما على الشمال الايران وجمال القنوس والذي يحيط
بهما على الجنوب حوز العراف وسى من حوز الخزر فاما ادربجان فان مدنها الكبرى
اردوباد وهي ثلثا من سطح مثلها وعليها سور وعليها ابواب والغالب على بناها الطين
وهي خصه الاستعمار لشبه الرسا وسور الخور وبها جبل خور وسبحر سمي سبلان مرتفع
جلا لانفازة السليج صفا وشبا ولا يكون بهذا السليج عمارة وبلي اردسل في النهر مرانغ
وكانت على ما هي المعسكر ودار الاماره وهي نزهة حيا حصبة لشبه البساسير وبلها في النهر
ارميه وهي شبه الخبز والحصبة على شطع عين السراه وورد عه لشبه حوانا تورا كثر
من فرسخ في فرسخ وهي نزهة خصبة ولهم فاليه سمي الزوقال في بعد من العباد اجلو الطعم
اذا ادركت وفيه مراره قبل ان يترك وسور عرس عجيب وارنتم لشبه وعلى بلده فراسخ
من يورد عرس النور ورتفع من سمي الدرافق والعصب وهما سمي كان مفضلان على سائر
لحنا من النهر كسلك النواحي وعلى باب يرد عرس سور عظيم في يوم الاحد وباب الابواب
مدنه على البحر في وسطها مرسى من البحر قد بنى على حافة البحر سدا من حصى ورضاقا يدخل
السفن وجعل المدخل ملتويا وعلى هذا الفم سلسله ممدوده ولا يخرج المرب ولا يدخل الا باذن
وهذا السدان من صخر ورصاص اما باب الابواب على حوز طبرستان هي مدنه
تكون اجبر من اردسل ولهم روع لشبه وثمار دليله الاما حلب البهمر وعلى املانه سور من
الحجاره ممتده من الجبل طولها ثمانية عشرين فرسخا على جبلها التي ناحية من المسلمين
للا روس الطرقة وصعوبه المثل من بلاد القفر الى بلاد المسلمين ومع طول السور قد مدت
قطعه من السور في الحوشية انف طولها ثمانية فرساق من يقارب السفر الى السور على انها
محمية البناء ونهه الاساس من بنا انوشروان وهي اجرة الخور والحلبه لشبه الاعدا الذين
وذهبوا بها من ام سني والسنه مختلفة وعداد لشبه والى جنبها جبل عظيم يحج عليه
حطب لشبه في كل سنه لشعلوا من النار ان احياوا اليه فملاوا اهل ادربجان و ارمينه

صورة بلاد السند (1)

١٩٤ (2)

خرقار

(5) *الهند*
(6) *الهند*

(3) *الهند*



(23) *الهند*

(54) *الهند*
(55) *الهند*

مرحطان ومنها الى سد مرحله ومن سد الى به مرحله ومنها الى مصر قدر مرحله
 ومن كبر الى رماسل ست مراحل ومن رماسل الى قسلي مرحطان ومنه الى اللاسل اربع
 ومن المنصوره الى اللاسل ست مراحل ومن المنصوره الى الملتان اثنى عشر ومن المنصوره
 الى طوران خمس عشر مرحله ومن المنصوره الى اول جلا بلده خمس مراحل ومن اللدهه الى البدر
 نحو خمس عشر مرحله وطول عمل مكران من سد الى قسلي وصدان نحو اربع عشر مرحله ومن الملتان
 الى اول حدود اللسان المعروف بالسبع نحو عشرين مراحل ويصاح الى عبور مهران
 اذا اردت بلاد بلدهه ومن سد الى المنصوره ثمان مراحل ومن سد الى الملتان
 عشاره نحو عشرين مراحل ومن المنصوره وسوقاهل ثمان مراحل ومن قاهل الى ثمانه اربع
 مراحل وكثانته على نحو عشرين من البحر ومن كسانه الى سوربانه نحو اربع مراحل
 وسوربانه على نصف مخرج البحر ومن سوربانه وسندان نحو خمس مراحل وسندان
 وصهور خمس مراحل ومن صهور وسيليب خمس عشر مرحله ومن الملتان وسيد نحو خمس
 ومن سيد الى الروذ ثلاث مراحل ومن الروذ الى ابري اربع مراحل ومن ابري الى دلاي
 مرحطان ومنها الى المنصوره مرحله ومن اللاسل الى البدر اربع مراحل ومنه الى كاتري
 مرحطان ومن قاهل الى ملتان نحو اربعه وثمانين المنصوره وقاهل وهي على مرحله
 من المنصوره واما انهارهم فانهم يعرفونها ان بلغوا ان نجرجه من ظهر جبل خرج
 منه بعض انهار نحو نسطهم مهران على حد السند الروذ ساحه الملتان ثم على المنصوره
 حتى ترفع نحو سر في اللاسل وهو نجر كبير جدا يقال ان فيه تسع دماء النيل
 واثني عشر وجره مثل جريه وترتفع على وجه الارض ثم تصب في روع عليها قتلما
 ذكرناه من ارض مصر والسند رود من الملتان على نحو ثلاث مراحل وهو
 نجر كبير عذب وقلبه يفرغ الى مهران ومكران الغالب عليها الوادي وهي
 قلله الانهار جدا ولهم ما من المنصوره مياها الى مهران
 وسلوه صوره بلاد السند

وكتب هذا الصنم قصر مبنى في اعمر موضع سوق الملنان من سوق العجايب وصفه الصفار
 2 ووسط هذا الفضة والصنم فيها وحوالي القبة سوت بسنتها خدم هذا الصنم
 وضرب كفة عنده وليس بالمثل من الهند والسند الا من يحذون الا وان غيرها ولاي الا من
 هم في هذا الفضة مع الصنم وهذا صورة على خلقه اسنان من ربع على راسه من حصو واجتر
 والصنم واللسن جميع بدنه جلا اشبه السخيان الاحمر لا يقهر من جنته الاعنائه فمنهم
 من يزعم ان خشبه خشب ومنهم من يزعم انه من غير الخشب الا انه لا يترك بدنه ينشف
 وعنايه جوهرتان وعلى راسه اكليل ذهب من ربع على ذاك الكرسي ولا جعل راسه على
 ركبته ولا فاض اصابع كل بدنه في الخشب اربعة فاذا افضدهم الهند للحرب وانرا عهلا
 الصنم منهم اخرجوا الصنم واظهروا السوه واجرافه صرعون ولو لاذك لخرتوا الملنان
 والمنصوره اخصب منها وخارج الملنان على نصف فرسخ اسمه لثوره وهي محسرة الامير
 لا يدخل الامير منها الى الملنان الا في الحججه ترب الفيل ويدخل الى صلاه الحججه واميرهم قوشي
 ولا يطبع صاحب المنصوره اجرا الا انه خطب للخليفة واما هند فهو مذنبه
 صغوره وهي والملنان عن شتره من مهران في كل واحد منها وسن النهر في سجن وما دم من
 الابار ومدنه الرود ودارب الملنان الكبير عليها سوران وهي على شط مهران وهي من اج
 المنصوره والسرور مدنه من الاسباب والمنصوره في نصف طرفيها ومن صمو الى
 فامهل من بلاد الهند ومن فامهل الى مكران والبلده وما ورا ذلك الى حد الملنان في كلها
 من بلاد الهند والبلده هناك كالماده ذى اهل الملنان الازر والمناذر والعال عليهم
 لسان الفارسيه والسند به وكذلك المنصوره ومكران ناحيه واسعه عرضها
 والعال عليها المقافور والخط واكثر مدينه مكران المبرون وقد اسلم مدنه كباره
 ولسن بها جبل وهي في بويه وهما محارر بالدهه واكثر زروعه مباحس ولهم ثروم وهو اش
 وهي باحيد حصنه وابل هو اسم رجل يعلى على هذه الكوره ونسب اليه واما
 مسافاتها فمن تيز الى تيز نحو خمس مراحل ومن كيز الى مروز من حطان ومراراد
 من مروز الى تيز مكران وطرفه على كبر ومن مروز الى حرد ثلاث مراحل
 ومنها الى واسك ثلاث مراحل ومن واسك الى الفطه هو ثلاث مراحل ومنها الى اصغفه

الحجر مرجه ومن سهر وا الى رر سب لب مراحل ومرر رر سب الى بارم بله
مراحل فهك حوامع المت اوان بكرمان ه و سى ح لك كله خر فارس وعوسه
كرمان ومفاره سحسلا و اعمال سحسان وسما لها بلاد الهند وحنوسها مفاره ما
من مكران والعص و من وراها خر فارس وانها صار بحر فارس وخط سى و هك
البلاد والحنوس من ورا هك المفاز من اجل ان البحر عند من صه صمور على الشرى
الى نهر مكران ثم يحطف على هك المفاز الى ان يهوس على بلاد كرمان و فارس ه
واما بلاد الهند وما صنابقها مما قد جمعناه في صورة واحده وهى بلاد
الهند وسى من بلاد الهند ومكران و طوران والبلده ه

ومدار الهند المنصوره والاسل والسرور والوى وارى وبلوى والسواهى
والنهرج وبابيه ومكانى وسدوسان والرود ومدن الهند امهل
وكينانه وسوباره وسندان وصيمور والملائان وخذرود وسميد
ومن كينانه الى صيمور من بلاد بلهار بعض ملوك الهند وهى بلاد الكفر الا ان هك بلاد
فيها المسلمون ولا تلى عليهم من قبل بلهار الا مشيم وبها مسجد للجمعه ومدنه بلهار الكبرى
تسمى بها ما بكر وله مملكه عرضها والمنصوره مدنه معادها في الطوك والعرض
تحو مبل و مبل ويحيط بها حبلج من نهر مهرا ن واهلها مشيمور وهى مدنه بها جبل
وعصب السكر وبارض المنصوره ثمرة على ورا النجاج سمي اللبونه حاضرا جدا
ولهم فاكهه تشبه الخوخ سمونها الا نيج واسعارهم رخيصة جدا وزيمرى اهل
العراف الا ان رى ملوكهم تقارب رى ملوك الهند من السنهور والفر اظون ه
والملائان مرسه حوضف المنصوره وبها صنم بعظمه الهند ويحج اليه من اقاصى
بلادها وسعرب الى الصنم في كل سنه بال اعظيم فهو على لب الصنم والمعلمين به تمام

واما المسافات من جرد فان من السرحان الى سنناو الرسا
من جرد فارس من السرحان الى كاهوز مرحطس ومن كاهوز الى حساباد نحوامن
فوتخبز ومن حساباد الى رسا والى سنناو نحوامن مرحطه ومن السرحان الى الرودان
مما الى فارس الى ممدار بعد فراسخ ومن محمد الى كردان فرسخ ومن كردان الى
اناس مرحطه لسهه ومن اناس الى الرودان من جرد فارس مرحطه خفنهه ومن السرحان
الى رباط السرخان منزل ومن السرحان الى جرد اول مرحطه منها السامان ويعرف
بجو هسان ومن الساعات الى بهان مرحطه خفنهه ومن بهان الى حساب مرحطه ومن
حساب الى عسرا مرحطه خفنهه ومن عسرا الى كرعوز فرسخ ومن كرعوز الى اسرحله
ومن دار حبر الى كمر حله ومن السرحان الى حروف الى سنت على طرف البحر الى
سروسان فر يعطف عن كنهك الى قومه الخور مرحطه ومنها الى حروف مرحطه ومن
حروف الى جبل العضمه مرحطه ومن السرحان الى حصص منها الى وردس مرحطس
ومن وردس الى ما هانن مرحطه ومنها الى حصص ومن السرحان الى وردس منها الى
وردس مرحطس ومن وردس الى جرد مرحطه لسهه ومن وردس الى حد المفازه
مرحطه ومن وردس الى المفازه منها الى برما شير مرحطه ومن برما شير الى القرج على طرف
المفازه مرحطه ومن وردس الى حروف مرحطه ومن حروف الى فارس منها الى معول
مرحطس ومن معول الى ولا شرد مرحطه ومن ولا شرد الى السورقان مرحطه
ومن السورقان الى المرقان مرحطه ومن المرقان الى جبروقان فرسخ ومن جبروقان
الى كسنان مرحطه ومن كسنان الى جرد مرحطه خفنهه ومن جرد الى مارد
مرحطه خفنهه ومن حروف الى هوموز سيرا الى ولا شرد ثم بعد ذلك منها الى سارل
الى كردس مرحطه لسهه ومن كردس الى هرديان مرحطه ومن هرديان الى الموقان
مرحطه ومن الموقان الى هر موز مرحطان الطر من هر موز الى سهر و اعلى

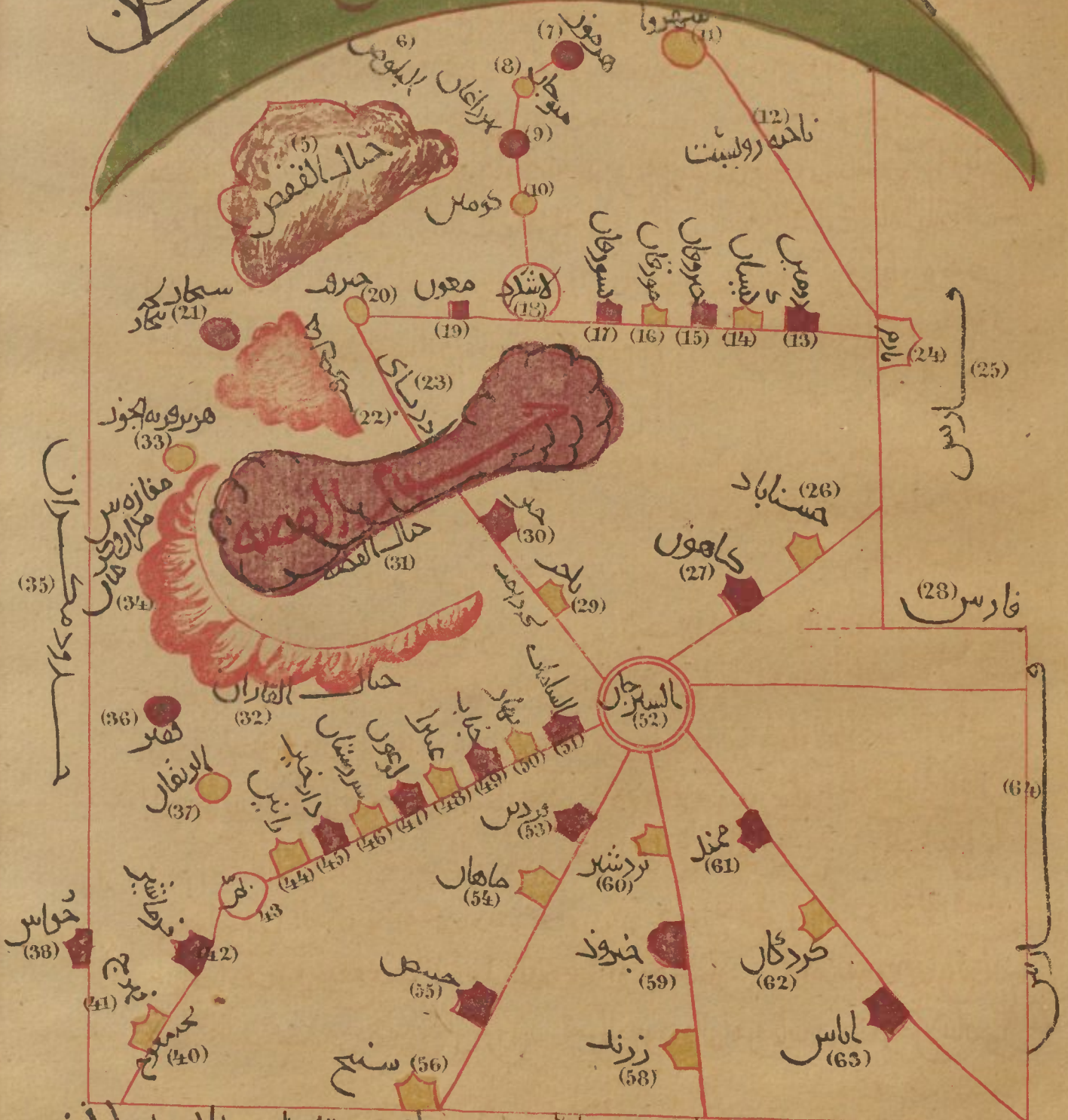
صوره كرفان

Tab. X
(Pag. 74.)

صوره جرف فارس

سلطان (3)

تاجكورا (2)



مفازة كرفان و سجستان (39) (57) (65)

من النخيل والرطب والجوز والابزنج وما وهم مهر ديورود وهي حصبة وزر وعظمي
واما ثم فان بها خنلا ولها قري كثيرة وهي ارض صواض حبوب ولها قلعة منبعل
مشهورة وهي 2 امدنه وبلدته ثم بلده مساطل للجمعة احدها في القلعة والباقي للجمعة
والثالث الخوارج وفي هذا المسجد بيت مالهم للصدقات ويسمى انما قتلوا الا ان لهم
سارا وكارح مدنه صعبه وعامة حسنتها النرجس والسوسن وحظهم
كله من الاس واما السرخار فيا هم من القتي 2 امدنه ورساتقها من الابار
وهي اكبر مدنه بكرمان وابنتها اراج لقله الخشب بها والعالي على اهلها مذهب
اهل الخراف والعالي على اهل حرف الراي والعالي على اهل الروديار وهو
توهسان الخغام والبلوصان والموخان التشتع ومن خط معون الخناجعه من مور
برقع النبل والحموز وفيه وخطل منها الى الافاق وبها جبل القاسد السجري وقصبة الخمر
والعالي على طعامهم الازره وبها جبل كثير حتى يباع بها وسائر حروم حرق
المرمانه من بدرهم ولهم سنة حسنة لا يرفعون من مورهم ما اسقطته الروح فصبر
الى الصغرى من النور 2 المعاطم اياها اكر ما نصير الى الارباب وليس عليهم فيها الا
العشور للثاقل مثل ما بالبحر واما ناخيزه وبسبب فانه بلا قنف والعالي
على اهلها اللصوصيه وسهر واقربه على الخريها صبادور وانما هو من لمن
اراد ان ياكل من فارس الى مور وليس بها منبر ولسان اهل ليمان الفارسيه الا ان
المعص لهم مع لسان الفارسيه لسان اخر ويرفع من ثم سار وخطل الى الافاق
ومن ناحية زرنند ويرفع من طار معرفة خطل الى فارس والعراق والخواص انما
هي حوام من ميل البراري وهم يادبها صحاب ابل ومراعي ولم احصاهم يزلون بها
ولهم جبل كثير ويرفع منها الناسد الذي يخل الى سحستان واما يهوده فان العالي
عليها الاراهم ولا سمعوا من الهلوش ولا ساس من اليهود والامم وما سمعهم العوص ولا سمعوا بها

امام نبي اسمه كلها لا بعد رعليه سر وداوا اسر من الف مصر فلما اول الامر سوا العباس
 اسلموا واثنا عشر ذاك في منقصد بك ابام السجزيه فاطم يعقوب وعمر انا البيت
 روساهم وملوكهم وانطوا ملك الجبال من عتاتهم وهي احصب من بلاد الفصرو بها
 معدر حديد واما جبال المعادن فهي حال بها فضه قند من ظهر حرف
 على سبع يعرف بدرمالي الى جبل الفضة من جليل ودرمالي هذه سبع حسب
 عام بالناس والفري نرهه حرا وحروم كرمان اكثر من صرودها ولعل صرودها
 نحو الربع وهي ممالى السرحان مع احوالها الى جهة فارس والمقاره والى ممالى بحر والجزوم
 فيها من حر هرموز الى حر مكران وحر فارس وحر السرحان فيقع اصعافها هرموز
 والموعار وحروف وحال الفصرو دست نرون وسب وممالى اصعافها من اطلان
 والرساس وكذلك بحر واما في اصعافها الى المقازه والى حرمان والى الحصر
 والعالم على اهل زمان تحافه الجسم والسيره لعله البحر والسب بعد حروف ونهر
 ممالى المنزوي من الصرود وممالى المعرب حروف صرود يقع بها النواج ممالى
 جبل الفضة الى درمالي الى نسر على حرف وكذلك وجه حل فارس ونهر
 حرف موضع يعرف بالمجار وعامه نواله حرف منها والنواج جبل البها ومن
 دردماري وحرف نهر يعرف بلوز وذي له وجه وجرى مثل نهر نهرى الصرود
 لا سب طبع احط ان نزله امنتوقا على رجليه من بلاد الحجاره وهو معدار ممالى نهر
 ربحي ربحي وهرموز انها هي مجمع حجاره درمان وهي برضه البحر وموضع السوف
 ومسبح جامع ورباط ولسر بها نهر مسائر وانما مسائر النجاره رسا تبها ممالى
 في الفري وبلادهم نهر النخل والعالي على رر وعلم الازره واما حرف فان
 طولها نحو ميلين وهي مخرج خراسان وحسبان وجمع فيها ممالى نهر الصرود والجزوم

السرخان وبنو وما من حريف وبنو مدينة هروم يعرف بقرية الحور وما من السرخان
وفارسان ما من وكرخان وبنو وما من السرخان وبنو فارس الى حدود دار الحرد حسا باد
وكاهوز ومن السرخان الى ما يلي المعارة نلاحيه بنو برما شير وبنو سراج سراج الان سراج
وسط المعارة وينقطع عن حدود كرمان وان كانت مضمونه اليها وصور ماها في مفازه
فارس وكرمان والحواس الان بعضهم بنو عمال حواس من عمل سحسان بصور ماها الى اخر
حدود كرمان وحول جبل تارين الى الريان ومدنه سدر وجومه هو هسان الى عامر
ما يلي هروموز وحريف مدينة لومير وبنو راعان وبنو خبان واما سهر وافلوس
بها منبر هذا ما علمته ومن مشاهير حالها المنبعه الففص وحيال النادرين وحيال
معدن الفضة بلاد كرمان بنو عظيم ولاخر الاخر فارس الان حبان من خراسان حريف
الى هروموز سمي الحمر فدخل فيه السفر من البحر وهو ما لج و2 اصعاق ملاز كرمان مفاوز
كثيرة وليس اتصال عمادتها مثل اتصال عمارة فارس وحيال الففص هي حبال
جنوبها البحر وسما بها حدود جبرفت والرودمار وهو هستان الى غانم وسرقيها
الاحواس ومعاره من الففص وكرمان وغربها البلوص وحدود المنوجان وبنو هروموز
وبالانها سبعة اجبل وبها جبل كثيرة وحصب من زروع وضرع وهي حبال منبجه ولك
جبل ريس هم ممسكون تحت السلطان عليهم حرا به يستكفون بها وهم مع ذلك يظفحون
الطريق عامه كرمان والى معارة سحسان والى حد فارس وهم رجاله لا دواب لهم والغالب
على طفتهم النجافه والسبه ومام الخاق وبنو عمون انهم من العرب ويوصفون ببلادهم ان بها
من الاموال المموجيه والادب ما كبر عن الوصفه واما البلوص فانهم
سبح جبل الففص ولا نجاف الففص اجلا الامر البلوص وهم اصحاب نعم وسوز سحر
مثل البادية ولا سطور الطرب ولا سادي بهم اجل واما حال الفار و2 سحه
اخرى واما حال النادرين فانها حال حصه بها اسكار بلا الصرود ونفع فيها
السروج وهي حال منبجه واهلها لاسادي بهم اجل وطرن اهلها على البحر سبه

الى سراف ٤٥ ومن سرار الى النوحان ٢٨ ومن سرار الى نرد عم ٧٧ ومن
 سرار الى نوج ٢٢ ومن سرار الى جيبا با عم ٨٤ ومن سرار الى جهرم ٤٢ ومن
 سرار الى ارجان ٤٥ ومن سرار الى سابور ٤٢ ومن سرار الى حومه ٤٣ ومن حور
 الى رارس ٢٤ ومن سرار الى بحر ١٢ ومن مهر وبار الى حصن كرخان وهو طول
 المسافات فارس على البحر حومه وسر وسجنا واللى خط بالعمارة من حد كرمان
 الى حلاصفهان ٤٥ وسجنا حربي واللى خط به العمارة من حد وكرمان الى حلاصفهان
 من رودان الى انار ١٨ وسجنا ومارا الى مخرج ٢٨ وسجنا ومن مخرج الى نده ٤٥ والى سرج
 حنة الى مبيد عنتم ومن سدا الى عمده عسع ومن عقلة الى باس ٨٤ ومن باس الى اصفهان ٤٢
 ومن رودان الى باس ٨٣ وسجنا ومسافة الحد الذي على كرمان من مد السيف من الان حصن
 رغاوه الى ان سمي الى بارم من سدا على رودان حتى سمي الى برته خراسان مثل ما من البحر
 على خط سرار الى ان سمي الى مغازه خراسان وهو مانه وعسور وسجنا والحد الذي على
 حورسان ومهر وبار حتى سمي الى ارجان وبلاد سابور والسردر الى ارجان اصفهان
 نحو سس فرسخاه واما حد كرمان فان سرها ارض من حوران ومغارة سمران
 والبحر من ورا البلو من وعرضها ارض فارس وسما لها مغازه خراسان وسجنا وحسبها خراسان
 ولها حد السرجان دخله في حد فارس مثل الكرم وما على البحر بقوس

صفته بلاد كرمان

ولها ارضها صرود وجروم وصرودها بصير عرض صرود فارس ٤٥ البرد واللس ٤٥ جرومها
 سي من الصرود و٤٥ صرودها بما عرض بعض الجروم واما ما نفع وها من المدا والمعروفه
 هي السرجان وحرف وجرموز ٤٥ اضغاف ٤٥ كما من فارس وحرف
 مدسه وجرموز بعضهم انها ليست من كرمان ومدنه كسسان وجرموز ومار ومار
 والورقان ولا سكرز ومعون ٥ ومبايلى حير الى السرجان بلح ومبايلى


سجنا
وهو طولها

السوفيان اربعة وسور فرسخاه الطربوس سبوا الى يازم من سبوا الى جان منهم
قره من سبوا انكهر جان سبعة ومنه الى خورستان مدينه تسعه ومن خورستان الى
ميراب يعرف بالرباط تسعه ومن الرباط الى تورم اربعة ومن تورم الى مسامد سته
خمسه ومن مسامد الى طيسان مدينه اربعة ومن طيسان الى حومه المستبحان مدينه سنه
ومن المسبحان الى الدراكان مدينه اربعة ومنه الى داراخر مدسه فرسخ ومن داراخر
الى زم لاهلك مدينه خمه ومن زم الى سبوا ورسبا وخم ومنه الى فرخ ماسه
ومنه الى يازم اربعة عشر فرسخا فلال من سبوا الى يازم ما يور فرسخا ٥

من سبوا الى اصفهان من سبوا الى هراز مدينه ٩ ومنه الى ماس ٩ ومنه الى
كسا مصد ٩ ومنها الى جان قره عم ومن تار الى قصر اعر قره ٧ ومن قصر اعر
الى اصطخر قره ٧ ومنها الى جان اوبس قره ٧ ومنها الى كره ٨ ومن كره الى خان لجان
قره ٧ فواسخ ومن جان لجان الى اصفهان ٩ وحد فارس الى حلان وسبوا من سبوا
الىها ثمان فرسخا فلال كمن سبوا الى اصفهان ثمان وسبعون فرسخا من سبوا
الى ارجان من سبوا الى حومه ٨ ومن حومه الى حلان عم ومنها الى الحواره قره ٨
ومنها الى الكركان ٨ فرسخ ومنها الى النوخان ٩ ومنها الى الخوروان عم فرسخ
ومن الخوروان الى درجد عم فرسخ ومن درجد الى جان عماد عم ومنها الى سدك قره
٨ ومنها الى قره العقارب وهي هبب عم ومنها الى راسر عم ومنها الى ارجان
٧ ومنها الى سو وسلسل ٩ وراكمن سبوا الى ارجان ٥ فرسخا
المسا فبالسبوا من اطلال الكبار بفارس من مسامد الى داررس ٨ فرسخا
ومنها الى حهم معس فرسخ والى داررس ٨ ومن سبوا الى اصطخر ٢٢ فرسخا
ومن سبوا الى كوار ٥ فرسخ ومن سبوا الى خور عسرون ومن سبوا الى مسامد ٢٧
فرسخا ومن سبوا الى البضا ٨ ومن سبوا الى داراخر ٥ فرسخا ومن سبوا


المسافات من سمرقند الى سمرقند

من سمرقند الى كوه قربة خمس فراسخ ومن قربة الى خرجه فراسخ ومن خرجه الى طوار علويه
وهي مستقيم بها مائة سنة فراسخ ومن كلوان الى السجستان اربع فراسخ ومن السجستان
الى طوار جور مائة سنة فراسخ ومن جور الى دشت سورا بخمسة ومنه الى خان ازاد
سنة فراسخ خان وهي صحرا قدرها مائة فراسخ كلها تراب من خان ازاد مرد الى كبريد
قربة سنة فراسخ ومنه الى قربة سنة فراسخ ومن قربة الى راس العقبة سنة ومن راس
العقبة الى بار در خان سنة ومن بار در خان الى بركانه اربعة ومن بركانه الى سمرقند سبعة
فذلك من سمرقند الى سمرقند مائة وستون فرسخا ٥ من سمرقند الى تبه وهو طريق خراسان
من سمرقند الى الملاقاة سنة ومن الملاقاة الى اصطخر سنة ومن اصطخر الى سمرقند اربعة
ومن سمرقند الى كهنك مائة ومن كهنك الى قربة مائة ومن قربة الى ابرقويه اربعة
ومن قربة الى قربة الاسد مائة ومن قربة الى قربة الجوز سنة ومن قربة الجوز الى قربة
المجوس قربة سنة ومن قربة المجوس الى مائة مائة حومه مائة ومن قربة الى مكان
سمي الحرس مائة ومنها الى كنه مائة وهو اخر عمل فارس فذلك سبعة وثمانون فرسخا
من سمرقند الى ختانه من سمرقند الى خان الاسد وهو على نهر السدان مائة ومن
الخان الى دسب اربعة ومنه الى تيره قربة اربعة ومنها الى مدينة كازرون
خمسة ومن كازرون الى ابرقويه اربعة ومنها الى ختانه اربعة فرسخا
من سمرقند الى السرحان من سمرقند الى اصطخر اربعة فرسخا ومنها الى رباد آباد
قربة مائة فراسخ ومنها الى كلودد وهو مائة مائة ومن كلودد الى جوبانان قربة
وبها حيرة سنة ومنها الى قربة عبدالرحمن سنة ومنها الى قربة الاسد مائة سمي
النود خان مائة ومن الاسد صاهك الكبرى الى مدينة مائة ومن صاهك الى رباط
السرفقان رباط مائة ومن رباط السرفقان الى رباط سنت جمع ثمانية ومنها الى
السرحان اربعة رباط السرفقان وبعدها اربعة رباط فذلك من سمرقند الى حيد



(6)

(4)



رود خوزستان

مسجد

المشرق (100)

رود خراسان (114)

فمن ذلك
الورد الخ

سائر حشيشه وشفل الخ

فمن ذلك الخ والورد والبن والسنام ومصر والمغرب وخراسان وولا يرفع من غير جود
 ما هو اجود الا ان معظم الجهاز منه ويرفع لحدود ما اطلع وما المصنوع الذي لا يعرفه
 احد بل يدعي حور وما الرعمان المرشوش وما الخلاف الذي يفعل على حشيشه في سائر
 الملائك وورفع في سائر الادهان التي يفضل على سائر ما في البلاد الا التي للنبساح
 والخيزري فان الذي بالكوفة يعمل اجود ويرفع من سائر بلاد رور ساب تبارك للسلطان
 في ذلك من طراز ويرفع من فستق الوشي والسنعوي والسوسجورد ويرفع
 من جهرم ساب الوشي المر رفع والبسط والمصليات والزالتي ويرفع من نرد ساب
 نظر ويحمل من سائر امنعه البحر من العود والعبر والناقور والخواهر والخيزران
 والعاج والانسوس والفلفل والصدك وسائر الطب والادويه واهلها السراهل فارس
 وهم الغالبون على الحركة والادوية التي تحمل من ارجان هو في غيره الا السيلان
 الذي يكون بالاحسا وهجر فانه يوقفه وبلاد الخرد سمي في الحدائق الذي يخط بالبلد
 لا شوك فيه ولا عظم ولا فقا وهو من الذ السموك ويرفع من قرية بدار الخرد المومباي
 الذي يحمل الى السلطان وهو غار في جبل ولا وكل به من حفظه تنقيح في ذلك سنة
 وقد معروف وقد استجمع في نقره بحر هناك وقد اجتمع المومباي في اسفله فاذا
 جمع كان مثل الرمانه في حجم مثلها يعاق السلطان ويخصص للذي عصره في الشيء البشير
 منه وهو المومباي الصم الصمح وناحية دار الخرد حمال من الملح الاصفر والاشرف
 والاصفر والاصفر والاصفر تحت من هذه الحمال موابد وعير ذلك والملح الذي في سائر
 الملائك هو باطن الارض او ما الحمد وهذا هو ملح ظاهر وبلاد الخرد ذهبن
 رار في ليس مثله ويحمل من كوره اصغر ساب فنظر ربيع جدا الى السلطان
 وان روع احد احد حراجه وان لم يزرع لم يوظف حراجه هـ
 تيلوه صورده فان سن

حصن الجحش وجور بر له عظيمه على باب البلد مما يلي سباز قد اكبر على قعرها قدر
 نحاس عظيمه خرج من تقبه في اعلا تلك القدر ضيقها ما عظيم لسبب في سباز راى
 العبر ان منزل لك على لثربه خرج من تلك التقبه على ضيقها ونسب ارفوة تلك
 عظيمه من ماد برعم قوم انها ماد فرود من كعبان الهى او قد ما لا برهم عليه السلام
 وهذا خطا لان الصحيح في الاخبار ان فرود كان مقما سابل وذلك لصلوك النحاس
 مثل الفرس ويكوره ارجان يعرفه تقال لها صاهوك العرب يربند تراهلها امام
 امخنو واقرها بالمتقال والارسا فلم تقفوا منها على عمق نفور منها الا هو كله
 ما بعد ما يدبر الرجا وسعى ملك العربيه . ويكوره رساق الرسا وربه يعرف
 بالهند خان فيها من حبلين خرج منها دخان فيعول حرها لاسهنا لاجل ان يعرفها
 واذا طار منها طاب بسقط منها واحرق وشدت بر من فربه فيها اهل تلك
 يسبون الى السجود حتى عنهم اشيا فضيحه وعند باب سباز عن ما سربه
 للناس ليسه الجوف فمن سرب منه قد جا اقامه عكشا ومن از داد فلذلك قدح
 مجلسه وناحيه كام فرور فربه يعرف مورجان من حبال شاهقه فيه
 كهف فيه حروق في سقف هذا الكهف ما ان دخل رجل حرج ما يلقى رجلا وان
 وان دخله الف رجل خرج بعد جلتهم به طرما الى الجزر فيزعم الناس ان عليه طلسم
 وعلى باب ارجان مطره عظيمه جلا وناحيه النوان ظير احمر كالسلاو وكل
 للس منله وناحيه جناب في البحر كان يعرف بخارك معدن اللولو وناحيه سباز
 رجان يعرف سوسن من حبر ورقه مثل ورق السوسن وداخله مثل عسل البر حشر سوا
 وناحيه ادين نازما عراب يعرف بنهر احسن اذ لم غسلت به الساب حرج خضرا
 وندس ناد من حمالها فربه سمي بو فيها عبر ما قال انه يعرف بانوع السح عليه السلام
 سداوى به من العسل والعبر ويقال انه ربا حمل منه الى حلاود الصبر لا سنها وداستعمال
 الناس اياه فسا به الناس من حراسان والبلاد النابيه ه ما برمع من بلاد فارس

اجلهم عامه عمره في البحر ولقد اعطوا من ذلك خطا خزينا حتى ان احداهم ليلبع
ملكه اربعين الف دينار في عشرين سنة ولا يمتز لياسته من لباسه بحيره واما اهل
كازرون وسوا وغير ذلك منهم اهل بخارات في البر ولقد اعطوا من ذلك خطا خزينا
حتى ان اهلهم ثلث السلع ملكه اموال العظيم وهم اهل صبر على الغربة وحرص على الجمع
وفهم البسائر الظاهر حيث كانوا واحبر بعض الثقاة انه حصر البصره سنة عشرين
فوردت لسب النجار من عمان انه وقع بها حرتي والرخ جنوبا واخرى في جحولت
سما ليا فاحرق لرجل يعرف باسم مروان من العبد السود سوى السمن اسي عشرين الف
نسيه واحسرو له من الامنعه والعظم ما لم يجد الا الكافور فانه احسرو له اربع
مائه بركة والبركه عسور وقرا واهل السواجل من سوا سيرا في المهديان
الى ارجان واكثر الحرم بعد عليهم مذهب اهل التصايفه البصره في القدر وافلهم
المعتزله واهل جهرم معتزله واهل جره شيعه واما الصرود فان شبران
واصطخر وسوا العال عليهم مذهب اهل الجامع على مذهب اهل بغداد والعال على
اهل فارس في الفتيان مذهب الخديت وهذا هو الحق في سوا سيرا واصطخر
اسه عماره عظمه الشان من صاوير واساطير وابنه بلكر الفرس انه مشي سليمان
برداود عليه السلام وان ذلك من عمل الخزيه هي شبيهه ابنته بعلبك وارض الشام ومصر في
العظم وشا جبر اصطخر النفاجه بعضها ماض وبعضها طو وبصره عبد الرحمن بن
عمقها وامان لسرو جافه القعر عامه السنه حتى اذا دار الوقت المعروف من السنه
شع منها ما يرفع على وجه الارض وخرى منه ما يدور حيا وينفع به في سعي الزروع
مورغور وشا جبره سا بور جبل ولا صور في كل ملك وكل مرربان معروف
في العجم وكل ما تورد من سدره السرار عظيم من موبد وغيره وساخ صورها ولا ي
وابا مهور وقصصهم في ادرج ولا حصص مط ذاك قوم سكان موضع بارجان يعرف

ويوجد شدة البرد في هذه وبيادها من طين وهي كسرة الجبل والسيحان سهل الخيل قليل
وتسمى سعب بوان مقدارها سبعين فرس ومياهه منضلة ولا غطب الا سجار والفواكه تلك
الفرى ولا تراها الا انتشار الحزاز يظلمها وهي اتر وسعب بفارس من الصرود ومسرة وحماه
ومهر وبان على البحر سديله الجرد بها نخل وسائر الفواكه والمياه والا هوبه
والنزبه ارض فارس مفسوم على خط من لذارجان الى النوحان الى خزه في على جرد
السف الى كازرون حتى عند على الرصوم ودار الجرد الى فرج وبارم وما كان من بلخه الجنوب
مخروم وما كان على الشمال صرود ونفع في جرد وبارم ودارجان والنوحان من كسره
ظاهرة في صوره فارس ونفع في الصرود اصطنح وعبرها من البلاد وعلى الجرد المدين
واما الصرود فان فيها ما تنسلخ من شدة البرد فيها الى الانسب عندهم سمي من الفواكه
سوى ازرع مثل الارز واما الجرد فان بها ما سلخ شدة حره في الصيف الى الانسب
عندهم سمي من الطيور واصح الهوا في الجرد وبارم ودارجان وبارم ودارجان وبارم
ما كان من هدير الخدين مثل سراز وفسا وكازرون وجوز وعزها وليس جميع قازن
اصح من كازرون ولا اصح ابدانا ونسره منها واما المياه فان اصح المياه بها ما كره
وارد المياه ما دار الجرد فاما الجرد فالغالب على اهلها خفافه الخافه خفاه الشعر وسمه
اللون واهل الصرود اكبر اجساما واكثر شعرا واشد بياضا واهل بلخه سمه
الفارسيه التي تكلم بها جميعهم ولسانهم اللبي كتب به العجم الكتب واما بلخه
المجوس فيهم بالفتلويه التي خراج الى نيسابور حتى عرفها الفرس ولسان العربيه التي بها
مكاتب السلطان والداوود وعامه الناس والامرا وخفاهم بصغر عن جها واهل
خراسان وفضائهم لا يلبسون خفا كسر ولا يلبسون نعطي الا دينر والكتاب
يلبسون الخف المنسراتلطف من خف السلطان ولا يلبسون قبا ولباس التنا والمملوك
والنجار ولباسهم واهل خفا التي لا يلبسونها واما بلخه فيهم فيوزي اهل العراق
وبالعون في خسر دورهم ولباسهم واطعمتهم والغالب على النجار مجبه جمع
الاقوال واما اهل سراز في السواجل فانهم يلبسون في البحر حتى انه راغاب

من ابرقوه الا ان لها مباحه كثيره واما كرد فانها اكبر من ابرقوه والخصب
وناهم طبر وهي نيره الاشجار والفضور والسر وواخصب منها وارخص شعرا
وهي كثيره الاشجار والسضا اكبر مدنيه في كوره اصطخر وسميت السضالان لثقله
بليض من بعد وبرى ساضها وانب معشر المسلمين يصدونها في فتح اصطخر وهي مائه
نارب اصطخر الكبر وساهم من طبر وهي مائه العماره حصبه جدا سفع اهل سراز
لمرثها واما كوره سابور فان معظم مدنها كازرون وجره والنوحان وانبها وانبه
سايه املدز من طبر وسنجانها الحجر والحجاره وهي من العراز والسعه والخصب
واشتناك الانبياء على النمام وكارر وراو ثوبا واكثر فضورا وليس جميع فادس
اصح هو اوزبه من كازرون ومباحهم من الابار وهي حصبه جدا واما كوره
دارا مجرد فان اكبر مدنها ساوهي واسعه اشوارع نارب في البر سراز
الا انها اصح هو اواو اشع انبه وناههم من طبر واكبر الخشب في انبياء انبياءهم
السر وواخصب وحيد وورين واسواقها في ريشها ونبها سابا الفواله وجميع
كوره دارا مجرد حصبه واما مدارا در ساور حره وانبها سراز سم سراف
وناهم بالساج وحشتمل من بلاد الرنج وانبيتها طنقات وهي على شفير البحر
مشدكه النسا نيره الاهل بالنعون في نقات الانبياء حتى ان الرجل من التجار
لسهو على داره بلس الف دينار واطب فوالهم من جبل غلهم سم حمه
وسراف اسد بك املدز حرا وارجان كوره الخبز بها جبل نيره وفواكه
وهي بربه نجره شهابه ونبها وسن البحر مرجه واكبر مدارا در سراز
بم بلها في الكبر مسام بلها في الكبر سراف ويلي سراف في الكبر ارجان
مع سابور واصطخر وكنه ودارا مجرد وجور وحسانه والسوحان والعدخان

اردشیر و فی وسط المدینه بنام تل الایکه بناه اردشیر و بقا لانه دار من الارتفاع
لحیث یسرف منه علی المدینه و ساقبها و می اعلاه ملت نادر و استندت حذاه
من جبل ما اصعداه كالفواره الی راسه مزیل ۲ مجری آخرو هو من حجر و حجاره و قد
حرب و استعمل الناس اکثره فی المدینه مباحه جاریه و هی ترهه جلا سیر الانسان من
چو کل یارب منها فرسخ فی ساس و قصور و اما شیراز میناها محمد بن الماسم بن ابی عقیل
بن عمر الحجاج بن یوسف الشعمی و سمی شیراز ستمها خوف الاسد و ذاک ان عامه
مدان بلد النواحی لجمالها الی شیراز و لا یخل منها الی مکان و انب معشر المسلمین
لما اتوا علی اصطخر لفقوها نزولوا بهذا المکان فجعل معسر فارس و هذه المدینه خوف
فرسخ فی السعه و لیس علیها سور و هی حصنه مشتیبه العماره و البنا کثیره الی اهل بها
سکنه الجیسن لفارس ابدا و دوا و من فارس و اعمالها و اما کازر بن مای مدینه مدینه
چو التلک من اصطخر و لها قلعه و هی بیاد حیره و من اجل اطلال التي کوره و اصطخر مایلی
خراسان کتبه و هی حومه سرد و ابرقوه و صاحب رمان البر و دار و هر من من
سوزمان هی ناحیه امنفهان کردم السرد و اما کتبه مای مومه سرد مدینه علی
طرف المفازه لها طیب هوا و ترهه و صحنها و لها رساتین و حصنه و ابنتها ازاج
بالطبر و لها مدینه محصنه حصن و الحصن بان من حرید و سمی احرها مای ابرد و الاخر
تاب المسجل لفریه من المسجد الجامع و جامه های الریض و مباحهم من القنی الی اهلهم
مخرج من ناحیه القلعه و فریه و به و بها معدن الانک و هی ترهه جلا و لها رساتین
حصنه کثیره اطیاه و القمار حمل منها الی اصفهان و جبالهم کثیره السج و النبات
و خارج المدینه ریسر ستم علی ابدیه و اسوا و تامه فی العماره و العالی علی اهلها
الادب و الکنته و اما ابرقوه فانها مدینه محصنه کثیره الرعمه و التلک
من اصطخر مشتیبه العماره و العالی علی نایها و بنا نرد الازاج و لیس حوالیها
شجر و هی حصنه رخیصه الاسعار و اما الروذان فانها فریه فی الشنبه

مُسَبِّعٌ وَحَيْطٌ بِهَا رَسَائِقُ وَقَوِيٌّ وَهُوَ تَوْرَةٌ أَمْصِطَرٌ وَخَبْرَةٌ مَدِينَةٌ أَرْدَنُ
 مِنْ كَوْرَةٍ سَابُورٌ طَوْلُهَا بِخَوْعِ عَسْرِ فَرَاخِجٍ وَمَا وَهِيَ عَذِيبٌ وَرَبَّهَا خَفِيفٌ حَتَّى لَا يَسْفِي مِنْ أَمَلِ الْإِلَافِ لِيلِ
 وَرَبَّهَا مُنْتَلِجٌ بِخَوْعِ عَسْرِ فَرَاخِجٍ وَخَفِيفٌ بِهَا الْفَرِيُّ وَالْعِمَارَاتُ وَعَامَةٌ سَمَكٌ سَبْرَانٌ مِنْهَا
 وَخَبْرَةٌ تَوْزَمِنْ تَوْرَةٍ سَابُورٌ تَقْرَبُ دَاوْرُوزَ وَطَوْلُهَا بِخَوْعِ عَسْرِ فَرَاخِجٍ إِلَى قَرْبِ سَبْرٍ وَهِيَ مَا
 مَلِخٌ وَفِيهَا صِدْقٌ كَثِيرٌ وَخَبْرَةٌ الْبَحْدَانُ مِلْجَةٌ طَوْلُهَا بِخَوْعِ عَسْرِ فَرَاخِجٍ وَرَبَّهَا
 مِنْ طَرَفِهَا الْمَلِخُ وَحَوْلُهَا قَرِيُّ الْكَلْبِ جَانُوهِي مِنْ أَرْضِ شَهْرٍ حَرَّةٍ وَأُولَاهَا مِنْ سَبْرَانٍ عَلِيٍّ فَرِيحِي
 وَأَخْرَافُهَا خَوْزِ سَتَانٌ وَخَبْرَةٌ النَّاسِ هَوْبَةٌ طَوْلُهَا بِخَوْعِ عَسْرِ فَرَاخِجٍ وَمَا وَهِيَ صِدْقٌ
 كَثِيرٌ وَطَرَفُهَا لَجَامٌ بِهَا فَصَبٌ وَبَرْدِيٌّ وَطَلْفَانٌ وَعَنْدُكَ مَا مَسْبُوعٌ بِأَهْلِ سَبْرَانٍ
 وَهِيَ تَوْرَةٌ أَمْصِطَرٌ مَنَاجِمُهُ لِلزَّرْفَانِ مِنْ رَسْتَانٍ هَزَارٌ وَهِيَ مَعْظَمُ الْمَدَائِنِ بِهَا
 أَمَّا أَمْصِطَرٌ فَانْ سَعْتَهَا مَقْدَارٌ مِيلٌ وَهِيَ أَقْدَمُ مَدِينٍ فَارِسِيٍّ وَأَشْهُرُهَا وَبِهَا دَانَ مَلُوكٌ فَادِسٌ
 حَتَّى حَوْلَ أَرْضِ سَبْرَانِ الْمَلِكِ إِلَى جُورٍ وَبِهَا مَسْجِدٌ يُعْرَفُ بِسُجْدِ سَلْمَانَ دَاوُدَ عَلَيْهِ السَّلَامُ وَعَلَيْهَا
 سَبْرٌ قَدِيمٌ قَدِيمٌ وَنَاوَهُمْ مِنَ الطَّبْرِ وَالْحِجَارَةِ وَالْجَبِّ وَفِي نَظَرِهَا مَنَاجِمٌ عَلَى بَابِهَا
 مِمَّا بَلِي عَرَّاسَانُ الْإِنَارُ وَالْمَنْظَرَةُ أَسَدٌ وَمَسَاجِدُ مَحْدَتُهُ وَأَمَّا سَابُورٌ فَهِيَ بَعْدَ
 أَمْصِطَرٍ كَأَنَّهَا أَعْمَرٌ وَاجْمَعُ لِلْبِنَاءِ وَأَسْرَاهِلًا وَنَاوَهُمْ كُنْبَا أَمْصِطَرٌ وَبِهَا مَنَاجِمٌ وَبِهَا
 الْإِنَارُ خَارِجُ الْمَدِينَةِ صَوَّحُ الْهَوَا وَآمَادَارُ بَعْدَ تَفْسِيرِهَا عَمَلٌ دَارٌ وَعَلَيْهَا سَبُورٌ
 عَامٌ حَيْثُ مَسَلُ سَبُورِ جُورٍ وَعَلَيْهَا حِدٌّ وَنَزَلُ الْمِيَاهِ فِيهِ مِنَ النَّزْلِ وَالْعَبُورِ وَهَذَا
 الْمَآخِشَانِ بِرَأْسِ خَلْفَةِ أَسَانٍ أَوْ دَابَةِ السَّبِّ عَلَيْهِ وَلَا يَسْبُورُهَا عُبُورُهُ وَلَا يَدَا عُبُورُهُ وَلَا يَدَا
 سَلْمٌ الْإِبْعَدُ شَبَّكٌ وَلِهَا أَرْبَعَةُ أَبْوَابٍ وَهِيَ وَسَطُ الْمَدِينَةِ حَيْثُ دَانَةٌ فِيهِ مِنْ حِجَارَةِ لَيْسَ لَهُ
 أَنْضَالٌ شَيْءٌ مِنَ الْحَبَالِ وَنَاوَهُمْ مِنَ الطَّبْرِ وَلَيْسَ بِهَا فِي زَمَانِنَا شَيْءٌ مِنَ الْعَجْمَرِ وَأَمَّا جُورٌ
 فَانَّهُ نَاهَا أَرْضِ شَبْرِ وَبَعَالُ أَنْ مَاهَا دَانَ وَاقْفَا كَالْحَبْرَةِ فَتَدْرُ الْمَلِكُ أَنْ يَبْدَى مَدِينَتَهُ
 فِي الْمَوْضِعِ الَّذِي يَطْفُرُ بَعْدَهُ وَبَدَى يَدٌ نَارٌ وَطَفْرُهَا كَفَاحِشَالُ فِي أَرَاةٍ مِيَاهُ ذَلِكَ
 الْمَدِينَةِ نَارٌ مِنْ حِجَارَةٍ فِي بَنِي ذَلِكَ الْمَدِينَةِ جُورٌ وَهِيَ مَدِينَةٌ قَرِيبَةٌ فِي السَّعْدَةِ وَأَمْصِطَرٌ
 وَسَابُورٌ وَدَارُ بَعْدَ وَعَلَيْهَا سَبُورٌ عَامٌ مِنَ الطَّبْرِ وَحِدٌّ وَبِهَا أَرْبَعَةُ أَبْوَابٍ مِمَّا بَلِي الْمَشْرِقِ
 وَبِهَا بَابٌ مَمَرٌ وَمِمَّا بَلِي الْمَعْرَبِ بَابٌ مَمَرٌ وَمِمَّا بَلِي الشَّمَالِ بَابٌ مَمَرٌ وَمِمَّا بَلِي الْمَجْمُورِ بَابٌ

ر على الاحمال بعضها فمما في التزم من از سلقه حفظي ه واما انهار فارس
 ما نهر طاب مخرج من جبال اصبهان نهر المرح من صب في نهر مسروان وهو نهر
 مخرج من حدود اصفهان فيظهر بناخنه السردن في حمة عان عند قرية سمي م مخرج
 من باب ارجان تحت قنطرة نهر فارس وخورستان فلسفي رساورد وور شهر مرفوع في البحر
 عند جلد سنتر واما نهر سير من مخرجها من جبل د سارا الذي ساحه دار رخ فلسفي
 فورك والخلاص حال م مخرج حتى يقع في البحر نحو جنابه واما نهر الشاذان فانه مخرج
 من لاجبه باز رخ وحواله احي يدخل بيبوك فلسفي رسا فان نهره م يدخل البحر واما نهر
 دو حيد فانه مخرج من جبال الجوردان فيقع في بحيرة دو حيد واما نهر الجوردان
 فانه مخرج من الجوردان فلسفي م مخرج الى البحر واما نهر رس م مخرج من جبال العلما
 حى م باربانان فلسفي في نهر ساورد م مخرج من نهر ساورد فمضالى توج ومنها الى البحر
 ونهر اخشن مخرج من جبال دارين فاذا بلغ الحفان وقع في نهر توج واما نهر كان
 مخرج من رسا والودخان فلسفي رسا وكنه م يقع في البحر ولسر انهار فارس
 اكثر غمارة من هذا النهر واما نهر خرسوق فانه مخرج من ستان ما صوم وبحري
 تحت قنطرة حجارة عاده يعرف بقنطرة شوذ تم بحري وسفي حتى يقع في نهر اخسبين
 واما نهر الكر فانه مخرج من كروان من حد الازد ونسب الى كروان هذا النهر
 فمخرج من سعب يوان وسمي الى بحيرة الحندان وبعال ان له منبع من بعض كور
 دارانجرد وسمي الى البحر واما نهر فرواب م مخرج من الجوردان من قرية يقال لها فرواب
 بحري على بعض اصطرخ تحت قنطرة خراسان حى يسقط الى نهر الكر وانهار فارس
 الصغار كثيرة جدا ه **خ** ارس الاعظم مخرج فارس وهو خليج
 من البحر المحيط في حد الصبر وبلاد الواق واق حتى بحري على حدود بلاد الهند والسند
 وكرمان الى فارس ونسب هذا البحر من نهر ساير الممالك التي عليه الى فارس لانه ليس عليه
 ملته اعمنها ولا نملوك الفرس كل نوعا على وليم الرمان افوق سلطانا ومن حصراتها
 التي تحيط بها القري والعمارات بحيرة الحندان التي يقع فيها نهر لوره متناحمة حصول
 الى قرب اتمان فيكون طولها نحو عشرين فرسخا وما هم مالح وسعدتها المالح وحواليها

الصدقات وهم اصحاب الباس والقوه واصحاب ارقام ورماد والابل فيه
وللسلاطين اذ خيل الا بالذبحان الذين سقلوا الى حدود اصفهان وانما ذواتهم مراد
ومذاهبهم مذاهب قبائل العرب وقبائل البربر في النجعه يزيدون على ما يه في
مدنها الحصنه اصطخر لها حصن حواله ريف منتهى الله لها حصن وريده ايضا
لها حصن وريده السرمو لها حصن وريده وقليد لها حصن وريده ولها قهنته
قهندر قريه الاس لها قهندر وريده شيراز لها قهندر ولها ريف جور لها حصن
وريف كازر لها قهندر وريده كبر لها قهندر وريده رويج لها حصن وريده
سابور لها سور وللسلها ريف الحركان لها حصن وللسلها ريف وحصه لها حصن
فلاخ فارس يقال ان لها سور زباده على خمس الاف قلعه منفردة في الجبال وسور
المدن والمدن ولا يسهل تصيها الا من الا واور وكذا الامور الملبس لكني اذكر الذي
اعرفه من القلاع التي ترفق من الاجل من الجبابره انه فلا ريفها عنوه ومنها قلعه بر عايه
وسمي قلعه الابكان ونسب الى الجندي ولا تقدر احد ان يرمي اليها بنفسه الا في شئ
من الجامل وهو مرصد لعمار في البحر بعشرون منها المراتب وقلعه الاربان
على جبل طبر قصدها محمد بن واصل في جسنه فتحصر بها احمد بن الحسن الازدي فلم
تقدر عليه وقلعه سعيد اباذ بر مجرد من كوره اصطخر وهي على جبل شاهو ترفق
اليها فرسخ وذات في الشوك تعرف بقلعه اسفندباد فلما دار الاسلام فخص بها
زياد بن ابيه ايام امير المؤمنين علي بن ابي طالب عليه السلام فلبس اليها فخص بها اخر
ايام بني اميه منصور بن جعفر وكان واليا على فارس فلما اطه رعموب بن الليث لم تقدر
على فتحها الا بامر محمد بن واصل فخر بها ثم احتاج اليها فاعاد بناها وجعلها محسبا من
سخر عليه وقلعه اشكشون من سنين ما من الترفق اليها صعب وهي منعه جلا
وبها عين قاجاري وقلعه جوذر ز صلاب كخسر ولتوضع لسمي الشريفه من كرام
سروز وهي منعه جلا وقلعه الحصن ساجيه ارجان وفيها محوس و اباذ كاران الفرس
وابامهم سداسن فيها وهي منعه جلا وقلعه ابرج وهي منعه جلا فاما القلاع المبيعه

فلسب القلاع
تعرف بقلعه
منصور فخذ
حدهم بساحه
وامس الخطان
الله ودار الله
مع قلاع


وبها سكوت و باورم سفال ان رهيرو وسف عماره و يعرف بالخلندي و تراز
 والكهرجان و مما في البحر من الجزاير المنسوبه الي اردشهر حره خزيره نيك او ان و هي
 لاف و بهامنير و او ان و بهامدنه و بخارك مدنيه نواح كوره دار الجرد
 كوره كورم المص فسا طيسان الرركان الازمان جهرم الفتيخان
 ادراه سان حويي الخ الاصقهانان سر و مدنها خان المزيخان الملاوان
 حسوا و مدنها رويج رسا و الرختا و سواخان سوالرسان سوالرلاب
 سوالماسان رم سهر بار و مدنها الرم نواح كوره ساور ساور كازرون
 و مدنها الجناح السامات و حمه و جردع تارخ و هداخان ساور الرافجان
 و الخويلان و النونخان و سع و نوان و نيكوك و درجيد و حيد الميخان
 و المافجان و كرو و باهو و الههسكان دم و روز و لها جسر ساس
 المستخان و الرخان حملخان السسكان صور حره صوام
 كوره ارجان ارجان و نارخ و بلاد ساور و سهر و بولس
 و كهكاد و الحلا حمار و الميخان اسكان ديراونا ديراو العر فورك
 مهر و بان جنبه سكر صوان الخمس و لكل زم منها قري و مدن مجتمع
 و اعظم حراج كل ناحيه منها رسم من الاشراف و الرقوا اقامه رجال البذرقه العواقل
 و حفظ الطرب و لنواب السلطان اذا عرضت و هي الممالك و ساخ احد الرقوم و عمل
 اصفهان البادجان و هم من قوم سهر بار و ليس مرها ولا البادجان في عمل و اسرا حيد
 و لكن لهم بها ضياعا و قري كثيره و اما احسا الايراد نفا زس فالرمانيه
 و الزامانيه و مدبر و هي محمد بن بشر و هي محمد بن اسحق الثقليه و البنادمهريه
 و الصياحيه و الاسحاقيه و الاردلانيه و الشمرثيه و الطبادهسه و الزباديه
 و الشهرويه و البذاقيه و الجسرويه و الزنجيه و الصقريه و الشهابويه
 و المهرقيه و المباركيه و الاتسامهريه و الشاهونيه و المرانيه و السلوييه و الصبريه
 و اللاذحيه و البراردخنيه و المظليه و الماليه و الشاهكانيه و الخجتيه
 و الجليليه فها و لا الله في حضرة اسما و هم من الاحبا و لا يمكن تقصيم الامر ديوان

ومنها حصول في جبال منبعه مفردة واما زعموها فمن خمسه واثربها
 زم جيلوبه وبعزم زم الرميحان م الذي يلي هذا الزم في الكبر زم احمد بن
 اللثت وبعرف باللو الجان م الذي يلي هذا الزم في الكبر زم احمد بن صالح وبعرف
 زم الربوان م زم شهر بار وبعرف زم البارخان والباركان اللثت هم
 في حرود امصهان باقله من هذا الزم وزم احمد بن الحسن وبعرف زم الباركان
 وهو زم اردشبير واما بيوت نيرانها فانه لا تخلوا ناحبه ولا مدينه فارس الا القليل
 من بيوت النيران والجوس اكثر ملك اهل النما بها ولهم مع هذه البيوت مرانا
 يفضلونها في التعظيم نواح كوره اصطنع ناحبه بزده وهي اكبر
 ناحبه فيها وبها من المذركته وهي القصبة ومد وباس والفهرج وليس في
 النواح ناحبه بها اربع منا بر غير هذه الناحبه وناحية الروذان كانت من
 كرمان تحولت الى فارس ويكوز مقدار هذه الناحبه في الطول نحو ستين فرسخا
 وبارقوه ومدنها ابرقوه واوليد ومدنها اوليد والسرمع ومدنها السرمع
 والخوبروان ومدنها مشكان والارحمان ومدنها الارحمان وجام
 وطرحسان والوردكان وهي قربها الاس وصاهك الكبرى والصغرى
 وشهر فاند وهواه والروذان وبها ابار وكسروجر والاذكان
 وسرسك والراذان والسضا وهزار وماسر والبلج ورا مجرد
 وحرمة والحصوه والسرواب وكمر والادر والسردر
 نواح كوره اردشبير جره سراز هي مسير العمال وبها ثلث عشر
 طسوجا وجور ومند ومدنها ماير والصمركان والصرار
 والمركان وحرانصا والبادوان وخورسان وهرمزا والتشكاهان
 والحسدان وهجان وكوكهان وكبرى وسيف بني الصفار

ذكر بلاد فارس

المغرب

خط بها ممالكي خوزستان واصفهان ومما يلي الشمال المفازة التي بين فارس وخراسان
وبعض حدود اصفهان ومما يلي الجنوب بحر فارس وصورة فارس على البرزخ الامن
الزاوية التي يلي اصفهان والزاوية التي يلي كرمان ممالكي المفازة وفي الحد الذي يلاصق البحر
تقويس قبل من اوله الى اخره وانما وقع في زاويتها ممالكي كرمان واصفهان بقية لان مشيراز
وهي وسط فارس اليها من المسافة نحو نصف ما بين مشيراز وخوزستان وبين مشيراز وجروم
كرمان كور فارس خمسة فاصولها عرضا واكثرها مدنا ونواحيها كوره اصطخر
ومدنها اصطخر وهي اكبر مدنه بهذه الثور ويليها في الكبر اردشير جره ومدنها جود
دخل في هذه الكور قباد جره وبكور اردشير جره مدن هي ابر من جود مثل مشيراز وسيراف
اما صارت جود مدنه اردشير جره لانها بنا اردشير ودار الله وشيراز وان كان قصبه
لقد سلكها وبها الرواوي ودار الاماره مني محدثه في الاسلام ويليها في الكبر توره دار انجرد
ومدنها دار انجرد وفتاهي اكبر منها واعلم غير ان الكوره منسوبها الى دار الملوك ومدنها
التي ابتناها لهذه الكور دار انجرد ويليها في الكبر ارجان ومدنها العظمى ارجان وليس هناك
الكور مدنه ابر من ارجان ويليها في الكبر توره سابور وهذه الثور مدن هي ابر منها
النونجان وكازرون وكر هذه ثور تنسب الى سابور وهذه الثور مدنه سابور
واما الحيا الاكراد فانها تكثر عن الاحصاء غير انهم لجميع فارس يقال انهم يزيدون على خمس مائه
الف بيت شعري فيجمعون المراعي في الشتاء والصيف والعرب يخرج من كل بيت جماعه
واما المنارها الكبار التي تحمل السفر اذا اجريت فيها فانها نهر طاب ونهر شيرين
ونهر الشادكان ونهر درخيد ونهر الخوبزان ونهر رمر ونهر سكار ونهر
جوشيق ونهر فرواب ونهر سرده واما انهارها في بحر فارس وخيرها البحران
وخمسه دست ارزن وخمسه التوز وخيره جنجان والثر نواحي فارس
مشتمله على بيوت النيران وعلى الجوس واما حصونها فمنها مدن محصنه
لحصن ومنها حصون داخل اطلسته وحواليها ارباض ومنها قهندرات في مدن





سمت واحد ومرع كرم الى سون الاربعا مرحله وحتي على اسو والاربعا ومن سو والاربعا الى حصن
مهدبي مرحله ومر الالهوار الى كرسرى يوم ومن السوس الى بصني اول مرحله ومن السوس الى بردون
مرحلة ومن السوس الى مروت مرحله فذلك جوامع المسافات بها هـ

بالجحر فيكون له هور على شفير البحر اذا اصبى اليه فانه يعرض ويستجمع مياه
 حوزستان حصن مهلكي فينصل بالبحر ويعرض هناك حتى يسمي في طرفه املز والخرز
 ويسمع حتى فانه من البحر ويحيط بالطيب تكل سببه الارمني فلما نزل في مكان
 من الاسلام بعد ارضه احسن منها الاما قد استحدثت بطوش فانهم يعملون بها
 ما هو احسن منها من الطبي والور بل اخصب العالت عليه هو الجبل
 وكان من حوزستان الا انه افرد في اعمال الجبل فاما سبيل فانها ثوره متاعه
 لفارس وقد كان مضموما الى فارس تايم محمد بن واصل الى اخرا تايم البحر بهم حول الى
 حوزستان والنظ والحاران هما تو زنان على نهر جارس واما
 اسك هي قرية للس بها منبر وجوانها جبل شبر وبها كانت وقوعه الازارفة
 التي يقال ان اربعين من الشراة قتلوا نحو من الف رجل بعثهم من البصرة والدر وصاب
 الارجاني الذي يحمل الى الافاق منها واما منادير الكبرى والصغرى
 فانها حوزتان عامتان بالجبل والردوع ولهما ارتفاع شبر

مسافات خوزستان من فارس الى العراق وطر نغان اخرها الى
 البصرة الى بغداد والاحرا الى واسط ثم الى بغداد فاما طريق البصرة فانه واحد من ارجل
 الى اسك قرب مرحطين من الى دران مرحلة ودران قرية ثم الى الدور و مرحلة والدور
 مدينة شبره منها الى خان مردوه ومنها الى باستان مدينة وسطه عامه سفها النهر
 نصفين مرحلة ومن باستان الى حصن مهلكي مرحطين وبها منبر وسبل منها في اما و ذلك
 من الدور الى باستان سبل اما وهو اسر من البر ومن حصن مهلكي الى سان مرحلة على
 الظهر سان وبها منبر وذلك اخر حوزستان وسان على اللاحه قرب منها الماء الى الابله او على
 الظهر الى ان يحاذي الابله ثم يعبر واما الطريق الى واسط الى بغداد فان من ارجل الى سوف
 سبل مرحلة ثم الى رام هور من مرحطين من رام هور من الى عسل مرم ثلب مراحل ومنها الى خبار
 ساور مرحلة ومنها الى السوس مرحلة ومنها الى فرقوب مرحلة ومنها الى الطيب مرحلة وتنصل
 بجبل واسط ومن العسكر الى واسط طريق اخر من هذا فلا يدخل سبر اخذ دريا هذا المشك
 ومن العسل الى ارجل ومن العسكر الى الاهواز مرحلة ومنها الى ارم مرحلة ومن الاهواز الى
 الدور فان ارجل مراحل ومن الاهواز الى رام هور من حوزات مراحل ايضا لان الاهواز وعسل مرم

وهي في حورستان ونسبه انه غير نفي او رف او غيره مما جعل فيه
النار فوقع فيه على قديم الابد نام نار فعلى قدر ما خرج خمر فاذا فيها احسبه
من عبران رابت علامه لذلك ولا سمعت به وانما اقول ظنا ولهم بعض
مكرم صنف من العقارب صغار على قدر ورق الانجودان سمي الكرووره
فلما يتلهم من لسعها اشد وهي ابلع في القتل من بعض الحيات واما اسنود
فان بها نخلا الاساج الذي يحمل الى اللدنا وسوه مكه من الاساج نخلاها وبها
للسلطان طراز واما السوس فانه يعمل بها الخرزور ويحمل منها الى الافاق
وبالسوس اترج شامات مرثبه كالآف باصا بعالم ارمنها في سائر البلدان
الاسفداد وبقوقب السوس مجرد الذي يحمل الى الافاق وبالسوس
وبها طراز للسلطان ويصنعي يعمل بها البثور التي تحمل منها الى الافاق
المكثوب عليها عمل بصني وقد جعل يردور وغيرها من تلك املان سبور
بكتب عليها نصني ونذلس في سبور بصني الا ان المعداد بصني وبرامهر من
ساب الا بر يشتم حمل منها الى كسر من هذه المواضع ونقال ان ما في بها عمل واصلب
وبقال انه مات في مجلس بهرام ختف انقه فقطع راسه واطهر قبله ورامهر من
ايضا من بين ملز حورستان بجمعها من الجبل والحور والبلخ ما ليس بغيرها
ولذلك الانرج وخذلي سبور مدنه حصبه وبها نخل وزرورع
كثيره وثمار ومياه فربها يعسوب اللبت الصغار لخصها واتصالها
باملان الكسره فمات بها وبهر سري يكون بها سباب شبيه ساب بغداد
ويحمل الى بغداد فيقصر بمعداد وواوندلس في المعدادي وجبتي مدنه
ورسناق عريض مستنك العمازه من الجبل وقصب السكر وخبوها
ومنها ابو على الجباني امام المعتبر له في عصره وبصلار او به من حورستان

وهو لهم خوف وكذلك في بلاد العراق واليمن من بلاد اليمن من قصب السكر
من هذه الكور الكبار الا ان اكثر السكر باليمن في قبال ويقع جميعه الى
عسكر مكرم وليس في عسكر مكرم في القصبه كثير وذلك لسير والسنن
وانما يحط به الى كثر والقصب من ساير المواضع وما لهم من قصب السكر فانما هو
لاكل فقط دون ان يعملوا من شجر او عندهم عامه التمار الا الجوز
واما استوائهم فان عامتهم يتكلمن بالفارسيه والعربيه غير ان لهم
لسانا اخر جوزيا وزيهم زي اهل العراق في الملابس من القمص والطبايشه
والعجايب وديهم من بلبل الادر والمناذر والغالب على اخلاقهم سوا الخلق المناقشه
فما سبهم في السب من الامور وشده الامساك والغالب على خلقهم صفره
اللوز والنجانم وحقه اللحي والصحامه ووفور الشعر فيهم اقل مما في غيرهم
وهذه صنفه عامه الخوز والغالب على فدهم الاعترال ودي ساير ثوبهم
من اهل المللك الحوماني ساير الامصار وعندهم ينسبون الشاذرون
الذي بناه سابور وهو من اعجب البناء واجمعه واقتلاده قريب من ميل قلبكي
بالبحاره كله حتى يراجع الماقيه واذ ترفع الى باب سنن ولهم بالسوس بلغتي
ان اقتلاده قريب من ميلين فدرانت به تابوتنا وجيلايام الي موسى الاسعري
ذكر وان فيه عظام داسال النبي عليه السلام وكان اهل الحباب يدبرونه في
مخامعهم يذبحون ويسلقون به اذا اجدوا فاحده ابو موسى الاسعري وعمل
الي ماور على باب السوس فيه طمان وجعل فيه بلبه فيور مطوبه بالاجر ودفن
ذلك التابوت في ابط الفبوز كما استوثق منها اكلها وعمالها في فتح الماحي قلب
ذلك النهر الكبير على ظهر تلك الفبور والنهر جري عليها الى يومنا هذا
ومن نزل الى قعر الما وجد تلك الفبور ولهم ساحبه اسل ما خالارض
فار شحبل بعد منه النار ابل لانظهي ويرى منها الضوي في الليل والاحار بالنهار

حتى يتهي الى عسكر مكرم سفلى الاهواز واخره بالاهاوز لا يحاوزه واذا
فاذا انتهى الى عسكر مكرم فجليه جسر كبير نحو عشرين سفينة تجري عليه السفن
العظام وقد ركبته انا من عسكر مكرم الى الاهواز والمسافر كثير فواسخ
فسرنا في الماء ستر فواسخ ثم خرجنا وسرنا في وسط النهر وكان الباقي في هذا
النهر الى الاهواز طريقا يابسا ولا يصبغ من هذا الماء شي وانما يستقي به اراضي
قصب السكر وما في اصعافه من الخيل والرزوع وما حور سنان كلها على حال
عمارتها بقعه هي اعمر واكبر من المسرفان ومياه حور سنان من الاهواز والدورق
وسترو وعردا كما نرى في هذه المواضع كلها مجتمع عند حصن مهر في جسر
هناك نهر واحد اكبر او غرر وصبوله عرض نحو عشرين الف الف ولبس بها بحر الا
ما سمي البيزا وبيمهرو بار وبار الى عرب سليمانان جدا عن ابدان فانه شي في
قناخ وهي من بحر فارس ولبس جميع حور سنان خيال ولا مال الا شي سببر ساخم
نواحي سببر وحدث ابور وناحية ايدج واصفهان والباقي من خوزستان
كانه ارض العراق وهو اودها وترتها وصحة اهلها فان مياهها طيبة عذبة حاربه
ولا اعرف جميع خوزستان بل انا ما وه من البيز لكثرة المياه الحاربه بها واما نواحيها
فان ما بعد عن الاجله الى ناحية الشمال لبس واصح وما كان الى الاجله اقرب فهو من جنس
ارض البصره في الشبخ وذلك في الصيحه ونقا للبشره في الناس فيما بعد عن الاجله
واما المسرفان خاصه فان بها رطبا سمي الطن يقال ان ذلك الرطب اذا اكله
الانسان يشرب عليه اما من المسرفان لم يخطه الجمي ولبس خوزستان موضع
خردية التلج ونفع فيه التلج ولا خلوها من الخيل والعلك بها لسهه وخاصه
من ابناءها واما ثمارهم وزروعهم فاد العلب على بلاد خوزستان
التلج ولهم عامه الحبوب واكثر حبوبهم بعد الخنطه والسعير الارز في خوزنه

صفه خوزستان

سوقها حد فارس و اصفهان و سرحد فارس بر طاب و هو الحد الى قرب مهر و بان
فر بصير الحد بين دورق و مهر و بان على الظهر الى البحر و غير سبيل حد رستان و واسط
و دورق الراسي و شمالها حد الصيمر و الكرخه و اللور حتى يصل على حد و
الخيال الى اصفهان على انه يقال ان اللور كانت من خوزستان الى حد الخيال و بعد
خوزستان هما الى فارس و اصفهان و حدود الحجاز و واسط على خط مستقيم
2 التوسع الا ان الحد الجنوبي من عبادان الى رستان و واسط بصير بحر و طامصيل
2 التوسع عما قبله و فيه حد الجنوب ايضا من حد عبادان على البحر الى حد فارس
بموسى سبيل في الراويه سماه هذا البحر الجنوبي المسمى الى شى من البحر الى الجبل ثم
بحا و ر بار ما ثم يعطف من وراء المفتح و المذار الى ان ينصل برستان و واسط من
حت اشناناه و اما ما نفع و بها من المذار فانها خور منها الا هواز و هو اسنر
فهر من شهر و هي الكوره العظيمة التي تسب اليها سائر الكور و عسكر مكرم
و شير و حندي شاور و السوس و رامهرمز و السوق كلما ذكرنا من
اسم لوره فهو اسم المدينه غير سوق تاز مدينه هاد و ورق كرهى المعروفه بدورق
الفرس و ابيدج و نهر تيرى و حومه الزط و الجابرا و هما و اط و حومه السنان
و سوق سبيل و مذار الصغرى و مذار الكبرى و حبي و الطيب و كلبول
هذه مذار لكل مدينه لوره و من مدينتها المعروفه اطنشهوره و مسمى دارم و سوق
الاربعا و حصن مهدي و ماسان و سان و سلمانان و فرقوب و
و متوث و بردون و كرخه و خوزستان 2 مستنق و ارض سهله
و مياه حاربه من اكبر انهارها نهر تندر و هو الذي بنا عليه الملال سبور شاذروان
سابق مستنق حتى ارتفاع ما و ه الى المدينه لان نهر على مذار مرتفع على الارض
فجرى هذا النهر من وراء عسكر مكرم على الا هواز حتى ينهى على نهر السدره
الى حصن مهدي و تقع 2 البحر و بحرى من اجير سندر مزارق اسرفان

دوره اول (1)

المغرب (4)

الفرات (3)

(44)

هرالدوران (45)

(46)

حدود درینجان (47)

حدود بلخ (61)

دور البراسبی (71)

المشرق (72)

فارسه (6)
لاله اله (7)

الاصغر (8)
الاصغر والاصغر (8)
بلاد الهند (9)

الهند (11)

البحر (5)
عوی الفرات (32)

الکوفه (33)
الاصغر (31)

(29)

علاسی (22)
علاسی (21)

البحره (10)

عمادان (12)

کابل (37)
نهر صحر (35)
نهر الملک (34)

البحره (26)
کوتی بیا (25)
جبل (25)
نهر واسط (24)
فاسط (23)

عوسری (17)
عوسری (18)

نهر الابله (14)
نهر الابله (15)

مهر مخمل (14)

(2)

برذاعت واسط (39)

الاصغر (36)

الملازم (53)

در العار (58)

نهر الطبع (39)

واسط (62)

المزار (65)

اطمخ (67)

بیان (68)

سلیمانان (69)

(63)

(39)

(39)

(40)

(41)

(42)

(43)

(44)

(45)

(46)

(47)

(48)

(49)

(50)

(51)

(52)

(53)

نهر الیاس (49)

اسلف بن محمد (50)

فارسه (51)

بادایا (56)

نهر الطبع (39)

نهر واسط (62)

المزار (65)

اطمخ (67)

بیان (68)

سلیمانان (69)

(70)

(71)

(72)

(73)

(74)

(75)

نهر الیاس (49)

اسلف بن محمد (50)

فارسه (51)

بادایا (56)

نهر الطبع (39)

نهر واسط (62)

المزار (65)

اطمخ (67)

بیان (68)

سلیمانان (69)

(70)

(71)

(72)

(73)

(74)

(75)

نهر الیاس (49)

اسلف بن محمد (50)

فارسه (51)

بادایا (56)

نهر الطبع (39)

نهر واسط (62)

المزار (65)

اطمخ (67)

بیان (68)

سلیمانان (69)

(70)

(71)

(72)

(73)

(74)

(75)

نهر الیاس (49)

اسلف بن محمد (50)

فارسه (51)

بادایا (56)

نهر الطبع (39)

نهر واسط (62)

المزار (65)

اطمخ (67)

بیان (68)

سلیمانان (69)

(70)

(71)

(72)

(73)

(74)

(75)

نهر الیاس (49)

اسلف بن محمد (50)

فارسه (51)

بادایا (56)

نهر الطبع (39)

نهر واسط (62)

المزار (65)

اطمخ (67)

بیان (68)

سلیمانان (69)

(70)

(71)

(72)

(73)

(74)

(75)

نهر الیاس (49)

اسلف بن محمد (50)

فارسه (51)

بادایا (56)

نهر الطبع (39)

نهر واسط (62)

المزار (65)

اطمخ (67)

بیان (68)

سلیمانان (69)

(70)

(71)

(72)

(73)

(74)

(75)

نهر الیاس (49)

اسلف بن محمد (50)

فارسه (51)

بادایا (56)

نهر الطبع (39)

نهر واسط (62)

المزار (65)

اطمخ (67)

بیان (68)

سلیمانان (69)

(70)

(71)

(72)

(73)

(74)

(75)

نهر الیاس (49)

اسلف بن محمد (50)

فارسه (51)

بادایا (56)

نهر الطبع (39)

نهر واسط (62)

المزار (65)

اطمخ (67)

بیان (68)

سلیمانان (69)

(70)

(71)

(72)

(73)

(74)

(75)

نهر الیاس (49)

اسلف بن محمد (50)

فارسه (51)

بادایا (56)

نهر الطبع (39)

نهر واسط (62)

المزار (65)

اطمخ (67)

بیان (68)

سلیمانان (69)

(70)

(71)

(72)

(73)

(74)

(75)

نهر الیاس (49)

اسلف بن محمد (50)

فارسه (51)

بادایا (56)

نهر الطبع (39)

نهر واسط (62)

المزار (65)

اطمخ (67)

بیان (68)

سلیمانان (69)

(70)

(71)

(72)

(73)

(74)

(75)

نهر الیاس (49)

اسلف بن محمد (50)

فارسه (51)

بادایا (56)

نهر الطبع (39)

نهر واسط (62)

المزار (65)

اطمخ (67)

بیان (68)

سلیمانان (69)

(70)

(71)

(72)

(73)

(74)

(75)

نهر الیاس (49)

اسلف بن محمد (50)

فارسه (51)

بادایا (56)

نهر الطبع (39)

نهر واسط (62)

المزار (65)

اطمخ (67)

بیان (68)

سلیمانان (69)

(70)

(71)

(72)

(73)

(74)

(75)

نهر الیاس (49)

اسلف بن محمد (50)

فارسه (51)

بادایا (56)

نهر الطبع (39)

نهر واسط (62)

المزار (65)

اطمخ (67)

بیان (68)

سلیمانان (69)

(70)

(71)

(72)

(73)

(74)

(75)

نهر الیاس (49)

اسلف بن محمد (50)

فارسه (51)

بادایا (56)

نهر الطبع (39)

نهر واسط (62)

المزار (65)

اطمخ (67)

بیان (68)

سلیمانان (69)

(70)

(71)

(72)

(73)

(74)

(75)

نهر الیاس (49)

اسلف بن محمد (50)

فارسه (51)

بادایا (56)

نهر الطبع (39)

نهر واسط (62)

المزار (65)

اطمخ (67)

بیان (68)

سلیمانان (69)

(70)

(71)

(72)

(73)

(74)

(75)

نهر الیاس (49)

اسلف بن محمد (50)

فارسه (51)

بادایا (56)

نهر الطبع (39)

نهر واسط (62)

المزار (65)

اطمخ (67)

بیان (68)

سلیمانان (69)

(70)

(71)

(72)

(73)

(74)

(75)

نهر الیاس (49)

اسلف بن محمد (50)

فارسه (51)

بادایا (56)

نهر الطبع (39)

نهر واسط (62)

المزار (65)

على جبلها فان الثلج سقط دايما
حصن من طين داخله قارح وانما هو مزرعه يقال ان الملك كان يقيم هناك في بعض فصول
السنه فسميت ذئبه الملك لذلك فاما من بكرت الى ان تجاوز سر من راى الى
قرب العلت فما يطوف على متالك الهوس الى اللدسترم ثم يطوف على متالك الهوس الى
جد عمل واسط من حد العراق الى حد الجبل فان قيل العماره وما فرى مهنه
والعاب عليها الاكراد والاعراب وهي مراعى لهم ولذلك من بكرت عن غربها
الى ان يسمي الى الانبار من الدجله والفرات فليل العماره وانما العماره منه ملخاضى سر راى
امثال سوره والسابق ياد به ولم ابالعج وصف العراق لاسنها رعامه ما تدرك منها ك

واما المسافات بالعراق

فان من حد بكرت الى البحر مالى المسير و مقوس نحو شهر ومن البحر ارجع الى حد
المعرب مقوس الى حد بكرت نحو شهر ومن بغداد الى ساعره ثلاث مراحل
ومن سامه الى بكرت مرحلتان ومن بغداد الى الكوفه اربع مراحل ومن
الكوفه الى الفادسيه مرحله ومن بغداد الى واسط مسير مراحل ومن
بغداد الى حلوان ست مراحل ومن حدود الصيمه والسروان نحو ذلك
ومن واسط الى البصره ثمان مراحل ومن الكوفه الى واسط نحو ست مراحل
ومن البصره الى البحر مرحلتان طريق البطائح وعرض العراق بغداد من
حلوان الى الفادسيه احد عشر مرحله وعرضه بواسط نحو اربع مراحل
وعرضه بالبصره من البصره الى حد ورجي نحو مرحله

وهذه صورته العراق

مدنه مشق من المهر وان وسطها مدسه صغيره من بغداد على اربع فراسخ ومنهر
المهر وان يفضى الى سواد بغداد فيما اسفل عن دار الخلافة الى اسداف من جنيد وعبرها
من المذار والفزى واذا جرت المهر وان الى الاسداف حف المياه والنجيل ثم يصير من الاسداف
الى حطوان بالبلايه فتعطفه منقطعه العماره مفرشته منفرده المنازل والفزى
حتى يدور على نامرا وحرد وشهر زور الى حد بركنت واما المذار فانها مدنه
صغيره جاهليه وقد كانت عظيمه فنقل عامه ابنتها الى بغداد وهي من بغداد على مرحله
وكانت مسكن الاسره وبها ابوان كسرى الى يومنا هذا وهو ابوان عظيم معقود
باجر وجعل للس للاسره ابوان اكبر منه وابلت فر به صغيره الا انها اقدم
الاولم ابنيه وللا كسب اليها الاولم وكانت ملوك الكنعان وغيرهم يسمون بها وبها
ثار ابنيه وكانت في قبيل الزمان مصر اعطيا وبقال ان الضحى بولاسب اول من بنا
بابل وكوتى ربا يقال ان ابراهيم عليه السلام طرح بها في النار وكوتى اثنان احدهما
كوتى الطوبى والاخر كوتى ربا وكوتى ربا الى هذه الغايه تلال عظيمه من رماح
تدعون انها نار خرو ودر من كنعان الذي طرح بها ابراهيم خليل الرحمن عليه السلام
والجامع من مبر صغير هو البهادر سابق عامر حسب جلا والمذار من
سوق الدجله من بغداد على مرحله ونقال انه كان قد عقد بها جسر من اجرة ايام
الفرس ولم يبق له اثر واما عكبرا واوانا والبردان والسعيابيه ودير العاقول
وحبل وجر جرابا ودير الصلح ونهر سابرس وسابرم اذ فرناه على سبط الدجله من المذار
فما من سفاربه في الخبر ليس بها مدنه بشره مشتبه كنه العماره لكل مدنه من ذلك
كوره واملحوا فانها مدنه عامه ليس بارض العراق بعل الوفاء والبصره
دواسط وبغداد وسر من راي والحيره مدنه اكبر منها واكثر بارها ليس
وهي نهر ب الجبل وليس للعراق مدنيه نهر ب الجبل عبرها ودرها سقط بها البليق فاما

فقد كلف من ما النهر وان واما ان يرفع اليها من الارجله واما الجانب الغزي فقد
سوى اليها من الفرات نهر عيسى من قرب الانبار تحت فنطوره د قما ومحل من هذا
النهر صباتان جمع هصير نهر اسمي الصراه وسحر منها انهار فنهار عمادات الجانب الغزي
ونقع ما سقى من الصراه الصغيره والكبيره وسماى الى اخر نهر عيسى الى الارجله في جوف مدنته
نجداد فاما نهر عيسى فان النهر يجري فيه من الفرات الى ان يقع في الارجله واما الصراه
فان فيها حواجر تمنع من جري الماء السفر فيسمى السفر منها الى فنطوره الصراه ثم يحول
ما فيه ويحاو به ذلك الحاجر الى سفر غيرها ومن بغداد والكوفه سواد مشبك
غيره من نهر خيبر واليه انهار من الفرات فاولها ما يلي بغداد نهر صرصر عليه مدنته
صرصر خري فيه السفر وعليه جسر من سفر عبر عليه ومدنته صرصر صغيره
عامره بالنخيل والزرور وسائر الثمار من بغداد على نهر فراسخ ثم سماى الى نهر
الملك وهو نهر كبير اصعاف نهر صرصر وعليه جسر يعبر من سفر ونهر الملك
مدنته البر من صرصر عامره بالاهل كبيره بالنخيل والزرور والهار ثم سماى الى قصر
ابن هبيرة وليس من بغداد ومن الكوفه مدنته اكبر منها وهي تقرب نهر الفرات
الذي هو العمود واليه انهار مفرقة لست يكبار الا انها تجمع وبعضها هي اغمر
هذا السواد ثم سماى الى نهر شورا اكبر اما للسفران سعب اكبر منه حتى سماى
الى سورا ثم الى ساير سواد الكوفه وتقع الفاضل في البطائح وكرومها من غربي
الفرات ثم اتحدى قصر هبيرة في قربه وبها قصر الحسن بن علي عليه السلام
واما سوراى فانها لها في الجانب الشرقي من الارجله وليس معها في الجانب الشرقي
ما جاز الا نهر الفاطول الذي يصب الى السواد بعد عنها فاما ما يحيط بها
قربها وعماراتها واشجارها ومباهها في الجانب الغزي فحذاها وهي ممتدة معها
بصلبها من الكرخ والاور نحو مرحله لا يقطع بناؤها وهي مدنته اسلاميه ابتداءها
المعتمد واستتم بناؤها المنوكل وهي حرابر باسمه الرحلة في مقدار فرسخ منها
لا يحد بها دار المعجوره وهو اها اصح من بغداد واما النهر وان فانها

والخبره مدنيه جاهله طيبه التربه مفترشه الناسه الا انها حوت عن الامل
لما عرفت الكوفه ونراها وهو اواها الصبح من الكوفه وسها ومن الكوفه نحو فرسخ والكوفه
قبر امير المؤمنين علي ابن ابي طالب لهم الله وجههم فمنهم من يزعم انه مقبور في زاويه على باب
مسجد الجامع اخفى من اجل شئ ابيه ورايت في هذا الموضوع دنانير علاف ومنهم من يزعم انه من
الكوفه على فرسخين وعليه فنظره وانار المقابر والمادسه على سبيل التاديب وهي
مدنيه صغيره ذات دروع ومياه واما مدنيه السلام بغداد فهي مجلدته في
الاسلام لم يبق بها عمارة وابنتي المنصور والمدنيه في الجانب الغربي وجعل حولها قضاة
الجانبية ومواليه مثل وطبعه الرابع والخارتنه وغيرهما من عمرة فلما كان في ابان المهدي
جعل عسكره في الجانب الشرقي فسمى عسكر المهدي ثم عرفت بالناس واللسان فاسفلت
الخلافة الى الجانب الشرقي وجوز قهرش وصور الخلافة وسبب اتينها من بغداد الى هراة فرسخين
على طار واجل حتى يصل من هراة الى شند اللدج ثم يصل اللسان بلار الخلافة مرتفع على
اللدج الى الشاسبيه نحو خمسة اميال وحاد كاسماسه في الجانب الغربي نحو مائة
مارا على اللدج الى بحر الكرخ وسمى الشرقي باب الطاق وهو موضع السور الاعظم ومن سببه
المهدي خمس شاه جانب الطاق سببه الى راس الطاق وهو موضع السور الاعظم ومن سببه
الى الرصافه سببه الى قصر دار البر شدينا بهرب مسجد الجامع بها ومن سببه الى
عسكر المهدي فان المهدي كان عسكره من هذا الجانب حرامدنه الى جعفر وبها مسجد
جامع في بلده مواضع في مدنيه المنصور وفي جانب الطاق وفي دار الخلافة ويتصل
العمارة واللسان بكلواذكي وبها مسجد جامع فلو عدت في حمله بغداد حاز وقد عقد
من الجانبين على اللدج فربت من وسطها جسر من سفن وبنون ضربت خراسان الى ان
سلخ الجسر وبلغ باب الياسويه وذلك عرض الجانبين نحو خمسة اميال واكثر فعمده
وبها الكرخ وبها مساكن التجار كمر حار من بعد ذلك الكرخ اول عمارة واكثر حرايا
لا سفان العمارة الى الجانب الشرقي ويعرف اليوم بنهر معلي فاما الاسواق والانهار

وتخرج المدايه في البادية فير انش بر مالك والحسن المصري وابن شيرن والمشاهير
 من علماء البصره وزهاذها ولها نهر يعرف بنهر الابله طوله اربعون فراسخ ماس البصره
 والابله على حافى هذا النهر فصور وسائر من متصله كانها سائر واحط قدمه على حط واحط
 وتسعب الى هذه الانهار انهار البصره فمنها ما انفاد في هذا النهر في الكبر كان حياها
 عرسن على حط واحط وهذه الانهار كلها محرقه بعضها الى بعض ولذا كان عامه انهار
 البصره حتى اذا جاهم المدا تراجع الماء في كل نهر حتى يدخل حبلهم وحيطانهم وجميع انهارهم
 من غير تكلف فاذا جرد الماء الحط حتى تجلو انهارها الساسر وسعى الانهار الا ان
 الغالب على ما يميم الملوحة وانما استفواذ احمر الما الى حط نهر معقل ثم بعد ذلك فلا غيره
 ما العنبر والابله على هذا النهر وعلى ركن الابله في نهرها هور عظيم الخطر وان السفر
 لسلام في سائر الاماكن في البحر وربما عرف في هذا الهور وهو معروف بهور الابله والابله
 مدنه صغيره حصه جارا حطها نهر الابله وحطها الى اللججه التي تسعب عنها هذا النهر
 عاطفا عليها وسمي عوده الى عبادان والبصره فاما عبادان والابله والمعص والمدا
 وعلى شط اللججه وهي مذبذبة متقاربه في الكبر عامره وابرها الابله وهي حدود
 البصره في اصغاف فراها اجام شوره وبطاح اشرها سار فيب بطرادكي فربيه الفجر
 كانها كانت على قدم الايام ارضها مكشوفه وشبهه ان يكون لما نبت البصره وشبهه الانهار
 كثير انهارها واسما وبعضها الى بعض فراجعت المياه وعلقت على الاراضى المستقله
 فصارن تحارا وهي البطاح واما واسط فانها نصفان على شط اللججه متقابلان
 بينهما حصر من سمن كل جانب منها سبج طامع وهي محدثه في الاسلام ساهها الخراج من يوسف
 النقي ومحيط حدها العري البادية بعد مزارع سبوره وهي حصه نهر السحر والنخل
 والررع وهي امح هو امن البصره وليس بها بطاح وارضى ورساها متصله معجوره
 واما الخوفه فانها تبارت البصره في الكبر وهو اونها الصبح وما وها اعدب وهي على
 الهرات ونا وها مثل بنا البصره ومصرها اسعد بن الحوقاص وهي ايضا حطت وقابل
 من العرب الا انها خراجي خلاف البصره لان صناع التوفه جاهليه وصناع البصره
 اجاموا ن في الاسلام والفا دسبه والخيرة والخوزن هي على
 شرف البادية مما يلي المشرو والنخيل والانهار والزرع وها والتوفه في اقل من حطه

ذكر العراق

العراق حده من الطول من حد بصرى الى حد عبادان على بحر فارس و من العرض
ببغداد والكوفة من المدايس الى حلوان وعرضه بواسط من واسط الى حد
الطيب وعرضه بالبصرة من البصرة الى حد ودحى والذى يطفئ حدوده
من نهر ب. بمابلى المسرف حتى حور حد ود سمرزور ثم يطوف على حلوان و حور
السروان والصبيح و حور الطيب و حور السوس حتى يسهى الى حد ودحى
ثم الى البحر فبتون من هذا الحد من نهر الى البحر فبوس و يرجع على حد المغرب من ورا
البصرة في البادية على سواد البصرة و يطأ نجاها الى واسط ثم على سواد البصرة
و يطأ نجاها الى الكوفة على ظهر الفرات الى الانبار ثم يمر من الانبار على حد بصرى
من اللجة والفرات و في هذا الحد من البحر الى بصرى ايضا فبوس فورا المحيط
حدود العراق البصرة مدنه عظيمه لم يكن في ايام العجم و اما
الخطها المسلمون ايام الخياط رضي الله عنه ومصرها عتبه بن غزوان
وهي خطط و قبائل كلها و حيط نهرها البادية بمقوسا و شرفها مياه
الانهار مقوسا و وصل الى انهار البصرة عتبت في ايام بلال بن رباح فزادت
على ما به الف و عشرين الف نهر جري فيها الزوار و قد ثبت انكروا حتى رابت
ثم من تلك البقاع فزانت في ربيع ستم عدد من الانهار الصغار جري و كلها
زوار بوضغار و لكل نهر اسم ينسب الي صاحبه الذي اختفوه او الى الناحية التي
يصب فيها و اشبه ذلك من الاسماء محزوب ان يكون ذلك في طول هذه المسافة
او غيرها و اكرابها بالاجرة وهي من بين ساير العراق فمدنه عشرين و لها
حجارة متصله من عدى الى عبادان بنف و محمد بن قيس فمتصل لا يكون لانسان فيه
مدان الا في نهر و شبل او تحت براهما وهي في مستواه من الارض لا حبال فيها
بلا حبال و هو في حبال و بها قبر طلحة بن عبيد الله من الصحابة في المدنه

و
٢
ع
ل
ز
ب
ا
م
م
ل

صورة بلاد الجزيرة



وقتل بني سبيار مدنه صغيره سكنها عرب من عنى واكثرها حان
للعباش برعم الغنوى وناحروان منزل نزه حصص واسع
والداليه مدنه صغيره نشط الفرات من عرسه والجود كحبل
نهر بصلين يقال ان سمينه نوح اسهت عليه والى جانبه قريه
تعرف بنامس وسروج سناق ولها مدنه حصه كبيره
الاشجار والاعناب من حران على يوم ٥

المسافات بارض الجزيرة

من مخرج ما الفرات من حد ملطيه الى سمساط يومان ومن سمساط الى
حشر منبج اربعه ايام والى الرقه يومان ومن الرقه الى الانبار عشرون
مرحله ومن الانبار الى تكرب يومين ومن تكرب الى الموصل سته
ايام ومن الموصل الى امد اربعه ايام ومن امد الى سمساط ثلثه ايام ومن
سمساط الى ملطيه ثلثه ايام ومن الموصل الى ملا يوم ومن ملا الى بصلين
ثلثه ايام ومن بصلين الى راس العين ثلثه ايام ومن بصلين الى هاردين يوم
ومن هاردين الى راس العين يومان ومن راس العين الى الرقه اربعه ايام ومن
راس العين الى حران ثلثه ايام ومن حران الى حشر منبج يومان ومن حران الى
الرها يوم ومن الرها الى سمساط يوم ومن حران الى الرقه ثلثه ايام ٥

سلوه صوره ارض الجزيرة

ارزن على نهر سربط بعبر سور وغزني النهر لها قلعه حصينه كبيره اسعد
مائه صعبه بعبر سور حصنه حني مدنه وسطه لطيفه حصنه وقلعه
على الجاور ولها سائر واشجار ودرود كثيره ورجب مال يطوق مدينته
الاشجار والمياه والحصب والعلك وهي وقره نسيبا على نهر الفراه وعانه
والحدثة جزيرتان حصينتان في وسط الفرات ذات حصب ولها سور مانع
ولا سما سور الحدثة واهلها اعرف الناس بالباچه والملاجه وهيت
مدنه وسطه على غزني الفرات وعلها حصن وهي عامه اهلها وهي جزايرت
ومن حرود عانه الى بعد بكرت نحو خمسين فرسخا جميعه جبل متصل على جافى
دجله اتصالا لا يحلله انفصال وبكرت على غزني دجله وهي مدنيه وسطه
ولها قلعه ليس بالعر او احصن منها والاشجار مدنه وسطه وبها اثار
ابنه العايم بالله امر المؤمنين وداره التي سكنها وهي عامه اهلها ذات
زروع وسجروهي سر في الفراه وبلخريره مفاوز سكنها قبائل من ربيعه
ومضرواهل خيل وغنم والابل عندهم اقل منها بالباده واكثرهم متصلون
بالفري وباهلها فهم باديه حاضره والزابان نهران كبيران
اذا مرعانا نحو النصف من دجله بغداد واكبر الزابان ما يلي الحدثة
ومخرجها من قرب جبال ادرجان وبكرت على غزني الراجله
واكبر اهلها بصاري وهي عاليه على الراجله جرا ومن بكرت نهر
نهر الراجيل الذي يحد من الراجله فبحر به سواد سامره
الى قرب بغداد وحصن مشبه مثل انه كان مسلمه بن عبد
الملك وبه طائفه من بني اميه وماوه من السهاه

سمشاط والحديثة على شط دجلة سرفتها وهي مدينة ترعه جلا ذات
 ساسر وامبار ولها ما حسن والس على شتر 2 الالطه مدنه بقربها جبل بارما
 الى مرطه وجبل بارما هو جبل يشعه الالطه فحري الالطه لحافته و 2 الممانه
 عنون للنفظ والقيرو وجبل بارما تمتد على وسط الحريره وما يلي اطعرب ونقال
 انه وما يلي المنترو مهد على حد زمان وهو جبل ما سبذان ٥ واما ديار مصر
 فان الرقه اكبر ما فيها من المدن والرقه والرافقه مد يلبان من اصفهان و 2 كل
 واحد منها مسجد جامع وهما على شتر 2 الفرات ثمره الاسجار واللباه وهما في مشرو
 من الارض حصينتين وس الرقه والس 2 عري الفرات ارض صغير ٥ وهران
 ليلها في الكبر وهي مدنه الصابه وبها سدنتهم السبعه عشر وبها نيل عظيم عليه
 مصلى للصائس يحظه الصابه ونسب الى ابرهيم عليه السلام وهي قلبه الشجر واما
 وبها ما حسن كثيره ٥ والرها مدنه وسطه والقالب على اهلها النضاي
 وفيها رماه على ثلثها دبر وصوامع ثمره وبها ثلثه عظيمه ولها مياه و 2 انين
 وما حسن على عري الفرات وحصن لقا على شتر 2 الالطه وهي مدنه بجبر سور
 ولها قلعه حصنه جلا يصل من مدنه عظيمه واسعه ثمره الحصب والحزرات
 الا ان بها عقارب سد بك الضرر وساله ثمره جزا وهي ايضا وبله ثمره العلك
 ٥ الوبا ومنها جلب ما الورد الى الافاق ٥ دنيسر مدنه ثمره السوت
 والتماره الا انها بجبر سور وهي من اعمال مارد بن ولسها ومن مارد بن راجع وراسخ
 ومن دنيسر وس يصل من مرطه و بديسريان ارض عظيم في الحمير والجمعه والتبت
 والالطه ختمع فيه الناس من البلاد البعيه للحضر واوسبير كمنه كل الخراج اليه
 مارد بن مدنه ثمره 2 قله جبل ساهو له عمه طويله نحو فرسخ منعرف من مائه وسكته
 ذات سور ديار حصه جلا ثمره المياه الا انها وحمه ثمره العلك والوبا والمياه
 2 ري 2 منار لها واشواغها وهي احسن ديار بكر ٥ بينها وس مارد بن طبريا م ٥

يهرب حمال بسبب الى سنجار وبها نخل وليس بالحريرة بل به نخل سوى سنجار الا ان يكون
 على الفرات وبهت والابنار واما دارا فهي مدينة صغيرة ترهه ستمل على مياه
 حاربه واسنجر وزروع ولها مباحس كثيرة وهي في سنجار جبل وكفر توتاني مستور
 من الارض وهي مدينة البر من دارا ذات ثمار وانهار وزروع ومباحس كثيرة ورأس
 العيون منته على مستور من الارض والغالب على ارضها الفطر وتخرج منها ريادة على تلماه
 عبر كلها صافية حتى ما تحتها على قامات فتنوع كل ارض حتى يصير منه من الخابور
 الذي يقع الى فرسبيا وعلى هذا النهر نحو عشرين فرسخا في وقرانخ فمن مشاهير
 تلك القرى المجرى وهي تحت رأس العيون من حله كلها صباغ منضلة على جاني الخابور
 وتلونها عراقان وسها وسر المجرى وهي مدينة صغيرة كثيرة العلال والوبا
 وهي ايضا على شاطئ الخابور وسر المجرى وعراقان ايضا عارات منضلة وصباغ على
 جاني الخابور ومن مشاهيرها طابان والمطربة والسحمة وتنبير ويرتفع
 من هذه الصباغ قطر كثير وعراقان فرضه لاهل خلاط واطوصل حلب منها الفطر
 الى سائر بلاد النواحي وسوا عراقان على هذا النهر ما كسبت وهي مدينة صغيرة
 نحو من عراقان الا انها حصينة شدة الخيرات ولها جسر على الخابور ومنها ومن عراقان
 والمجرى يرتفع الفطر الذي يحمل الى خلاط واطوصل وسها وسر عراقان مسيرة
 يوم لا عمارة فيها الا قرية يقال لها السكيرة نحو من نصف الطريق ومن ما كسبت
 ومن سنجار بلسرايام في مفازة قعر السور عمارة الا الجبال من صباغ سنجار وهذه
 البرية هي برية سنجار ولها اتصال بالفراه والبادية ه واما امد عمى على الاجلة
 من شروها وهي مدينة عليها سور اسود في غايها الحصانة شدة الاسنجر والزروع
 واما حريرة من عمر فهي مدينة صغيرة على الاجلة عرسها لها اسنجر ومياه
 وهي حصينة حصينة شدة الخيرات جلا وتسميها طهي تعبر الحريرة لانها تنزل في
 دخله والفرات واما مطبه وما ذكرنا من النغور في نهر الشام وانها بسبب
 الى نغور الحريرة لان اهل الحريرة يفتابونها لهم بها منهم والنهر الذي هو من صلب الحريرة

برية

ذكر ارض الجزيرة

الجزيرة ما بين دجلة والفرات وشمسك على ديار ربيعة ويقصر ومخرج الفرات
من داخل الروم من ملطية على يومين ومنها ومن سمسباط فخرج على سمسباط
وحسرت منج ولسر الى الرقنبر وفرنسبا والرحبه وهنت والابنار وقد ايقطع
جدا الفرات مما يلي الجزيرة ثم بعد ذلك في سمت الشمال الى تكريب وهي على الاطراف حتى
تسمى عليها الى بالسن مما يلي الجزيرة والحديثة والموصل فجزيرة من عمر كالحا وراما فقط
حدا الوجة على بعد من جدا ومنه ثم الى سمسباط ثم يسهى الى مخرج ما الفرات
في حد الاسلام من حيث ابتدائه ومخرج الاطراف فوق امد من حد بلاد الاطراف على سري
الاجله وعزى الفرات مدز ووري ينسب الى الجزيرة وان كانت خارجة عنها لم يها منها
صفه مدانها ونقاعها ان اتره بلاد الجزيرة وان اترها حصر بلاد صيدان
وهي مدنه كثيرة في مستنقعات الارض وله نهر مخرجه من سبع جبل يعرف بالوصيا
وهو اتره مدانها حتى ينبت في سايديها ومزارعها ولهم مع ذلك فيما بعد عن الملائكة
مباحس كثيرة ومواضع للبصارى كثيرة وبها عقارب كثيرة وابله موصوفه بالقرب
من بعض جبل مارد من الارض الى دروته نحو من سحر وبه قلعه يسمونها
استنطاق فتحها عنوة وبها حفات موصوفه بقوق الحيات يسرع القتل
ورب جبل من جواهر الزجاج واما الموصل فهي مدنه على عزى دجلة
صحة البرية والهوا وليس لهم سوى ما دجلة للسهه وليس لهم بالاجله زرع ولا
شجر الا السبي السبير في عداوه الاطراف من شرق الموصل وروعه مباحس
وهي الهو من سائر النواحي وعندهم ابيتهم بالخصر والحارة كثيرة الغنا
في بلادها صعبه على سدا دجلة وغيرها وبها ما جاد سوى الاطراف وسجرت
زرور ومباحس كثيرة واما اسنجان فانها مدنه في وسط تربة ديار ربيعة

اليونانيين وبها حفظ علومهم وحكمتهم واما روميه فانهارت من اركان ملك
 النصارى وان للصارى تورج بانطكية وترسي باسكندرية وخرسي بالروميه والارمني
 الذي سلب المهدس محرت لم يزل في ايام الجوارس وانما الحدوه بعد ذلك لتعظم بنت
 المقدس م يبصل بالافرجه على ساحل البحر الى ارض كادي سقلية وكاوزه حتى تنصل
 بطرطوسه من بلاد الاندلس وقد ذرت المسافه التي يارض المغرب ومصر
 والشام الى اخر الاسلام بالتغور وفي هذا البحر جزائر خبار وصغار وجبال
 فاما المعجور بالناس فسقلية وهي البرها واقريطزر وقبرس وجبل الفلال فاما
 سقلية فانها قريه من اقرب طولها نحو تسعة ميل وبها من الخصب والزروع
 والمواشي والرقوم افضل عن سائر بلاد الاسلام اطناعه للبحر واقريطزر دور
 هذه في العرصه والعماره وسائر اهلها مسلمون واهل عزاه وسرطها منهم نصاري
 كما في بلاد المسلمين واقبرس فان اهلها نصاري وليس فيها مسلمون وهي
 تقارب في البراقب واقريطزر حصه جدا اسمها معويه صلحا وهي
 هذه للمسلمين وهم من الروم وعرض هذا البحر من سواحل الشام اذ السنوي
 الريح يومين في هربسوم وقبرس الى ارض الاخر من هذا البحر نحو ذلك وتقع نفه
 المبعه والمصطلي واساحيل الفلال فانه كان جبلا حراب وفيه
 وارض فوق اليه قوم من المسلمين فعموه وصاروا في وجوه الافرجه لانفسهم
 لا تمنع مواضعهم ومقداره في الطول يومان وليس في الجرايم حاشيه
 من هذا البحر فان العمارات في الكابدين عمده غير منقطعه وسائر البحار في شطوطه
 المناوز والمفاجع وسرود فيها السفر للروم والمسلمين بعد كل اربعون الي
 جانب الاخر سوا في جهول وربما اجتمع فيها الجوش من المسلمين والروم
 فجمع كل قريه ما به سفينه والبر من ذلك ويؤجر حزمهم في الماء
 سلوه صوره بحر الروم

البحر المحيط

(1)

(60)

زوبله (59) السوسن لاقصى

البصيره (58)

باخور (57)

مريره (56)

بللس (55)

الجزيره (54)

نونس (53)

المجديه (52)

اطروايس (51)

الاسكندريه (50)

حما
الافكار

(2)

مريسته (7)
مريسته (8)
مريسته (9)
مريسته (10)

مالقه (11)

بجابه (12)

مريسته (13)

بليسته (14)

طرسوسه (15)

البحر

(62)

جزيره
ستقلبه

(3)

ملاذ غلجس كس (16)

سلاد (17)

ستكوش (18)

جزيره
اوربلس

(4)

جزيره بليس (49)
جزيره (48)
جزيره (47)
جزيره (46)

جزيره
سيرا

(5)

عستقل (44)

بياقا (43)

اريسوف (42)

فيساره (41)

عطا (40)

صور (39)

جزيره (38)

جزيره (37)

جزيره (36)

جزيره (35)

جزيره (34)

جزيره (33)

جزيره (32)

جزيره (31)

جزيره (30)

جزيره (29)

جزيره (28)

اطنيس

(45)

اوليس (20)

طرسوس (22)

عزيره (26)

الاق (24)

البردار (23)

عزيره (25)

عزيره (27)

البحر

(21)

صفحة البحر الروم

واما بحر الروم فانه خليج
من البحر المحيط من الاندلس من الصيرة ومن بلاد طنجة ومن طنجة ومن حرثرة جبل
طارق من ارض الاندلس عرضه اثنى عشر فرسخا من بلنجة وعرضه من عند علي سواحل
المغرب فيما يلي شرق هذا البحر حتى سماى الى ارض مصر ومن عند علي ارض مصر
حتى سماى الى ارض الشام من عند عليهما بعطف ساحل القور في دور علي بلاد
الروم الى انطاليه وما قاربها ثم بصير عزى البحر الى خليج قسطنطينيه وبعبه
ثم من عند علي سواحل اساس ثم علي سواحل روميه ثم من عند علي قرب افريجه فصير
البحر حصيدا جنوبيا وبتون علي ساحله افريجه الى ان تنصل بطرطوشه من بلاد
الاندلس ومن عند علي البلاد التي وصفناها في صفر الاندلس حتى كادي البصيره
بحريره طبل طارق ثم من عند علي البحر المحيط الى سمرقند وهو اخر بلاد الاسلام
علي هذا البحر ولوان رجلا سار من البصيره علي السواحل حتى يعود الى ملكاديه
من ارض الاندلس لا يحتاج الى ان يعبر بها او خليجا امكنه هـ واذا اجرت اولاس
دخلت حبالا سماى الى بحر الروم يقال لها قلميه وعلية مدنيه كانت للروم وبعض
انوار طرسوس لسمى باب قلميه فسب اليها وعلية لست علي البحر وعلي البحر
اذا اجرت هذا الموضع بحر من حله مدان تعرف بالامش قره علي شط
البحر فيه يكون الفلاس المسلمين والروم ويكون الروم في البحر في السفر والمسلمون في
البر وفنادون وانطاليه حصن للروم علي شط البحر من شع واسع الرستاق
ليس الاهل ثم سماى الى شط الخليج وهو خليج مالج يعرف بخلع القسطنطينيه
وعليه سلسله منته لا يعبر فيها سفن من البحر ولا عبره الا ابادا الماصر ونفق في
بحر الروم ودمبيه ذات قري وخرارغ ومدان حبار واساس وروميه
مدان سان بها جمع النصارى يعرف البحر واما اثناس فانها دار حكمه

ومنها الى نيسابور يومان حصيان ومنها الى عكا يوم والاردن اصغر اخاد الشام
واقصرها مسافة واما اخد دمشق فان قصبتها دمشق ومنها الى بعلبك يومان
والى طرابلس يومان والى سروت يومان والى صيدا يومان والى اذرعات
اربع ايام والى اقصى الغوطة يوم والى جوزان والبنية يومان واما اخد
قنشرين فان مدينتها قنشرين عبر ارض الاماره والاسواق ومجامع الناس بخلب
ومن حلب الى بلس يومان ومن حلب الى قنشرين يوم ومن حلب الى قورس يوم
ومن حلب الى منبج يومان ومن حلب الى الحماص يومان واما الحواصم
فان قصبتها انطاكية ومنها الى اللاذقية بلس ايام ومنها الى عراس يوم والى
الارباب يومان والى حمص خمس مراحل ومنها الى مرعش يومان والى الخلات
بلس ايام واما النعور فانه لا قبضه لها وكل مدينته قايمه بنفسها ومنبج
قرية الى النعور ومن منبج الى القرات مرحله حفيه ومن منبج الى قورس
مرحلتان ومن منبج الى ملاطيه اربع ايام ومن منبج الى سمساط يومان
ومن سمساط الى حصن منصور يوم ومن حصن منصور الى ملاطيه يومان
ومن حصن منصور الى زبيطه يوم ومن حصن منصور الى الخلات يوم ومن الخلات
الى مرعش يوم فهذه مسافة نعور الحريره واما النعور الشاميه
فان من الاسكندريه الى بلس مرحله ومن بلس الى المصعبه مرحلتان ومن المصعبه
الى عس زريه يوم ومن المصعبه الى اذنه يوم ومن اذنه الى طرسوس يوم
ومن طرسوس الى اولاس على بحر الروم يومان ومن ساس الى الكيسه
والهارونه اقل من يوم ومن الهارونه الى مرعش من نعور الحريره اقل من يوم


واما المتسافات بالشام

فان طولها من مطبه الى رخ
فمن مطبه الى مسج اربعة ايام ومن مسج الى حلب يومان ومن حلب الى حمص سبعة ايام
ومن حمص الى دمشق خمسة ايام ومن دمشق الى طبرية اربعة ايام ومن طبرية الى الرملة ثلثة
ايام ومن الرملة الى رخ يومان فذلك خمس وعشرون يوم مرجه وعرضها في بعض المواضع
اكثر من بعضا عرضها طرفاها ان فاحظ طرفيها من الفرات من حصر من مسج ورس على
قلسين لعواصم على طرف انطاكية وينقطع جبل الاحكام الى نيباس من مسج الى
اللسان كمر على المنصبه على اذنه على طرسوس فذلك شهر وراجل
وان سلك من الشام الى انطاكية الى الاسكندرية الى نيباس من بلاد طرسوس
فذلك نحو عشرين راجل ان لم يسم هو الطريق الاول فاما الطريق الاخر فهو من
حلب فليطبرية واخر من البحر من طبريا فاحصى سمي الى الرملة الى نيباس المقدس الى ازنجيا
الى زعر الى جبال الشراه الى الشراه الى ان سمي الى معان وفقدار هلاست
مراجل ولا تتعاد يزيد عرض موضع نال ادرن ودمشق وحمص على اكثر من سبعة ايام لان
من دمشق الى طرابلس على بحر الروم يومين غربا وعلى اقصى العوطه حتى تنصل بالباديه
شرقا يوما ومن حمص الى سلمية على ابويه شرقا يوم ومن حمص الى طرسوس
على بحر الروم يومين غربا ومن طبرية الى نيباس على البحر غربا يوم ومنها الى ان
خاوير ارجا واهو على طرف دارسي فزاره شرقا يوم وهذه مسافة طول الناه وعرضه
واما المسافه في اضعافه فانك سلكا فليطبرية واهل لحناد الشام مما يلي المغرب
ووضعها الرمله فمن الرمله الى با اصف مرجه ومن فليطبرية الى عسقلان مرجه
والى عزه مرجه ومن الرمله الى نيباس المقدس يوم ومن نيباس المقدس الى مسج
ابراهيم يوم ومن نيباس المقدس الى ارجام مرجه ومن نيباس المقدس الى نيباس يومان
ومن الرمله الى مساربه يوم ومن الرمله الى نيباس يوم ومن ارجام الى نيباس يومين
ومن زعر الى جبال الشراه يوم ومن جبال الشراه الى بحر الشام بلسا ايام واما
الاردن فمصبها طبرية فمنها الى صور يومان ومنها الى عسقلان يومين

دون حجان في الكبر عليه ونظرة محاره عجيبة البناء طوبيه جلا وخرج هذا النهر من بلاد الروم
 وطرسوس مدنه مشهوره عليها سوران تشتمل على جبل ورجال عايه و2 عايه العماره والخشب
 ونبها وسنح الروم جبل وبين الحجر من المسلمين والروم وقال ان بها الوف من الفشار والسن
 مدنه عظيمه من جلد محسار الحرمان وفارس والخيال وحورسان وسابوا العراو والحجار والهمر
 والشام ومصر الا وبها اهلها دار واكثر اهلها سرلوها اذا وردوها واو لاس حصن علي
 ساحل البحر بها قوم من عبدة روم وهي اخروا على بحر الروم من العماره للمسلمين واما قمر فانها
 مدنه تصرب السلفا وهي صغيره كلها منجونه من صخر دانها صخره واحده هـ والبحيره المينيه
 هي من الغور بقرب زغر وانما اسمي لمينيه لانها ليس فيها من الحيوان سى لا سمك ولا غيره بقدر
 ساسمى البحر بل فقون به بروم فليسطين بلع الحبل يطبع ذنورها ويزغر ستر يقال له
 الاملا لس بالعراو اعلاف ولا احسن منه منظرا لان لونه الرعمان وبلوار بعينه شبرا
 وديار قوم لوط هي ديار سمي الارض المقلوبه ولبس بها زرع ولا ضرع ولا حشيش وهي بقعه
 سودا فدمر شربها محاره كلها مصادره في البحر بروى انها الحجاره المسومه التي روى بها
 قوم لوط وعلى عامه تلك الحجاره الطابع ومعان مدنه صعبه سدانها بنو
 اميه ومواليهم وهي حصن من الشراه وجوزار وتنبه همارستانا عظامان
 من جنده مشهورا راعها مباحس وهناك بصرى عند البلقا وعمار اللججاني الخبر
 عن بحر الحوض انها من بصرى وعمان وبعراس على طريق العور وبها ازار
 ضياف لرسده ولبس بالشام دار ضيافه غيرها وسروفت مدنه علي
 شط بحر روم حصبه من على مستوكان فيها مقام الاوراخي هـ

وهذه صوره الشام م





اليه اهلها من المرافق يقال ان دور السور للرايب يومين ويجري مياهم في دورهم وسدحهم
وسجل جامعهم وبها صناع وقرى حصبة جلا واما الصخرة التي تعرف صخرة موسى بمران
فانها في هذا الموضع واما الس في مدنه على شط الفرات صعبه وهي اول مدن الشام
من العراق واليه عامر وهي فرضه الفرات لاهل الشام واما منح فهي مدنه في تربة العال على
مزارعها الاعزا وهي حصبة وتقر بها سخرة وهي مدنه صعبه تفرها بنظره حجاره يعرف
بصخرة سخرة لس في الاسلام بنظره اعجب منها واما سيمساط فهي على الفرات ولذلك
حسرتج وهما مديان صعبتان حصبتان لهما زروع سقي وياحس وما وهما من الفرات
وملاطيه مدنه لشهه من اقليم الثغور الذي دور جبل اللدوم ويحتمل بها جبال شهه الجور
وسائر الثمار مباح لاما كله وهي من قرى بلاد الروم على مرقه وحضر منصور حصن
صعبه من مديان وزر وعزى والحلات ومرعش هما مدن عامتان فيهما مياه
ودروع واشجار شهه وهما تعران واما بنظره فانها حصن كان من اقرب هذه الثغور
الى بلاد الروم حربيها الروم والهاد وبنه من عزى جبل اللدوم في بعض شعابها وهي حصن
صعبه بناه هارون الرشيد والاسكندرية حصن على سهل البحر للروم وهي صعبه
بها جبل وياس مدنه صعبه على شط بحر الروم ذات جبل وزروع حصبة
والبنيات حصن على شط بحر الروم فمن جمع حشب الصنوبر الذي ينقل الى الشنات
والى مصر والثغور والكنسه حصن من مديان وهو ثغر معزل شط البحر
والمنف حصن صعبه بناه عمر بن عبد العزيز وبها منبر ومصنفه وعز زربه
بلادها الغورية بها جبل وهي حصبة واسعه الثمار والزروع والمرعي وهي المدنيه
التي اراد وصف الخادم ان يدخل بلاد الروم منها فادركه المعصد هنال والمصعبه
مدن اهلها المصعبه والاخرى سمي لفر نونا على جاني حكار وبها منظره عجابه
حصنه جبال على سرف الارض بنظره الجالس في مسجد الجامع بها الى قرب الجوار بعد فراع
وجيب حكار من بلاد الروم حتى سمي الى المصعبه الى سنا ويعرف بالملون هي
تقع في بحر الروم واذن مدنه بنون مثل اهلها المصعبه على نهر سمي سجان
وهي مدنه خصبه عامره وهي منقطع عن نهر حكار في غربي النهر سجان هو

عليه السلام ونصب راسه على باب هذا المسجد الباب المعروف باب جبرون ثم تغلب
عليها النصارى فصار في ابدتهم تسميه حتى جا الاسلام فاحده المسلمون مسجداً وعلى باب هذا
المسجد باب جبرون حيث ^{نصب} راس يحيى ركباً بنصب راس الحسين علي عليه السلام
فلما ولي الوليد بن عبد الملك عمره فجعل ارضه رخاماً وجعل وجهه حديراً فجوزها واساطينها
رخاماً فترسى وروى اساطينه ذهباً وحرابه ذهباً مرصعاً بالجواهر وذو السقف
كله ذهباً مكنياً بطوف ترسع جوار المسجد بمال انه انفق بسببه خراج الشام
خمسين سنين ووسطه رخام صلب وسقفه خشب مذهب بلور اما على روعه المسجد
حتى اذا خرجت فيه اسطى فيه على جميع الاركان شوا ومن حنك دمسو بعلبك وعامه
ابنيتها بالحجارة وبها فصور من حجاره ولا يلب على اساطين شامه لفس بارص التام
ابنه اعجب ولا الترمينهاه واطر ابلس مدينه على بحر الروم عامه دار حلب
وقصب ستر وحصب واسعه واما حنك حص فان مدينها حص وهي مدينه في مشهوره
حصبه جلا اصح بلان الشام هوا وتر به واهلها حال مفرط وليس بها حانات ولا
عقارب ولها مياه واسجار وزروع شيره واكثر روع رساسها اعدا وبها تسه
بعضها تسه وبعضها مسجد الجامع وهي من اعظم ثواب الشام وعامه طربو حص
مفروشه بالحجاره واما اطرطوس فهي حص على بحر الروم تغرلا هل حص
وبها مصحف عثمان عفان محاله عنه واما سبله فانها مدينه الغالب على سكانها
بنوها شتم على طرف البادية حصبه جلا واما سيز ووجه فانها مدينه ان خصنتان
عامه بارص عبرتان نرضتان شيره المياه والسحر والرووع وحنك فستين مدينه حلب وهي
عامه بالاهراج اعلى مدرج طربو العراو والى الثغور وسائر النشاعات وفتسرين مدينه بلسب
الثوره البها وهي من اصغر المدين بها ومدينه معمر مدينه وماحولها من القرى اعدا وليس جميع
نواحيها ما جاور وذلك اكثر ما خرجت حنك فستين اعدا وما هو من السما والخاصه
حصن على سفير البريه وكان تسكنه عمر بن عبد العزيز رحمه الله واما العواصم واسم التاجيه
وليس موضع بعنه وقصصها انطاليه وانطاليه وهي بعد دمسو نزه بلان الشام عليه
سور من حجر يحيط بها ويحبل مشر وعليها منازع ومرابع واسجار وار حبيد وما خارج

ملاان

ووهي اسرع من الخطاب رضى الله عنه في الجاهلية لانها كانت مستنطرة قالا اهل الحجار
 وهي اغني فلسطين من اخصب بلاد الشام فاما الخيال والسراة فمدنها اسم اذرج
 واما الخيال فان مدنها اسمي رواد وهما ملاان عابا الحصب والسعة وعامه سكانها
 العرب فتغلبون عليها فاما الاردن فان مدنها الكبرى طبرية وهي على بحيرة عذبة
 اما طولها اما عشر ميلان في عرض فرسجا وقلته وبها عيون جاربه مستنبطة على تخوف شجر
 من اطلانه فاذا اسمي الى اطلانه على ما دخله من العيون بطول السراة اطرحة فيه الجلود تمعنت
 ولا مثل استعملها الا بالمزاج ونعم بل اجاماتهم والغور اوله الجنوب عذبة نهرية سحر يعرف
 بحسد ابرهيم عليه السلام هي البحيرة ممد على نلسان حتى يلهي الى رعدة وارخاعا على الى البحيرة
 اطلته والغور ما بين حبلير على في الارض جيا وبها حبلير وعبول وانهار لا سبهر بها
 اللوح وبعض الغور اوله من حد الارض من الى ان تجاوز نلسان فاذا اجاورته من حد فلسطين
 وهذا الطريق القندي فيه السابرا اذاه الى ابله وصور بلاد من اخص المصور على شط
 البحر عامه حصبه ونقال انه اقدم بلاد الساحل وازعامه حكا اليونان منها والاردن كان
 مسكن شعور النبي عليه السلام وحب يوسف على ابي عشرين ميلا من طبرية على ما يلي دمشق
 ومياه الطبرية من البحيرة فاما دمشق فهي اجل مدنه بانام وهي في ارض واسعة
 بن خيال خفف بها مياه نهره واشجار وزروع متصلة وهي تلك البقعة الغوطه من حله
 في مرحلير لسان نام مكان قتله ومخرج ما بها من تحت نلسه نعال لها العجم وهو اول ما
 يخرج بكون ارتفاعه دراع في عرض باع من حجري في شعب سجر منها العيون ما اخذ منه نهر
 عظيم اجراه نزل بر معوجه بعرض الالجه م سسط منه ما امره وهو الفناء ونظهر عند
 الخروج من الشعب بوضع نعال له اليترب ونقال انه الملاان الذي قال الله عز وجل فيه قاتلناهم
 الى ربوه ذات قرار ومعين في سعي من هذا اما عمود النهر ويسمي برد او عليه فطره في
 وسط مدنه دمشق ومضى الى قري الغوطه وحري في سكتهم وعامه دورهم وجامات نام
 وبها مسجد لسرع الاسلام اعمره ولا اكبر تقعه منه واما الجدار والقبه التي فوق
 الحراب من عند المفضوره فمن بنا الصائس لصلواتهم م صار في ايلي اليونان وكانوا
 يعطون فيه دينهم م صار الى اليهود وملوك عبده الاوثان فصل في ذلك الزمان بحري زكريا

ثم مند على الشام حتى سماى الى القلزم واما عند فلسطين وهو اول اخناد الشام مما يلي
 المغرب فانه يكون مسافة الراكب طول يومين من زحف الى جند الجوز وعرضه من تلقا
 الى ارض يومين واما رعد وديار قوم لوط وحبال الشراه فمضمومه اليها وهي في
 العجل الى ابله وديار قوم لوط والحيرة وعررا الى بساا والطبرية سمي الغور لانه
 من حيلبر وسابرا بلاد الشام يرفع عليها وبعضها من الاردن وبعضها من فلسطين في العمل
 واما نفس فلسطين فهو ما ذكرنا وفلسطين التي بالاردن الشام ومدنيتها العظيمة الرومله وبلد
 في الكبريت المقدس **وذلك المقدس** مدنه من تفعه على جزار صعد
 اليها من كل امدان فسط من فلسطين وبها مشيد ليس في الاسلام مسجدا ابروميه والبنامنه في
 زاوية من غربي المسجل فند على نصف عرض المسجل الى عرض موضع الصخرة فان عليه حجر اخر ارتفاعا
 مثل الاكس وفي وسط الحجر على الصخرة فيه عاليه جدا وارتفاع الصخرة من الارض الى صدر القايم
 وطولها وعرضها متقارب يكون سبع عسرا وارتفاعها من الارض الى باطنها كما في تشبيه بالشرب
 يكون طولها نحو سبطه في مثلها وليس يثبت المقدس ما جارسوي عمود لا يسع للذرع وهي
 احصب بلان فلسطين وجراب داود عليه السلام بها وهي تلبه من تفعه ارتفاعها نحو خمسين
 ذراعا من حجاره وعرضه نحو ثلثين ذراعا بالخمسين من حجاره وقرصنة واعلاه بنا مثل الحجره
 وهو الجراب اذا وصلت اليه من الرومله وهو اول ما يلقاك من بنايت المقدس وفي بيت
 المقدس لعامة الانبياء المعروف من كل واحد منهم جراب معروف ومن بيت المقدس بنا حيه
 الجنوب منه فريه يعرف بين لحم وهو مولد المسيح عليه السلام وقال انا في تشبته منها
 قطع من الخلة التي اكلت منها لحم وهي مرفوعة عندهم يصونون بها ومن بيت لحم الى
 سمنه في الجنوب مدنه من جبهه سببها في الكبر فريه يعرف مسجدا ابراهيم عليه السلام
 في الذي الختمه من الججه في ابراهيم عليه السلام وفي اسحاا ويعقوب صفا وفي رشتا ايم
 صفا والمدنه في وهك من الجبال كسبه الاسجار والثمار وهذه الجبال وسابرا حبال
 فلسطين وسهلها كلها ريسون وحمير وسابرا القواله اقل من ذلك ونابلس مدنه السامره
 ويرغمون ان بيت المقدس هي نابلس وليس الشامه في مكان من الارض الا بها واحمر مدنا
 فلسطين على حصار مصر مدنه تقال لها عزه بها في رهاشم من عند مناف وبها حوايا الشافعي

١٠
 آخر

اربه الجبه وانما هي من مدن الكنتشه والمعدن ايضا ارض مشبوطه لا جبل
فيها وانما هي رمال وارض راض وسمي مجمع الناس هناك العلاء وليس بارض الجبه
قرى ولا حصن وانما هي باديه ولا ينجب لانقال ان في الحب اسير منها ورفيعهم وكبهم
وساير ما بارضهم يرفع الى مصره ويقال بمصر وحمير لا يعرف في شيء من
بلاد الاسلام احسن ولا اشر منها ولهم من وراسوان حمير صغار في مقدار الكباش ملعه
سبه النخال الملمعه اذا خرجت من موضعها لم عشره وتم حمير يقال لها الشقلبيه
بارض الصعيد زعموا ان احدا بويها من الوحشي والآخر من الاهلي هي اسير ما في تلك
المدن والحفار حثاف في مقدار شبرين من الارض حتى تنفع في الحامل وزعم
اهل مصر ان الجمار في ايام فرعون كانت معموره القرى والمياه والذي قال الله عز وجل
ودمرنا ما كان يصنع فرعون وقومه وما كانوا عرضوا انما هي الجفار ولذلك سميت العريش

ذكر ارض الشام

اما الشام فان غربها بحر الروم وشرقها بالباديه من ابله الى الفرات الى حد الروم شمالها
بلاد الروم وحنوسها حد مصر ونيه نبي اسرائيل واخر حد ودها ممالئ مصر رقع ومالئ
الروم الثغور وهي ملطيه والحداث ومرعش والمهار ونيه والكنثشه وعبر زربه
والمصبيبه وادنه وطر سوس والديكيلي المشرو والعزلي مدن وادكرانها في تصوير
الشام وقد جمعت الى الشام الثغور وبعضه يعرف بثغور الشام وبعضه يعرف
بثغور الجزيه وكلاهما من الشام وذلك ان ماورا الفرات من الشام وانما سمي من ملطيه
الى مرعش ثغور الجزيه لان اهل الجزيه بها رايطون وبها عزون لانها من الجزيه
وكور الشام انما هي من حد فلسطين وحد الشام وثغور الجزيه مجبل اللكام وهو العاصل
من الثغور وحبل اللكام داخل في بلاد الروم يسمي الى الجوماتي فرسخ
ويظهر في بلاد الاسلام من مرعش والمهار ونيه وعبر زربه فليس في اللكام الى اللكام
لخاور الاذيه يسمي جبل برباد تنفتح الى حمص ثم يسمي جبل البستان

دخ

صلبه وبها خيل وعيون مفرسه ولله يصل جده بالحفار وخط له بطوس سببا وما انقل
به وخط له بارض بيت المقدس وما انقل به من فلسطين وخط له سببا الى مقاره وفي ظهر
ريف مصر الى حد العزيم واما الاسوس فانها مدنه صعيه عامره اهله خصبه
دات خيل وزروع ووربع من الاسوس سبب كثيره وخطاها من شمال النيل مدنيه صغيره
سال لها بوصير بها قبل مرون محمد وقال ان شجره فرعون دابوا من بوسير واما
سوان فان بها خيل كثيره ووزوعا وهي اجبر مدان الصعيه وابلسا واهمير
معا سبان في المفازه صعيه تان عامر تان بالحمل والزرع ووز والنون المصري الناسك
كان من احمير والفرما على شط البحره صعيه وهي مدنه خصبه واسعه
الخراف بها قبر حاليوش ومن الفرما الى بنس لجوير سجن في البحره وبتليس تل
عظيم مبنى من الاموات منضدين بعضهم على بعض وسمي هذا التل برقوم وسمته ان
يكون ذلك قبل زمان موسى عزرا عليه السلام وعبر الشمس وصدور فرسان
قد حرتا عن غزى الفسطاط فعبر الشمس من شمال الفسطاط وصف من جنوب
الفسطاط ونقال كما صعد كثير فرعون وعلى رأس جبل المقطم قبلته مكان تعرف
تنور فرعون ونقال انه كان اذا خرج من احد هذين الموضعين يولد في الاخر
وهي نيل مصر فواضع لا يضر فيها المشاح ابدا وهي اما ان يعرفه اهلها عند الفسطاط
وبوصير وغير ذلك وحول الفسطاط ذروع مثل الفضايا سمي
البلسم مخد منه دهر اللسان لا يعرف بجان من الدنيا الا هنا واما العباسيه
وواغوس وحر حار فانها من ارض الحوف وتعرف شمال النيل من الفسطاط
بالحوف وحنوسه بالريف ومعظم رسايتهم مصر وقراها هي هذين الموضعين
واما معاذ الاله من سوان اليها خمس عشرين واما المعاذ للسن بارض
مصر لانه في ارض الوجه ونها الى عيذاب ونقال ان عذاب ليس من ارض

في جنوبي النيل اسبه عظيمه بكثر عداها مفترق على سائر الصعيد وحقا
السنطاط على خوف سحر ابيه عظيمه اعظمها الهرمان وهي باطن في الاقحى
سهي مقدار راسها الى مبرك جبل وقد املت بالكتابة باليونانية في داخلها طريق
سبب فيه الناس وجاله الى اعلاها وهدى الهرم من طريق باطن الارض مخترق
واصح ما سمع في الاهرام انها بورا ملوك الذين كانوا ملك الارض وعرض العمارة
على النيل من حرسوان ما سبب يوم الى ان سمي الى السنطاط م بعرض فيصير
عرضه في حد الاستدريه الى الخوف الذي ينصل لمفازة القلزم نحو ثمانية ايام
وما في عرض ارض مصر وماره واما الواحات فانها بلاد كانت معجوره بالمياه
والاشجار والبري والناس ولم يبق بها ديار وبها الى بوضاهنا اثمار كثيرة وعم
قد يوجد في سوادها والواحات من صعيد مصر اليها في حد الحبوب نحو
ثلاثة ايام في مفازة ووصل الواحات سره جعل سمي الى ارض السودان وارض
مصر بحيره فيصير فيها ما النيل يصل بحر الروم يعرف بحيره سنس اذا اقتد النيل
في الصنف عرب ماوها فاذا جزر في الشمال او ان البحر على ما البحر عليها
ولح ماوها وفيها مدن مثل الجراب يطغف البحيره بها ولا طريق اليها الا في
السفر من مشاهير تلك المدن تنيس وذي قباط وهما مدن لا ررع بها ولا صرع
وبها نجد المرتفع من سباب مصر وهذه البحيره قليله اما اسار في اكثرها بللرادي
وبها تمك في خلقه الرق يقال له الالفين وسبكه اذا اكلها الانسان
راي فنامات هايه ومن حد هذه البحيره الى حد الشام كماها ما متصله
حسنه اللون سمي الحمار وخبيل بها ومياه مفترسه عبر متصله ووصل الى الحمار
بحر الروم وحقا التيه ورف مصر الى حد و القلزم فاماتيه سراسيل
فيقال ان طولها اربعون فرسخا وعرضه قريب من ذلك وارضه فيها مال وارض

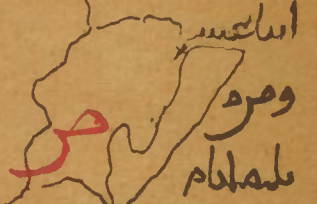
الاقيوم وهي مدرته وسطه ونقال ان يوسف عليها السلام اتخذ لهم مجرى الماء وقومه
بالخجاره وشماها اللاهون ٥ واما النيل فان اسدي ما به لا يعلم وذلك انه
سادي من مفازه من ورا ارض الرنج حتى سماي الى حد الرنج ثم نفضعه في مفاوز
وعمارات ارض النوبه بجري على عمارات منضله الى ان تقع في ارض مصر وهو ما يكون
عند اسبابه اكبر من اللجله والفرات اذا اجمعا وما وهما شدا جلازه وبياضام شابر
انهار الاسلام وفي هذا النهر يدور الشمس والسمقنهور وسمكه تقال لها الرعاذه
لاستطيع احد ان يقص عليها وهي حيه حتى يرتعس يده ويسقط من يده فاذا
ماتت فهي كسائر السمك ٥ واما الشمس فانه من دواب الماء مستطيل
الراس طول الراس منه يكون نحو من نصف طول بدنه وله اسباب لا يقص على دانه
من سبع او حمل الامه اليه ووربما يخرج من الماء في البر والبره في البرطمان
ولا يضر احد او جلازه شبهه السفر الذي يخرج منه مفايض السبوف ولا يعمل السلاج
فيه الا تحت بدنه خاصه وتحت رجليه ومدان الابطان ٥ واما السمقنهور فانه
صنف من السمك الا ان له بدنه ورجليه ويخرج به للجماع ولا يكون في مكان الا في النيل
وعلى جادات النيل من حد سوان الى شعاع في البحيره مدز وقرى متدائنه ٥
وسوان نهر النوبه الا انهم بها ذبور وبعيد مصر جنوب النيل معدن
البرجد في قرية منقطعه عن العماره ولا يعلم له في الارض عدل غير هلا ٥
و في سماي النيل جبل يعرف المسنطاط تسمى المظفر فيه وفي بواحيه حجر الخماض
وتند هذا الجبل الى النوبه وعند هذا الجبل خدا المسنطاط فير الشا في رعد الله
في جملة المقابر ٥ واما الاسكندريه فلانه على شط البحر لسهه الخمام
في الالسه والفرش والاعماه وبها مناره قد استنت في الماء من صخر ربيع السمك
جدا استناد على زياده على بلماه ملت لا يصل المرعي اليها الا بدليل وتسمى ما على
النيل من المسنطاط الصعيد وما كان اسفل منه الرف ٥ ومن حد المسنطاط

المسافات بها

أما سبل البحر حيث أسدانه فالذي يصل
 بأرض النوبة من ربا الواحات نحو عشرين فرسخا ومن حط النوبة مما يلي الخو
 على حدود النوبة نحو ثمان مراحل ومن القلزم على سبل البحر إلى أن يعطف على
 النبه ستم مراحل ومن حط البحر إلى حد النبه إلى أن يصل بحر الروم نحو
 تسعة مراحل ومنها على البحر إلى أول البحر أحد اللجج ذناه نحو من عشرين مراحل
 وطوله من سوار إلى بحر الروم نحو عشرين فرسخا وبها خبره وفيها جزاير نحو ثمانين
 في مثلها **صفه بلادها** مدنها العظمى تسمى القسطاط

وهي على النيل في شمال النيل وذلك أن النيل يجري من المشرق ومورياس المسرو والجنوب
 والبلاد كلها على جانب واحد إلا أن في علاوه النيل اسمه وليله يعرف بالخريره
 وهي خريره ويعبر من القسطاط إليها على حشر في سفر ويعبر من هذه الخريره على حشر
 البحر إلى اسمه ومشاكل على الشط الآخر يقال لها الخريره والقسطاط
 مدينه كثيرة نحو البلد من بغداد ومقارها نحو ثمانين فرسخا عن القسطاط على غاية
 العماره والخصب والقسطاط ما يلي وحط للعرب تسمى اليهم بحالها مثل بالوقوف
 والبصره إلا أنها أقل من ذلك وهي سحيه ورعظير بنايهم بالطوب طنقات والنثر
 السفلى بها عبر مسكون وربما بلغ طنقاتها إلى الراجحة ثم طنقات الأخرى طرف
 منها تسمى الموقوف فإنه أصعب قليلا وبها ثمان مفرش ه وكذا لك بالبحر على
 شط النيل وبها ستم مراحل للجمعه في أحد هيا من العاص في وسط الاسواق والأجر
 بالحد على الموقوف بناه أحمد بن طولون وخارج مصر بانيه ساها أحمد بن
 طولون يكون باده على ميل خان سكنها حينه تسمى القطايح كما كان تبا الغلب
 خارج القديروان الرفاده وبها جبل وروم ثمره ووزر وعم على ما النيل تمتد
 ومع المزارع من سوار إلى حد الاسكندريه وسائر الريف ومع الما وبهم الما من
 اشتداد البحر إلى الخريف ثم ينصب ثم يزرع ولا يسمي بعد ذلك وأرض مصر
 لا تظرو ولا تلتحق وليس بأرض مصر مدنه تجري الماها من عبر النيل دائما

ومن فوره الى ع **د** ما
 مما يلي اخسيلية
 العظي ومن زاد
 الى محض البلوط
 المعروفه بعاف
 اربعه ايام في فا
 الى ايشلسه وعا
 بليها وشراب
 سنه ايام و
 سبعه ايام و



اسلمس
 ومصر
 بله ايام
 بلاد الاسلام ابعاج
 الاسكدر بوزنه فمحل ج برار
 الذوبه م يعطف على حدود النوبه في حد
 حتى يسمي الى بحر القلزم م تمتد على بحر القلزم وعاوز الانام على البحر الى
 طور شمنا وبعطف على نيه يسمي اسرايل وتمد حتى يسمي
 الجواد طهال
 ومصل

ايام ومن فوره الى باجه سنه ايام وياخذ طريقه
 الى ايشلسه الى باجه الى فوره فليدر به مده سنه
 ساعشره واما والايام
 بالمعروفه بعاف
 لوط الى ليله اربعه
 من اجير واسيليه
 حه الى مالفه شبعه
 ذوبه قصه بلد
 لينه مرسيه
 عانته ملبينه ابداه
 نجابه سنه ايام
 واربعه ايام
ر
 اما مضمون فاز
 سمي الى
 ان الى ارض اللجه من وراستوان
 حتى يسمي الى بحر القلزم م تمتد على بحر القلزم وعاوز الانام على البحر الى
 طور شمنا وبعطف على نيه يسمي اسرايل وتمد حتى يسمي
 الجواد طهال
 ومصل
 زناه وهد سون ايزن مصر

ب بوه صوره ارض مصر

مفاوز منقضة لاسلك الامن مواضع معروفة وكان ملوكها يرفقه ويرقة اولاد
الاعلى الذي كان قد انقذ في اول ايام سي العباس ليكون في وجه ادريس بن ادريس الحسين
بن علي بن المطالب عليا ليم وملك طنجنه اولاد ادريس بن ادريس الحسين وبنه وبين
ناهرت الشرايه وهم الغالبون عليها والعالم على مذاهب اهل المغرب ظهر الحرافه
واعلمها عليهم في الفتوى مذهب مالك بن النسر والذي يرفع من المغرب الخدم السود من
بلاد السودان واكلم النضر نفع من الاندلس والجواري المثلثات لسيرى الحاربه من
عبر صناعه على جمالها بالف دينار واكثر وتقع منها اللبود والذغال للسرج والمجان
والعبر والذهب والعسل والزيت والسمن والحبر والشمور ه

واما المسافات بالمغرب فان من مصر الى برفه عشرون مرحله
ومن برفه الى اطرابلس مثلها ومن طرابلس الى القنروان مثلها ه ذلك من مصر الى
القنروان ستون مرحله ومن ناهرت الى فاس خمسون مرحله ومن فاس الى المسور الاقصى
خوئليس مرحله جميع المسافه من مصر الى اقصى المغرب في شهر في حرار روم نحو ستمائة
ومجاء اقصى المغرب يرخلون في المحرم فذهب في سفهم واستراحتهم عامه السنه
حتى يلحقوا الحج ه ومن القنروان الى زوبله نحو شهر ومن القنروان الى المهره مسيره
يومين ومن المهره الى تونس ثلث مراحل ومن تونس الى طبرقه نحو عشرين مرحله
ومن طبرقه الى بلبيس نحو ستمائة مرحله ومن بلبيس الى جبره نحو عشرين مرحله
ومن ناهرت الى باور بلون مرحله ه ومن ناهرت الى سلجاسه خمس وعشرون مرحله
ومن فاس الى البصيره ست مراحل ومن فاس الى اربله ثمان مراحل ومن القنروان
الى سلجاسه في البريه خمسون مرحله ه

فاما مسافات الاندلس فان من طبرقه الى اسبليه ثلث مراحل ه والى اسبليه مرحله على سمت القباه
ومن طبرقه الى سرقصه خمس ايام والى نطليه ثلث عشرين يوما ه ومن نطليه الى اولاده
اربع مراحل ومن طبرقه الى طليلطه ستمائة وثمانين يوما ه ومن طليلطه الى وادي الحجاره
ثومان ه ومن طبرقه الى مكباشه اربع ايام والى هوارة مثل ذلك ثم الى نقره
عشر ايام ه ومن نقره الى مرثنه سموره اربع ايام ومن طبرقه الى فوره اربع ايام ه

حماسه

بالخلافة النضاري حتى خربوها وقارده من اعظم مدن الاندلس وذلك طليطله
وهما مسعا لسن بها عامل لسي امية الا انه خطب بها لهم وسير من كوره عظيمه
ومدنها الحراسه وتغور الخلافة مارده وبصره ووادي الحجاره وطليطله ومنته
الخلافة بما يلي تغور الاندلس يقال لها سموره وعظيم الخلافة مدنه يقال لها اسطوه
بعده عن القلدان اسلام وليس في اصناف الكفر الذين تلون الاندلس اكثر عدد من الافرنجه
وقال ملكهم فاوله عيران الذي يلي المسلمين منهم اقل من ساير اجناس الكفر لا حولهم
في البحر والحجر الذي بينهم وسن الافرنجه من بلاد الشرك من غيرهم الخلافة
يلونهم في الكثره وافلهم عمادا اللسكوس وهم اشد شوله والذين سلون اللسكوس من
تغور الاندلس سرقصه ومطيله ولاوده وبنيتهم قوم من النضاري يقال لهم علمسكوس
اولهم غابله وهم الحاجر بينهم وسن الافرنجه والبربر الذين يارضون الاندلس وسياير المغرب
صنفان صنف يقال لهم البربر وصف يقال لهم الراس وسره ومدناته وهواد
وملاومه من البربر وهم بالاندلس وكمامه ورباه ومصموده ومليله وصيدا حه من
الراس واما ربايه فاوطانها في ناحية تاهرت واما كمامه فاوطانها في
ناحية شطيف وسياير البربر الذين هم من البرابيس فقتر شون في ساير المغرب
من شر في حرا الروم واما سره ومكاسه هم بالاندلس من الخلافة وسن قرطبه
واما هواده وملاومه هم سكان سنويه ونوره البربره حرره كثر بمصل على
غيره وسالاندلس كثير من المعادن للذهب وبها معادن فضه ساحبه البريه
ومرسيه وبعرب قرطبه بموضع يقال له كولس ونفسيره بالعربيه الربار وطليطله
سمور كبره وزويله بلاد وجه ارض السودان وها ولاي الخدم السود انهم
نقع الى زويله وارض المغرب ما كان منها في شر في حرا الروم بعرب الحجر
الساحل ويجلوهم سمره وكما ساعدوا في ناحية الحبوب والمشر واداد واسوادا
ونخ رشنه من ارض الروم طائفه رجعون الى سواد شعرو عيون ونوعون
انهم من العرب من عسار وقخوا اليها مع جبله من الابهيم وسن المغرب والسودان

وهي اخر املدن التي على البحر كمن قبل من جهة البحر بلاد الاله فرجبه ومن جهة البر
بلاد عجبسكس وهي بلاد حرب من النصارى كمن يصل بلاد مسكوس وهي ايضا للنصارى
كمن يصل بلاد الجلائفة وهم نصارى ايضا منهم من الاندلس جدا الى دار الكفر وطال الى البحر
وهذه املدن التي ذكرناها على الشطوط كلها كبار عاصره ٥ والاندلس في ابيدي بني امية
ما افسحت لولا العباس ولا قدر عليها عبيد الله ولما الت دوله مروان عبر اليها من اربله
المعرب الى جزيره جبل طارق فغضب بني امية فعمل عليها وهي في ابيديام اليوم ومن
مشاهير بلاد الاندلس حسان وطليطله وسرقصه وبرصه ولارده
ووادى الحجارة وبرحاله وفوره ومارده وواجه وعافق ولله وهو عوبيه وموروده واستنجه
ورده وهذه كلها مدن عظام فمنها ما عارب فرطيه في العظم واكثر انبثتها من عجاره
وهي ابيه جاهليه لا يعرف فيها مدنه محدثه في الاسلام ولا في ما منه الاجايه فانها
محدثه في حد بلاد يقال لها البريه وسيرى التي على البحر المحيط بها نفع العبير ولا يعلم
سحر الروم والنجار المحيط موضع عنبر الاستيرين وشي وقع منذ زمان بالاسم سواحل
الروم ونفع سيرين في وقت من التمه من النجرايه حيث تجاره على شطوط البحر فتنفع منها
وبره في لون الخمر لونه لون الذهب لانها درنه سي وهو عرير قليل فجمع منه وشمع منه
ثانا فيتلون في اليوم الوانا ونجر عليها ما لو كسي امية ولا تنقل الا سرا وتزيد فيه الثوب
على الف دينار لغزه وحسنه ٥ ومالقه سكاينها عراب وبها السفن التي تحملها
مفابصا الشبوف ٥ وجزيره جبل طارق منها افسح الاندلس في
اول الاسلام وجبل طارق عامر حصين بالقرى واملدن وهو اخر املدات بالاندلس
وطليطله مدنه في جبل عال بناوها من حجارة قلد وثقت بالرصاص ومن حولها سبعه
اجبل مستكونه وحولها نهر عظيم عارب في الكبر اللطه واسم هذا النهر تاجه خرج من
بلاد يقال له سيره من وادي الحجارة وهي وما حولها من القرى يعرف بلدان في شام ٥
وفوره كوره عظيمه حصنه ومدنها ارحونه ومنها كان عمر حفصونه اللوح خرج على
بني امية ٥ ومحض البلوط كوره عظيمه حصنه ومدنها عافق وهي كوره واستخدمه
وبرونه مدنه كانت شهره الا انها حرب لعصبيه وقع سمام واستعان اهل القرى بقتل

بأشرفها من أفراسه إلا أنها مفردة بالاسم والعمل في الدواوين هـ وشطيف مدينه
شبهه من بصره وسر الفيروان وهي حصنه جردا ولها ثوره شتى على قري كثيره وعماره
منصله وسكانه كغنامه قبيله من التبريز كما ظهر عند الله المثلث ودان أبو عبد
الله المختب الداعي إلى عبد الله فغما منهم حتى مهد له امره هـ والفيروان
بلد مدينه بارض المغرب خلا فرطيه بالأندلس وانها اعظم منها وهي المدينه التي كان يعين
بها ولاه المغرب وبها كان مقام الازعلب إلى ان زال ملكهم أبو عبد الله المحسن خارج
الفيروان على دعوه ابنه كانت معسكر الازعلب ومقامهم كان بها وسمي الزوايه
إلى ان أسجدت عند الله المهديه وانتقل عنها هـ وأما زويله فانها من جرد المغرب
وهي مدينه وسطه لها ثوره عريضة وهي فتاحه لارض السودان هـ وبلاد السودان
وبلاد السودان بلان عريضة إلا انها قفره قشقه جردا هـ وهي في حبال لهم فيها عامه ما
يكون في بلاد الاسلام من الفواكه إلا أنهم لا يطعمونه ولهم اطعمه سعذون بها من فوله ونبات
وغير ذلك مما لا يعرف في بلاد الاسلام والحكم السود الذين ينقلون إلى بلاد الاسلام منهم
وليس هم بنو به ولا بنو ج ولا حبشه ولا من الجبه إلا أنهم حبس على جهة اشد سوادا من الجميع
واصفا ونقالا انه ليس في الاقاليم التي للسودان من الحبشه والنوبه والنجه وغيرهم اقليم اوسع
منه وممدون على قرب البحر المحيط مما يلي الجنوب ومما يلي الشمال على مقاربه نهم إلى مقاربه
د صر من ورا الواحات ثم على مقاربه منها و من ارض النوبه ثم على مقاربه منها و من ارض
الزنج فليس لها انصال شي من العمارات والممالك الا نوجه المغرب لصعوبه المسلك منها
ومن سائر الامم هـ فهذه حوامع الحاج إلى معرفه من سر والجزر من المغرب هـ
وأما العزني من المغرب فهو الأندلس والأندلس بلدان
عريضة شرفه المدين خصبه واسعه ومدينها العظمى تسمى قرطبه وقرطبه
من الأندلس وسطها واللك محيط بالأندلس البحر المحيط بطرف بحر الروم بها إلى
ارض افرجه وياخذ من مدينه شيراز إلى حبشه ثم إلى اثيوبليه ثم إلى شدونه ثم إلى
الجزيره ثم إلى مالقه ثم إلى نجابه ثم إلى بلاد مرسيه ثم إلى بلاد مليشه ثم إلى طرطوشه

فما برقه فانها مدينة وسط ولتنت بشيرة وحولها طور عامر وغامر وهي مستوية
من الارض حصبة ويطوف بها من كل جانب باديه يسبح بها طوائف من البربر وقد كان
يخرج اليها عامل من مصر الى ان ظهر عبد الله المستوفى على المغرب فاستولى عليها وازال
عمال مصر واما طرابلس المغرب فهي من عمل افرنقه وهي مدينة مبنية من الصخر على
ساحل بحر الروم حصبة واسعة الكور حصينة جدا واما المهدي فانه مدينة
اسمها عبد الله المنقلب على المغرب وسميها بهذا الاسم وهي على البحر وعبد الله حول
اليها من القنروان وهي من القنروان على يومين وتوش مدينة شهيرة حصبة واسعة
التار والزروع وهي اول عداوة الاندلس عبر منها ولا عبر من دونها الى الملائك
المغرب والافرنجة وطبرقة مدينة وبيها عقارب فائله بحر عقارب عسكر
مكرم وبيها في البحر معدن المرجان وليس يعرف في الارض مرجان الا بها وجزيرة
رعي مدينة عامر تحف بها طوائف من البربر ومن احصى والسعة على افضل ما يكون
من الملائك وباكور على شط البحر مدينة شهيرة واسعة حصبة عبر منها الى
بجاية وهي مدينة حصينة والبصيرة مدينة شهيرة واسعة حصبة وهي خذا
جزيرة جبل طارق وبيها من الجزيرة عرض البحر اثنان وستون فرسخا وازيله مدينة
شهيرة على شط البحر وهي اقصى العلم الى الاندلس والسوس الاقصى اسم المدينة الا
انها لثورة عظيمة دانت منذ زوري وسعة وخصب وحقف بها طوائف من البربر
واما البصيرة وازيله فهما من اولم طنجة وطنجة لثورة عظيمة تحيط لار وقرى
وبواد من البربر كثيرة ومدنها العظمى التي هي الفضة تسمى فاس وهي المدينة التي بها
لحنى الفاطمي ولم يسيحها عبد الله لكار جي الى يومنا هذا واما باثور وجزيرة بني
رعي في مدن وقرى كثيرة قريبة من تاهرت الاعلى ومدينة تاهرت تاهرت واسمها
تاهرت وهي مدينة كبيرة واسعة الرروع والتار والمياه والبرية وبيها الاباصية
وهم العالين عليها وشيخها اسم مدينة وسطه من حد تاهرت الا انها ضيقة
لا سلك فيها الا في الفقار والرمال وهي مدينة قريبة من معدن الذهب تسمى
ارض السوزان وارض ربله ورمال انه لا يعرف معدن للذهب اذ شح ذهبها
منه الا ان اسلك البر صعب جدا والاستعداد له شاق جدا وتقال ان

ديار المغرب

واما المغرب فهو ممتد على بحر الروم وهو بصفان بصف من شرق هذا البحر
وبصف من غربه فاما الشرق فهو باقعه وافر يقته وقاهرته وطبعه والسور
الاقصى وزوبله وما في اضعاف هذه الاقاليم واما العزى فهو الافلس
وقد جمعتهما في التصوير فاما الكاف الشريف فان البحر المحيط به من
شرفيه جلد مصر من الاستخار به وبرفه من حد بحر الروم حتى يفضى على ظهر
الواحات الى بربه يسمى الى ارض النوبه وغربه البحر المحيط ممتداً اعلى حده
وسماليه بحر الروم الذي يخذ من البحر المحيط باخذ من حد مصر على ما كادي برفه الى
اطراف المغرب ثم الى المهد به ثم الى تونس ثم الى طبرقة ثم الى تونس ثم الى حوزة
سورغي ثم الى باحوره ثم الى البصيره ثم الى ازبله ثم الى السوسر الاقصى
ثم ممتد على بربه لسور وادها عماره وحنوسه رمل من هذا البحر المحيط حتى ممتد
من وراسلجاسه الى زوبله وامتد على ظهر الواحات من ارض مصر
واما الافلس فمحيط به مما يلي البحر المحيط من حد بلاد الجلالفة على
حوزه يقال لها سيرس ثم الى الحسينيه ثم الى اشبيلية ثم الى سلاو نه ثم الى
حريه جبل طارق ثم الى صاليه ثم الى بجايه ثم الى بلاد فرسيه ثم الى بلاد بلبيسه
ثم الى طرطوسه ثم يصل بلاد القفر مما يلي البحر بلاد الافرنجه ومما يلي
المغرب بلاد علسكس ثم بلاد لسكوس ثم بلاد الجلالفة حتى يسهى الى
البحر المحيط وهذه
صوره اطهر


طريق بولساراك

البلاد السودانية

البحر


البحر





Handwritten text in red ink, possibly a signature or a name, located below the diagram. The characters are stylized and difficult to decipher.

A horizontal red line drawn across the page, positioned below the handwritten text.



صورة حروف فارس

عرب (2) ج (3) هـ (4)

ب (1)

لا الاء الحسة (35)



لا الاء النج (34)

سد

عرب (33)

وسر اف هي العرضه العظيمة لفارس وهي مدنه عظيمه ليس بها سوى الابنيه وهي من اقرب بلاد
فارس وليس بها زرع ولا صنوع ثم لحاوزه على الساجل في مواضع منفذ طعه بغير ضيق فنهالما ان يقاوم
الى ان سمي الى حصن بن عماره وهو حصن منيع على هذا البحر وليس جميع وارس حصن اعظم منه
ولا يمنع ويقال ان صاحب هذا الحصن هو الذي قال الله عز وجل عنه وكان وراثه ملك بالظلمه سقنيه
عصبا وسمي على ساجل هذا البحر الى هرموز وهي فرضه ثم ان مدنه عن السره الخيل طاره
جرام بصير على الشط الى الديبل وهي مدنه كبيره العماره وبها مجمع التجار وهي فرضه بلاد الهند
وبلا الهند المنصوره وارض الرظ وما والاها الى الصين ثم سمي الى ساجل بلاد الهند
الى ان فضل ساجل ثوب وسمي الى ساجل الصين ثم الى الصين ولا سلك بعده واداء
احد من القزم عزى هو البحر فانه سمي الى بربه قفرا لاسي فيها الى ان يصل ساحبه البحر
والبحر اصحاب اخيه شتعا شد سواد امر الحشيه في زى العرب لا مدر لهم ولا زرع الا ما
سفل من التمر والحشيه ومصر وسمي حرم الى ما من الحشيه والنوبه ومصر وسمي الى معادن
الذهب وناظر هذا المعدن من قرب سواد مصر على عشرين ميل حسي سمي الى حصن على البحر
سمي غناب وسمي مجمع الناس بها بالمعدن العلافه وهو مال وارض منبسطه لا جبل بها
واموال هذا المعدن ترسع الى مصر وهو ذهب لا فضه فيه وبالبحر قوم بعدوا والاضام
وما اعلم حسنوه ثم يصل ذلك بارض الحشيه وهم نصاري ونضرب بالوانهم الى الوان العرب
من الساخر والسواد في ساجل هذا البحر الى ان يحاذى عدن وما كان من التمور ورض الخيل
المطعمه واكثر طود البحر التي تقطع للبحال تقع منها الى عروه البحر وهم اهل سلم للسوايل
حرب لهم على الشط موضع يقال له زبلع فرضه للعبور الى الحجاز والبحرين ثم يصل ذلك بمفازة
النوبه والنوبه نصارى وبلادهم اوسع واعظم من الحشيه وعبر في بين مصر وما من مدنها
وقراها حتى تحاوزه ذلك الى الرخ ثم يحاوزه الى براري بعده ثم يصل هذا البحر بارض الرخ
الى حاذى عدن الى ان يمتد على البحر ويحاذى حاداتها جميع حلا الاسلام ويدخل في الحادي
عض بلاد الهند ليس بها واطعن في بعض اطراف تلك الرخ زرع بيض سندس
سرود او بلاد الرخ فتش لبل العماره الا ما انقل بها من مستم الملوكة الذين للرخ

وهذه صوره حروف فارس

ولها البحر اليوم والليله عزبان مد وجزر من جز الفلزم الى حد الصبر حيث انتهى وليس لبحر
المغرب ولا لبحر الروم ولا لساير البحار مد وجزر غير بحر فارس وهو ان يرفع الماء ساخن عشرة
اذرع ثم يصب حتى يرجع الى مقدار هـ و هـ هذا البحر من البحر الذي سبناه خصوصاً الى
فارس جزاير منها آلاف واوال وخارك وعينها من الجزاير المستكونه فيها مياه عذبه ووزرع
وضرع وهذه حمل من صيفه هذا البحر بلاد الاسلام هـ وساحف ماعلى سواحلها واسمها
بالفلزم مسمى الى حاضراته اما الفلزم فانها مبنية على سفير البحر وهي عطف هذا
البحر اعنى في اخر لسانه وليس بها ضرع ولا بحر ولا ما وانما الخيل البهم من ابار ومياه عذبه منها وهي
تامة العماره بها فرضه الشام ومصر ومنها حمل جمولات الشام ومصو الى الحجاز واليمن وسواحل
هذا البحر ولسها وس مصر بلاد ماعلى على شط البحر فلا يكون فيها قريه ولا مدنه سوى
مواضع بها ناس مقيمون للتصيد من هذا البحر وسى من الخيل سببر حتى سمي على ابار وحسرات
وما جاذن جبل الطور الى ابله هـ وابله هذه مدته صعبه عامه ذات نخل ووزرع سببر وهي
مدقه اليهود الذين حرم الله عليهم صلاته يجعل منهم الفرده والخنادير وبها في ايدي
اليهود عهد لرسول الله عليه السلام هـ واما مدبر ما سمي الى هذا البحر من عطف اليمن
الى عمان والبحرين وعبادان بعد وصقنا مع ديار العرب هـ واما عبادان فانه حصن صغير
عامر على شط البحر ومجمع ما دخله وهو رباط كان فيه محارس للسطورنه وعينهم من تلتصه
البحر وبها على دوام مرابطون ثم يقطع عرض دجله وصبر على شاط هذا البحر الى عماريان
ومن جز فارس ويعرض فيها اما كن تمنع من السلوك الا هـ اما اودك ان مياه حورستان
تختع الى الدورق وحصن مهدي وما سبار فيصل بالبحر هـ ومهروبان مدينه صغيره
عامر وهي فرضه ارجان وما والاها اراضي فارس وبعض حوزستان مسمى الى البحر على
الشاط الى سببر وهي ابر مدينه ابر من مهروبان منها ترفع السنديري اللك الخيل الى
الافاق مسمى الى حبابه وهي مدينه ابر من مهروبان وهي فرضه لساير فارس حصنه
سدبه البحر مسمى على الشاط على سفن البحر الى بخيرم وهذا السف ما من جنابه
وبخيرم وبها قري ومزارع ومشاخر مفتوشه سدبه البحر مسمى الى سببر هـ

لا يهتدي اليها الا من يحلها لسفينة في اصعاف نزل الجبال بالنهار واما بالليل فلا تسل او ماوه
 صاف يرى تلك الجبال في هذا البحر وما من العليم وابله كان يعرف بنا را ان وهو اخبت
 ما في هذا البحر من الاماكن وذلك ان به دواره ما تسبح جبل اذا وقعت الريح على دروته
 اسمت الريح تسمى من برد الريح على سبعين في هذا الجبل فتقابل من مخرج الريح من كل
 هذين السبعين اجزاءها تقابل الاخرى فتثور بالبحر وتياره على كل سعيه نفع في ذلك
 الاوران باحلاف وبحر صلب ولا تسل واذا بان للبحر اذ في حذب فلا تسل الى سلوكه
 ومقدار طوله منترا مبال وهو الموضع الذي عرّف فيه فرعون للبحر ونقرب باوان موضع
 يعرف بحبيلاب مدح وسلاطيم مواجدا بالسيبر من الريح وهو موضع مخوف ايضا فلا
 تسلك بالصبا مغربا وبالابور مشرقا واذا حاذى ابله فتنه سمك كثير مختلف الالوان
 فاذا ابل بطر اليرس سمي بحر عدن الى ان يخا وزعدن ثم سمي بحر الرنج الى ان يخا دي عمان
 عاطفا على فارس وهذا البحر عتري حتى يقال ان عبره الى بلاد الرنج سبع ما به فرسخا
 وهو بحر اسود مظلم لا يرى فيه شيء ويصوب على معدن اللؤلؤ يخرج ما يرفع من الرابي
 على فاذا اجزت عمان الى ان يخرج من حدود الاسلام ويحاوزه الى قرب سربك
 سمي بحر فارس وهو عرض البحر طامي غدونه ملا ان الريح ن وهذا البحر هورات كثره
 ومعاطف صعفه اشدها ما بين جنبه والبصرة فانه مكانه سمي هو جنبه وهو مكان
 مخوف لا يحاد تسل في نفسه عند هجان البحر ولها مكان يعرف بالحشبات من
 عبادان على نحو من سنه اصبال على جري ما اللجته الى البحر ورو الما حتى كلف على
 السفر الدبار ان سلكته ان يجلس على الارض الا في وقت المد وهي في هذا الموضع خشبات
 منصوبة قد يسي عليها مرقب تسكنه نا طور بوقد بالليل يهتدي به ويعلم به المدخل الي
 دجله وهو كان مخوف اذا صدرت نفسه به حنف ان تسارها الحفه الماء ورقيه ن
 ويجزا جنبه كان يعرف بخارك وبه معدن اللؤلؤ يخرج منها الشيء السيرا الا ان النادر
 اذا وقع من هذا المعدن حازه القيمة غيره وتقال ان الاره اليقمه من هذا المعدن
 وقعت ن وبعمار وسربك في هذا البحر معدن اللؤلؤ ولا اعلم معدن اللؤلؤ الا في بحر نادتر

حاس عشر من مرحله الى خمسين من حمله ٥ واما طريق عمان فهو طريق صعب سلوكه
 في البريه لكثرة القفار بها وقلة السكان وانما طريقهم في البحر الى حده فان سلكوا على
 الساحل من مله وحضرموت الى عدن او الى طريق عدن فعلا عليهم وقلما سلكونه ولذلك
 ما بين عمان والبحرين طريق شاق لمتاع العرب فيما سمر بها ٥ واما البحر وعبادان فعبر
 مسلوك وهو قفر والطريق منها على البحر ومن الصوره الى البحرين نحو مائة وعشرين من حمله
 في قبائل العرب ومياهم مسلوك عامر عبرانه مخوف بهذه جوامع المسافات التي يخاف
 اليها فاما من ديار العرب لفتابها من المسافات فقل ما تقع الحاجه لعبر اهل البلاد به
 التي تعرفنها

صورة بحر فارس وصفته

ولذا لان صغر بحر فارس فانه يستعمل على جزو ديار العرب ويصل بها وبساتير
 بلدان الاسلام ونادر سابغها على ساحل هذا البحر وسدكي بالقلزم فانها على ساحلها ما يلي
 المنتزق فانه سمي الى ابله ثم يطوف بحر ديار العرب التي قد ذكرناها الى عمان ٥
 ثم يقطع عرض حمله وسمي على الساحل الى مهر ومان ثم الى خاباب ثم يمر على سبب فارس
 الى سبباف ثم يمد الى سواحل هرمون ورا ثم الى اللسان وسواحل ملتان وهو ساحل الهند
 وسمي على الاسلام الى الملايان ثم سمي الى سواحل الهند حتى سمي الى سواحل الهند فيقطعها
 الى ارض الصين ٥ واذا احدث من القلزم غربها على سواحل البحر شرق في مفاوز من
 حرود مصر حتى سمي الى مفاوز هي للجه فها معادن الذهب الى مدنه على شط النيل
 فقال لها عبادان ثم منبذ على الجبسه وهي محاذيه لثكنه والمدنه حتى محاذي قرب عدن
 ثم يقطع الخيشه وينصل بطهر بلاد النوبه حتى سمي الى بلدان الزنج ويمر على محاذاه جميع
 بلدان الاسلام النافسه ثم يعرض فيه حراير واوليم محمله محلفه الى ان محاذي ارض الصين
 وما كان من هذا البحر من القلزم الى ما محاذي بطر نطق البحر فانه سمي بحر القلزم ومقلارة
 نحو ثلثين من حمله طولها وعرضها اوسع ما يكون عبرت ثلث ليلال ثم لانزال نضو حتى يرى في
 بعض المواضع ما بينه الاخر حتى سمي الى القلزم ٥ ثم يدور الى الجانب الاخر من بحر القلزم
 وبحر القلزم مثل الوادي فيه جبال كثيرة قد علا الماعليها وطرق السبب منها معروفه

ملكه

اذا جرد حوض منها الجزع والعقب ولا وجه الحجر والغشا وبلغني انها تدونان
 في صحاري فيها حصي فيلنقط من سرجارة هـ وعلان مدنه صغيرة وانما شهرتها
 لانها افرسته على الحجر ينزلها السابرون في الحجر وبها معلان اللولو وباليم مدرن كبر منها
 لست بمشهوره هـ وبلاذ الا باضيه قرب جوار وهي اعم بلاد تلك النواحي مخالف
 ومزارع واغزر بها مياه هـ وحضر موت في شري عن قرب البحر وبها مال كبيره
 تعرف بالاخفاف وحضر موت في نفسها مدنه صغيره ولها اعمال عرضيه وبها قبر
 هود النبي عليه السلام وقربها برهوت يبر عميقه لا يكاد يستطيع احد ان ينزل الي
 فعرها هـ واما بلاد مهره فان قصبتها السمي الشجر وهي بلاد قفره السننهم
 مستعجه جلا ابياد بوقف عليها وليس في بلادهم خيل ولا زرع وانما الهوا لهم الابل وبها
 خيل من الابل بفضل السبر على شابر النجب هـ واللذان اللذان حمل الى الافاق من ضلال
 وديارهم مفرسه وبلادهم بوادي نايبه هـ ويقال انها من عمان مستعجه باهلها وهي
 شبره الخيل والفواكه الجرميه من الموز والرمان والنو ويجوز ان يكون قصبتها صحار
 وهي على البحر وبها فتاجر البحر وقصد المراكب وهي اعم مدنه تعانز اكثرها مالا ولا بلاد تعرف
 على شط بحر فارس جميع بلاد الاسام الرعماه وما لا من صحار وبها ملاز شبره هـ وبلغني
 ان خط وداعا لها نحو اسنكمانه فرسخ وكان الغالب عليها الشراة الى ارض ملهم وسر طابيه من ربي
 سامه روتى وهم من كبريات النواحي جرب ما تخرج منهم رجل يعرف بمحمد القاسم السامي الي
 المعتصدا فاستنجزه فبعب معه ابانور فصح عمان للمعتصدا واقام بها الخطبه له والجار
 الشراة الى نايجه لهم يعرف سروي الى يوفنا هذا امامهم ولب ما لهم وجماعتهم هـ
 وعلان بلاد حارة جوار وبلغني ان ملكا كان منها بعد عن البحر بما وقع تلخ ركب وطار ارجل اشاهد
 ذلك الا بالبلداع وبارض صنعاض الهم طوابف من حمير وذللك بارض حضر موق هـ
 واما ديارهم ارض اشعر وندده ونحو لان فانها مبرشته في اعراض المبروع اصعافها
 مخالف وزروع وبها بوادي وقرى يستعمل على بعض ثيابه وبعض جرد الهم من شره ثيابه
 وهي قبيله الخيال مستنويه السفاع ونجد الهم غير جيد الحجاز غير ان جنوبي نجد الحجاز متصل
 شمالا نجد اليمن وسر الحدير وعلان قريه متمسعه وباليم فرود شبره جلا بلعني انها تدون حتى لا تطلق
 الا جمع عظيم واذ اجمعت ان الهم يرمعونه مثل العسوب للحل وبها دانه لسمي العرار بلعني
 انها تطلق الاسان ففجع عليه فان اصاب من بلاد وجه الانسار وانشرو حتى ان الغيلان بها مالا
 استنجزه ما هـ

وقبائل واكثرها تميم حتى يتصلوا بالبحر والمامه من ورايم عبد الفيس واما
 باديه الجزيره فان بها اجبان ربيعه واليمن واكثرهم كلب اليمن في قبيله منهم يعرفون بكنى
 الفليس خرج صاحب الشام الى مال حوش مصر ووقع باهل الشام حتى قصده الملتقى الى
 الرقه نفسه واخذته وباديه السماء وودقه الجبل الى عين البحر وربه خشاف ومن
 باديه الخزوه وربه خشاف فيما بين الرقه وبالس عن سائر الالهاب الى الشام ووصف
 ارض هذه البلاد بهرب الغراه ماسر الرقه وبالس واما باديه الشام فانها
 دار لغزاره ولحم وجدام وقبائل محلطه من اليمن وربه ومصر واكثرها من ورايم
 المذكور بالمحار من الرسل الذي عرضه من الشعوب الى ^{الاصح} وطوله من ورايم الى
 ان يصل مسرفا بالبحر وهو رمل اصفر ليس الملتقى وحاد بعضه حتى العبار واما انها فانها
 فطعه من اليمن وهي جان شتيكه اولها شرب على بحر القلزم مما يلي غربها وسرقيها نابعه
 سعده وجزر وجزان وشمالها حدومك وحبوبها من صنعاعلى نحو من عشر فراسخ
 وبلاد خولان شتم على قري ومزارع ومياه معجوره باهلها وهي فقيرته وبها اصناف
 من قبائل اليمن وجزان وجزر متقاربان في الكبر بما اخل شتم على اجبان اليمن ^{شبهه}
 وسعده اكثر واعمر منها وبها نخل ما كان نخل صنعاع من الادم وبتحد حيران والخاب
 وجزر ادم كسر عبران اكثر ذلك ترتفع من سعده وبها مجمع الاموال والبحار والحسن
 المعروف بالرسى بها مقيم وليس جميع اليمن مدسه البر ولا اكثر مرافقا والبراهل من صنعاع
 وبلغني ان بها من اعدال الهواخت لا يتحول الانسان عن مكان واحد شيا وصيفا عمر
 وسارب بها ساعاب الشبي والصيف وبها كلب ملوك اليمن فيما تقدم وبها بنا عظيم
 وقرب وهو نيل كسر يعرف بخلال كان قصر ملوك اليمن وليس باليمن بنا ارفع منه
 والمد تجره جبل المحعفر من بلعني ان اعلاه نحو من عشرين فرسخا فيه مزارع ومياه
 وبناتها الورس وهو منبع لا يسلك الا من طريقه حتى تغل عليه القرمط الذي كان
 مرجع باليمن يعرف بمحار الفضل وشمس نام جبل منبع حرافه مري ومزارع
 وسكان كثير وهو مشهور من حبال اليمن وربه من اليمن العمير والجزع وها حيران

على سائر النور بمورد الحجار الا الصبيحاني لخبير والبردي والعجوه بالمدنيه وبعرب نبع
جبل رضوى وهو جبل منيف ذو شعاب وادويه ورايته من نبع اخضر واحترى
من طاف في شعابه ان به مياه شربه واشجار وهو الجبل الذي رعمت طابقيه يعرفون
بالكيسانبه ان محمد بن علي بن طالب رضي الله عنه ومن رضوى لجل هجر المسار الى سائر
الافاق وبعربه فبما منه ومن ديار جهينه على ساحل البحر ديار للحسين بن جرت سوف
الشجر التي يسكنونها نحو سبع ما به مدت وهم ياديه مثل الاعراب يتقلون في المراعي
والمياه اسفل الاعراب لا ينزلونهم في طول ولا خلق وتتصل ديارهم بما يلي المشرك وودان
وودان هذه من الحنفه على رحله وبتها وسر الايو التي هي على طرف الكاخ في غربها سنه
امبال وبها لان في ايام قناني بها درس للجعفر بن اعني بن جعفر بن طالب ولهم بالفرع والسياره
ضياع لشربه وعشيره موافق وسير من الحسين بن حروب ودماخني استولى عليه من اليمن
يعرفون بنبي حروب على ضياحهم بشاروا عربا لهم بضعفوان ونسبهما حضرا عمر من
توبوه هي في سمان نوك وبها جبل وهي عمار البادية وبتها وسر الشمام لسرايام
ولا اعلم فيما من العراو والشمام واليمن من انا الا وهو في ديار طائفه من العرب تلجونه
في مراعيهم ومياههم الا ان يكون من النمامه والحرب وسر عمان من ورا عبد القيس بن
حاليه من الابار والسنان والمراعي قفزه لا تشك ولا تشك في واما ما من الفاديه
الى الشهور في الطواك العرض من قرب السماء الى حد ياديه البصره وسكانها كابل
من بني اسد فاذا جرت الشهور فان في ديار طي الى ان تجاوز معدن البقر في
الطول وفي العرض من ورا جبل طي محلا يالوادي القري الى ان تتصل حدود جلد من
المامه والحرب ثم اذا جرت المدر عن سائر المدنيه فان في سليم واد اجرت
عن سائر المدنيه فان في جهينه وسماس المدنيه ومده بخر بوايل في فابل من مضر
من الحسين بن جعفر بن علي بن مضر واما نواحي مكة فالعالم على
نواحيها مما يلي المسرق بنو هلال ونوسعد في فابل من هديل ومضر وفي غربها
مدح وعثرها من فابل مضر وبياديه البصره اكثر هذه النواحي اجبا

وتختمهم الذي قال الله وسبحون من الجبال بيوتاً فريهين وربابها بيوتاً مثل بيوتنا
في اصغاف جبال وتسمى تلك الجبال الامالت وهي جبال في العيان منضله حتى اذا
توسطتها رانت كل قطعه منها وايمه بنفسها تطوف بكل قطعه منها الطائف حولها
رمل الاجاد يرفي الى ذروه كل قطعه منها وايمه بنفسها لا تصعد احد الا مشقه شدايه
وبها سر تود التي قال الله عز اسمه في النافه لها سرب والتم سرب يوم معلوم ه وتبوك
من الحجر وسناول الشام على اربع مراحل جو نصف طريق الشام وهو حصن بها عبر جبل
وجاطب ينسب الى النبي عليه السلام ويقال ان اصحاب الابله الذين بعث الله عز وجل اليهم
شعيبا ولم ينسب منهم وانما كان من مدين ه ومدين على بحر المزمع محاديا
لتبوك على جوست مراحل وهي اخبر من تبوك وبها السير التي اشتهر منها موسى عليه السلام
السايه شعيب ورائت هذه السير مغطاه قد بنى عليها بنت ه ومدين اسم القبيله
التي كان منها شعيب النبي وسميت الصريه بام قال الله تعالى والى مدين ارجع شعيبا
واما الجحفه فهي مبرك لشر عامر بندها ومن البحر سلس وهي في الكبر ودوام العماره
بحوم فيده وبيد في ديار طي وجبلي طي منها مسيره يومين وبها جبل وزروع
لله لطي وبها ما قيل سكنها نادية من طي يسفلون عنها في بعض السنه للمراعي ه
ويجبله حصن في اخر وادي سناره ووادي سناره من نظر من وعسفا عن
سار الالاه الى مكة وطول هذا الوادي نحو افر يومين لا يكون الا سار في مكان من طين
هذا الوادي لا يرى فيه محلا وعلى ظهر هذا الوادي وادي مثل هذا يعرف سايه
واخر يعرف بالسايه ه ونجيب له ذات وقعته لبي تميم في بئر وابل وفي حرف
منها هل لميط بزراره اخو حاطب بزراره ه وخيبير حصن ذات جبل
شبه وزروع وينبع حصن بها خيل وما وزروع وبها وقف الامير المومنين
على ان الرطب عليه السلام يتولاها اولاده بفضل بئرها على سائر القوز ه والعجل
حصن صعبير من ينبع وانثر ه والعساره حصن صعبير ينبع والتر فضل توره

والعبريه وبر رسول الله صلى الله عليه وسلم واني نذروا عمر عليه السلام والمسجد الذي كان خطب
عليه النبي فزعني مسراخر والزوجه امام المنبر منهم وسر العبر ومصلى النبي عليه السلام
الذي كان يصلي فيه بالاعباد في غزوة المدينة داخل الباب ويقع الغرق خارج باب البقيع
في شرق المدينة وقب خارج المدينة على نحو ميلين الى ما يلي القبلة وهو مجمع بيوت
الانصار تشبه القرية وادخل جبل في سماي المدينة وهو اقرب الحبال اليها على مقدار
وسمى وتقر بها مزارع فربضها لاهل المدينة ووادى العنقون مما يدها ومن الفرع
والفرع من المدينة على اربعة ايام في جنوبها وبها مسجد جامع غير ان اكثر هذه الضاع خراب
ولذلك حول المدينة ضاع كثيره واكثرها خراب والعنقون وادى من المدينة في قبيلتها
على اربعة ايام في طرف مكة واعاد ابار ملك التاجيه ابار العنقون واما اليمامة
فان مدنها ووزم المدينة الرسول عليه السلام وهي اكثر خيلا وكرام من المدينة ومن ساير الحجرات
واما البحر فانها في ناحية نجد ومدنها هجر وهي اكثر مودا الا انها ليست من
الحجاز وهي على شط بحر فارس وهي ديار القرامطة ولها قري كثيرة وديار من مصر ذروا
عدد قلاحتنوها وليس بالحجاز مدينة بعد مكة والمدينة اكبر من اليمامة وديار في النهر
وادى القري وهي ذات النخل والعيون والحيار فرضه المدينة وهي على تلبه
مراجل من المدينة وهي على شط البحر وهي اصغر من جده وجده فرضه اهل مكة على
مرحلتين منها على شط البحر وهي عامره كثيرة الحارات والاموال للسرايل بالحجاز بعلاجه
اكثر مالا وتجاره منها وقوام تجاراتها بالقرش والطائف مرته صغيره
في وادى القري الا ان اكثر ثمارها الزنب وهي طيبه الهوا واكثر فوائده منها وهي
على ظهر جبل غزوان وبغزوان ديار بني سعد وديار قبائل همدان وليس بالحجاز
فما علمته مكان ابرد من راس هذا الجبل ولذلك اعتدوا الطائف وبلغني انه رما حمد اما
في ذروه هذا الجبل وليس بالحجاز مكان محمد فيه اما سوى هذا الموضع والحجر
قريه صغيره وقبيله السدان وهو من وادى القري على يوم من حبال وديار ديار
ثود الذي قال الله عز وجل وثود الذين حياوا الصخر بالواد فربان تلك الحبال

وليس من عرفه ه وعرفه ما س وادي عونه الى حايط بني عامر الى ما قبل على الحرات
التي يكون بها موقف الامام والى طريق حصر ه وحايط بني عامر عند عرفه وبه به المسجد
الذي يجمع فيه الامام من الصلوات الظهر والعصر وهو حايط نخيل وبه عين وينس الى
عبدالله بن عامر بن كعب ولس عرفات من الحرم وانما الحرم الى امار بن باخ اجزتها الى
العلمين المضروبين في ورا العلمين من الخيل واذك السعييم الذي يعرف مسجد عائشة رحمتها
الله لس من الحرم والحرم دونه ه وحط الحرم نحو عشرة اميال في مسيره يوم وعلى الحرم
كله منار مضروب بغيره عن غيره ه وليس يحكه ما جار الاشي بلغني بعد حر وجي منها
انه احرق اليها من عينان فعمل فيها بعض الولاد فاستتمت في ايام المقتدر ومباهم
من السماء ولست لهم ابار يشرب واطيبها بيزمزم ولا يكثر الا دمان على شربه ه وليس يجمع
بعله فيما علمته شجر الا شجر البادية فاذا اجزت الحرم فهنا عيون و ابار وحوابط لثوره واوديه
وان خضر و خيل و حلاب يسيره متفرقه ه واما الحرم فلم اربها ولم اسمح ان بها
شجر مثمرا الا حلاب رانها مع و حلاب يسيره متفرقه ه واما البئر وهو حبل متروك
يما من منا والمزدلفه واذن الجاهليه لا يرفع من المزدلفه حتى يطلع السمس ويشرف
على تبير وبالزادلفه المشعر الحرام وهو مصلى الامام يصلي فيه المغرب والعشاء
والصبح والحاشيه بعضها في الخيل وبعضها في الحرم وهو مكان صد فيه المشتركون
رسول الله على السلم عن المسجد الحرام وهو ابعد الخيل الى البنت وليس هو في طول الحرم
ولا في عرضه الا انه في مثل زاوية الحرم فلا يك صار منها ومن المسجد اكثر من يوم ه
واما الملائنه فهي اقل من نصف مكه وهي في حجره سحبه من الارض ولها خيل كتير
ومباهم يحملهم وذر وعلم من الابرار لسهون منها العجيب وعليها سور والمسجد في نحو
وسطها وعر النبي على السلم من المسجد في شرقه في باصر القبله وهو الجرار الشرقي
من المسجد وهو من ارتفاع ليس منه ومن سقف المسجد فرجه وهو مشدود كالباب له

على خطي فحادي الباب ايضا وسن يركي الكعبة مما يلي المعزب حطار مني مدور وهو من
النسب الا انه لم يدخل فيه وهو الحجر والطواف يحط به وبالنسب وسنمى الى هذا الحجر
النسب ركنان احدهما يعرف بالركن العراقي والاخر بالركن الشامي والركنان الاخران
احدهما عند الباب والحجر الاسود كان فيه على اقل من قامه والركن الاخر يعرف بالهماني
وسمايه الحاج الذي يعرف سنقابه العباس بن المطلب عليه السلام على ظهر زمزم وزفر
فيما بينها وسن النسب ه ودار الندوة من المسجد الحرام في غرته وهو خلف دار
الامارة مشرعه الى المسجد وهي مسجد وجمع الى المسجد الحرام وكان في الجاهلية
مجمع لقرنينه والصفى مكان مرتفع من جبل الى قبس وسماها وسن المسجد الحرام
عرض الوادي الذي هو طبره وسوق ومن وقف على الصفا كان حلا الا الحجر الاسود
والمسعى امام الصفا والمروة ه والمروة حجر من قيقعان ومن وقف عليها كان
يخذا الركن العراقي الا ان الابنية قد استوت ذلك الركن غير الروية وابوقيس
هو الجبل المشرف على الكعبة من شرفه وقيقعان هو الجبل الذي عن غربي
الكعبة وابوقيس اعلى واجرم منه وسال ان حجاره التت من قيقعان ه ومنا
على طرف عرفات من مكة وبها وسن مكة بله اميال ومن اشعب طوله
بحوميلبر وعرضه سبعمائة اربعة اشهره لاهل كل بلد من بلاد الاسلام ومسجد
الحنيفة في اقل من الوسط مما يلي مكة وحجره العقبة في اخر منا مما يلي مكة والنسب
الحجر العقبة التي للنسب انها الحجر من منا والحجر الاوي والوسطى هما جميعا فوق
مسجد الحنيفة الى ما يلي مكة ه والمزدلفة ميب للجاج وجميع للصلوة اذا
صدرا ومن عرفات وهو مكان من بطن محشر والمارميين ه فاما بطن محشر
فهو وادي من منا والمزدلفة وليس من منا ولا من المزدلفة والمارميين هو
شعب من جبل يفضي اخره الى بطن عرفة وهو وادي من المارميين وسن عرفة

البحرين وبادية العراق وبادية الجزيرة وبادية الشام واليمن المستتملة على نهامه
وحد اليمن وعمان ومهرة وحصر موت وبلاد صنعاء وعدن وسائر مخاليف اليمن
فما كان من حد البحرين الى ارض اليمن الى ناحية بللمم على ظهر الطائف ممتدا على حد
اليمن الى الجوف من مسرفا قهمن اليمن ويتوزد لك الجوف السلس من ديار العرب وما كان من
حد البحرين على جوف فارس الى قرب مدائن راجعا في حد امشرو على الحجر الى حياطي
ممتدا على ظهر النمامه الى جوف فارس فمن الحجاز وما كان من حد النمامه الى قرب
الملاسه راجعا على بادية البصره حتى متمد على البحر الى البحر من حد وما كان من
حد عبادان الى الانبار مواجها للحد والحجاز على اسد وطى وميم وسائر قبائل مضر
فمن بادية العراق وما كان من حد الانبار الى السبع مواجها للباديه الشام على عرض نيم
وبريه خشاف الى قرب وادي الفري والحجر من بادية الجزيرة وما كان من السراة
اليه مواجها للحجاز على جوف فارس الى ناحية مدائن معارض الارض سوكن حتى تصل بادي
طى فمن بادية الشام ومن العلماء ذكر ان املاسه من حد لقربها منها وان مكه من نهامه
اليمن لقربها منها ولا يعلم بارض العرب نهرا ولا خراجا لنفسه لان البحر امثله
زغروا وانت مصافقه للباديه فليست منها ومجمع الماء الذي بارض اليمن في ديار
سبب انما كان موضعا لمسبل الماء على وجهه سلك وكان يجمع فيه مياه كثيره
يسنعمونها في الفري والمزارع حتى كفروا النعمه بعد ان كان الله تعالى ولا جعل
عماران فري منضله الى الشام فسلط على ذلك اموضع افه وصار لا يمشي كما
فاهميا امكه فانها فيما سر شعاب الحبال واللعبه في وسط امشرد
وباب اللعبه مرتفع من الارض نحو واهه وهو مصراع واحد وارض البيت
مرتفعه عن الارض مع الباب والباب حذائه زغرمه والمقام بقرب زغرم

مسمى الى باران وحلاف فسقط فها هو شر في ديار العرب وخنوسها من
 ممد على ما من ابله على مدنه قوم لوط والبحيره التي تعرف بحيره زعرا الى السراوه والبلقاء
 وهي من عمل فلسطين وادرعاف والجوزان والبننيه والقوطه ونواحي بعلبك
 وذلك من عمل دمشق ودمشق وشمس وشمس وشمس وشمس وشمس وشمس وشمس
 عمل قيسريه ممد الفرات على ديار العرب حتى سمي الى الرفه وقرقسا والوجه
 وعلمه والخطبه وهنت والانباء والكوفه الى البطايح ممد على ديار العرب
 على نواحي الكوفه والبحيره على الخوزنوع على سواد الكوفه والحد واسط
 ساوط ما الفرات ودخله عند واسط ممدار مرحله ممد على سواد البصره
 وبتايحها حتى سمي الى عبادان فهذا هو الذي يحيط بديار العرب فان كان
 من عبادان الى ابله فانه بحر فارس وشمس على سواد ديار العرب وهو الحد
 الشرقي والخنوزي ونهض الغزي وما بقى من حد الغزي من ابله الى بالنس من الشام
 وما كان من بالنس الى عبادان فهو الحد الشمالي فمن بالنس الى اربل ورا الانبار من حد
 الجزيره ومن الانبار الى عبادان من حد العراق ودارض العرب ساجير ابله
 تربه تعرف بنيه كاسرايل وهي تربه وازدانب متصله بديار العرب فليست
 من ديارهم وانما كانت تربه من ارض العماقه وارض اليونان وارض القبط ولبس
 للعرب بهما ولا مرعي فلا لكم بدخل ديارهم ووقد سخر طوائف من
 ربعه ومصر الجزيره حتى صارف لهم ديار وراعي ولم يدرها مع ديارهم
 لانهم برلوا على حذارة فارس والردم حتى ان بعضهم منصرفا تغلب من ربعه ارض
 الجزيره وغسان وهدرا وبتوخ من البصره ارض الشام وديار العرب هي
 الحجاز الذي ستمل على مكة والملا منه والهامه ومكالمها وخذ الحجاز المنضل ارض

عانه

وج وما جوج والبحر المحيط في الشمال وما سبراري السودان والبحر المحيط وهو
خراب وما بلغنا ان فيه عماره ولا ندرى مسافه ما سبراري البحر المحيط والكل
وسلوا لهم عبر مخرج لفظ البحر والبرده واما البحر الحزر فواحد السابر على ساحله
من الجزر الى ارض الديلم وطبرستان وجرجان في المقاره على سياتوه لرجع الى مكانه
من غير ما نفع الا الانهاره واما الخيره حوارد زم فامثالها في اعراض بلان الزنج
وضورا ارض الروم حلجان بخار لم تدرها القصورها عن هذه البحارن واما مملكه
الصبر بطولها اربعه اشهر وعرضها ثلثه اشهر فاذا احلقت من فم الخليج حتى سمي الى دار
الاسلام باورا النهر فهو نحو ثلثه اشهر واذا احلقت من حط المشرو الى ان يقطع الى حط المغرب
في ارض الهند ومدة ارض النور عر وحر حبر وعلى ظهر تمام الى البحر وهو نحو
اربعه اشهر ولملكه الصبر السنه مختلفه فاما جميع انواع الانواع من العر وحر حبر
وتمام والغربه والخرجه فالسهم واحده واما ارض الهند فان طولها من عمك
متران في ارض المنصوره واليدهه وسائر بلان الهند الى ان سمي الى فوجم جوزه
الى ارض الهند نحو من اربعه اشهر وعرضها من بحر فارس على ارض فوجم نحو من
ثلثه اشهر والمملكه الشرفيه كلها مسوبه الى ملك الصبر المقيم بخمدان والغربيه
مسوبه الى الملك المقيم بالقسطنطينيه ومملكه الاسلام الى المقيم ببلاد ومملكه
الهند الى الملك المقيم بفوجم وبحر الروم سابر بلاد الاسلام على بعضها اقلها
اقلها وبلادها ومسافاته وخواصه

ديار العرب

اسرى ديار العرب من بحر فارس من عبادان وهو مصب ما دخله في البحر
فممد على البحر حتى سمي الى عمان ثم يعطف على سواحل ملهه وحصير موت
وعلان حتى سمي على سواحل اليمن الى جده ثم مند على الحار واليمن حتى سمي الى ابله
ثم يقال اسمي ديار العرب وهذا المكان من البحر لسان يعرف بحر الفلذهر

وفارس الى مصر ارض الملك منصوره على شط بحر فارس نحو
 اعني بلاد المغرب التي تسمى الاندلس صار طول ملكه الاسلام ثلثمائة مرحلة وعشرون
 مراحل واد اقطع من القلزم الى الصير على خط مسيبيم كان فقلا ره نحو ما في مرحله
 وذلك انك اذا اقطع من القلزم الى العراق في ثلثه كان نحو شهرين ومن العراق الى
 بلخ نحو شهرين ومن بلخ الى احرار الاسلام في حدود درغانه سف وثلثين من مرحله
 ومن هناك الى ان تقطع ارض الخرخسه كلها فدخل في عمل البصر عرف وبلهون مرحله
 ومن هذا المدار الى البحر من احر عمل الصير نحو شهرين هـ فاما من اراد قطع هذه
 المسافه من القلزم الى الصير في البحر فيطول عليه الطريق اكثر من اقطاف والتعارج
 الذي في هذا البحر هـ واما احرار الروم فانه مسافه نحو سبعة اشهر اعني طوله
 وهو احسن استقامه من بحر فارس وذلك انك اذا اطلت من فم هذا الخليج اذ اذ
 رخ واجهه الى احر هذا البحر ومن القلزم الذي هو لسان بحر فارس ومن بحر الروم على
 طريق القرم ار بعد مراحل عبران بحر الروم نحو اوز القرم الى التتور سف وعشرون
 مرحله هـ ومن مصر الى اقصى المغرب نحو ما به وبمسر مرحله وكان ما بين اقصى الارض
 من المغرب الى اقصاها بالمستز نحو من اربع وعشرين مرحله واما عرضها من اقصاها
 في حد الشمال الى اقصاها في حد الجنوب فانك باخذ من سواحل البحر المحيط حتى سمى
 الى ارض باصوم وما جوع ثم مر على ظهر الصقالبه فيقطع ارض بلغار الا اظه والصقالبه
 ويصير في بلاد الروم الى الشام نحو ارض هـ مرحله ومن ارض الشام الى ارض مصر نحو
 هـ مرحله حتى يخرج في ارض النوبه ثم يند في برية من بلاد السودان وبلاد النرج
 حتى سمى الى البحر المحيط وهذا الخط ما بين جنوب الارض وشمالها والذي اعلمه من
 مسافه هذا الخط ان من ناحية باصوم ان بلغار وارض الصقالبه نحو من اربعين
 مرحله ومن الصقالبه في بلاد الروم الى الشام نحو سبعين مرحله ومنها الى اقصى
 النوبه نحو مئتين مرحله فذلك ما بين ارض مصر وارض مصر كلها عامره واما ما بين

واما ما بيناها من سائر اقطاب الارض وان بلاد السودان التي في اقصى
المغرب على البحر المحيط ببلد ملنق ليس بينه وبين شرقى من الممالك الهندية من ارض الهند التي هي
الى البحر المحيط وحواله الى البرية بينه وبين ارض المغرب وحواله الى البرية بينه وبين ارض مصر
على ظهر الواحات وحواله سمي الى البرية التي قلنا لانه لا تتصل عنها عمارة لسنه البحر
وبلغى ان يورد فيهم حوامضه وهي كرسف في حوضها فخرانها من البحر الى ظهر الواحات
اطول من عرضها واما ارض النوبة فان حوالها يسمي الى ارض مصر وحوالها الى
هذه البرية التي بين ارض السودان وارض مصر وحوالها الى ارض الحبشة وبلادها بينها
ومن القزم وحوالها الى هذه البرية التي لا تتصل بها واما ارض الحبشة فان دارهم صغيرة
وهم قدامس الحبشة والنوبة وهذه البرية التي لا تتصل بها واما ارض النخ فان طولها
اطول ارض السودان ولا تصل بمملكة عبر الحبشة وهي بخدا اليمن وفارس وكرمان
الى ارض بخدا ارض الهند واما الحبشة فانها على بحر القلزم وحوالها الى بلاد النخ
وحوالها الى البرية التي بين النوبة وجزر القلزم وحوالها الى الحبشة والبرية التي لا تتصل بها
واما الخروفان اسم لهذا الجنس من الناس وليس اسم للبلد واما البلد فاسمها انا وسمي باسم
النهار الذي جرى عليه الى بحر الخرد وهو قدامس بحر الخرد والروس والعزبة والسريين
واما البلد فانها من ارض الصير والهند وارض الخرجة والنعرة وخرافان
وبعضها في مملكة الهند وبعضها في مملكة الصير ولهم ملك بايم نفسه يقال ان اصله
من النيباعه وارض النخ اطول من ارض السودان ولا تتصل بمملكة عبر الحبشة وهي خط
اليمن وفارس وديمان الى ارض الهند واما مملكة الاسلام

المساقيبية الكلية

فان طولها من حذو عمان حتى تقطع خراسان والجمال والعراق وديار العرب الى ساحل
البحر في نحو عشرين شهرا وعرضها من بلاد الروم حتى تقطع الشام والجزيرة والعراق

بِسْمِ اللَّهِ الرَّحْمَنِ الرَّحِيمِ

سورة يونس الله وحده لا شريك له

الأرض صور مدنها وبارها وانهارها مفصلا

حدود الممالك ومساقيها

اما مملكة الاسلام فان شرقها ارض الهند وغربها مملكة الروم وما ينصل بينهما من
الأرض والارز والراز والسير والحرد والروس وبلغار والصفاليه وطائفة من الترك
وشمالها مملكة الصين وما ينصل بينهما من بلاد الانزاك وحبوشيا وخرقارص

واما مملكة الصين فشرقها وشماليها البحر المحيط وحبوشيا مملكة الاسلام والهند
واما غربها فهو البحر المحيط ان جعلنا ما جوج وما جوج وما وراهم الى البحر هذه

المملكة واما ارض الهند فان شرقها ارض فارس وغربها وحبوشيا بلاد
الاسلام وشماليها مملكة الصين واما البحار فاعظمها بحر فارس وخرقارص

واعظمها طولاً وعضا بحر فارس والذي سمي اليه بحر فارس هو بحر القلزم

وارض الروم المنخفض عنها من البحر المحيط من حدر وميه الى حد الصفاليه وانما
شماليهم عندهم كدامله واحده فاما الغزبية فان حدود دارهم فاس الخرد
وكما في البحر الحرجية وبلغار وحدود الاسلام فاس حرجان واسحاب

البحر فاما من زوايا الحرجية في الشمال والله اعلم بما ادرهم

واما بحر حمر فابهم من البحر حمر وكيمان والبحر المحيط وارض الحرجية واما البحر حمر

فانها من البنت وارض الحرجية وحر حمر ومملكة الصين وارض الصين من

البحر والبحر حمر والديت والصفاليه طوله عرضة نحو ستمائة مثلهان والارز

قوم بناحية بلغار فمادها ومن الصفاليه ودا انقطع طائفة من الترك عن بلادهم

فصار واس الخرد والروم شمال البحر الحرجية وليس موضعهم يدارهم على قدم الايام

دائم
بالفانك مع ان علي الفارسي الجوى

كتبي الاقلام



مملكة لا رية





كتلى الاقاليم
تاليف

الشيخ ابي اسحق الفارسي المعروف بلاصمخري



L i b e r

C L I M A T U M

auctore

Abu ishac el-faresi vulgo El-Issthachri.

E codice Gothano

edidit

Dr. J. H. MOELLER.

GOTHAE,

in officina Beckeriana

MDCCCXXXIX.

1839

CLINTON


The State of New York

Dr. J. W. MOORE

CLINTON


in Office

1885



* DS46
I82
1839

154 AM



er and

2229595

