

DISTRIBUTION.

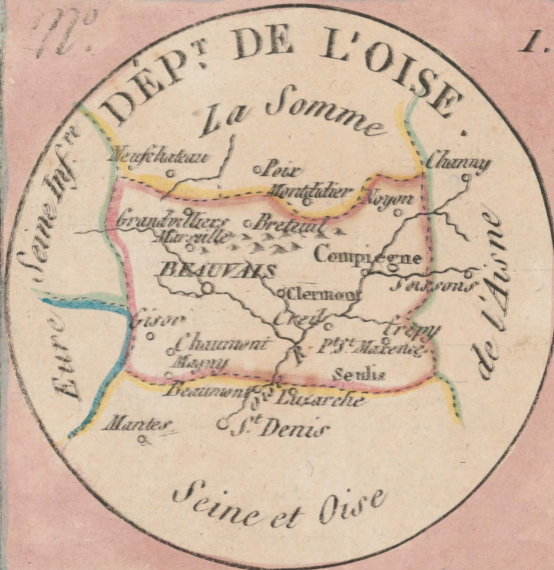
Chaque feuillet, depuis le N.^o 1, jusqu'au N.^o 86, inclusivement, contient un Département. Au dessous de ce Département, est une Analyse, qui indique les anciennes Provinces dont il est formé, la quantité d'hectares qu'il a de superficie, et le nombre de ses habitans. Ensuite, la Préfecture de ce département, sa distance de Paris, en lieues de Postes, la relation des monumens remarquables qu'il renferme et les noms des hommes les plus célèbres qu'il a vu naître. On y trouve aussi la nomenclature des sous-Préfectures, avec de semblables notes, si toutefois elles en fournissent la matière.

Le tout est terminé par un résumé du produit et des objets de commerce du dép.^t.

Ordre des Départemens

N ^{os}	Départemens
1	Oise
2	Somme
3	Pas de Calais
4	Nord
5	Aisne
6	Ardennes
7	Moselle
8	Meuse
9	Meurthe
10	Bas Rhin
11	Haut Rhin
12	Vosges
13	Haute Marne
14	Haute Saône
15	Doubs
16	Jura
17	Côte d'Or
18	Saône et Loire
19	Ain
20	Isère
21	Hautes Alpes
22	Basses Alpes
23	Var
24	Bouches du Rhône
25	Vaucluse
26	Drôme
27	Ardeche
28	Loire
29	Rhône
30	Puy de Dôme
31	Cantal
32	Haute Loire
33	Lozère
34	Gard
35	Hérault
36	Aveyron
37	Tarn
38	Aude
39	Pyrenées Orientales
40	Arriège
41	Haute Garonne
42	Lot
43	Lot et Garonne

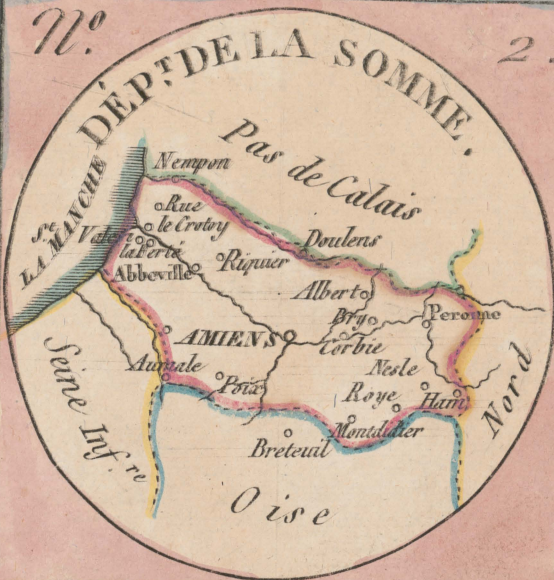
N ^{os}	Départemens
44	Tarn et Garonne
45	Gers
46	Hautes Pyrenées
47	Basses Pyrenées
48	Landes
49	Gironde
50	Dordogne
51	Corrèze
52	Charente
53	Charente Inf. ^{re}
54	Vendée
55	Deux Sevres
56	Maine et Loire
57	Loire Inf. ^{re}
58	Morbihan
59	Finistère
60	Côtes du Nord
61	Ille et Vilaine
62	Manche
63	Calvados
64	Orne
65	Mayenne
66	Sarthe
67	Seine Inf. ^{re}
68	Eure
69	Eure et Loire
70	Loir et Cher
71	Indre et Loire
72	Indre
73	Vienne
74	Haute Vienne
75	Creuse
76	Allier
77	Cher
78	Nievre
79	Loiret
80	Yonne
81	Aube
82	Marne
83	Seine et Marne
84	Seine et Oise
85	Seine
86	Corse



Ce Département, ainsi nommé de la rivière de ce nom qui prend sa source dans les Ardennes sous Roeroy et se jette dans la Seine à Conflans, est formé d'une partie de la Picardie, du Beauvoisis et de l'Île de France, il a 581.424 hectares (1) de superficie, et 369,086 habitans. Il comprend, Beauvais, à 21 lieues de Paris, Préfecture, ville grande, marchande et patrie de plusieurs hommes illustres = Clermont sous Préfecture, Senlis sous Préfecture = Compiègne, sur l'Oise, sous Préfecture, Château Royal.

Ce département abonde en blé, on en tire des volailles, et des bestiaux; il y a des fabriques d'étoffes de laine.

(1) L'hectare carré est de 2634 ¹⁶/₁₀₀ Toises carrées.



Ce département, ainsi nommé du fleuve de ce nom, est formé de la Picardie, du Santerre, du Ponthieu et du Vimeux, il a 604, 456, hectares de superficie et 463,034 hab.^o

Il comprend Amiens sur la Somme à 31 lieues de Paris (Capitale de Picardie) Préfecture, ville grande et belle, Corbie, Doulens, sous Préfecture, Péronne sous Préfecture, Place forte, Montdidier sous Préfecture, Abbeville (Capitale du Ponthieu) sous Préfecture, ville marchande, Saint Valeri, Port à l'embouchure de la Somme.

Ce département produit du blé et des grânes grasses.

Il a des fabriques de draps.



Ce département formé de l'Artois, du Calaisis, du Boulonnois et
 d'une partie de la Picardie, a 679,688 hectares de superficie et
 566,061 habitans. Il comprend; Arras sur la Scarpe, à 44
 lieues de Paris, Préfecture, Place forte très peuplée et bien
 bâtie, Saint Omer sous Préfecture, Bethune sous Préfecture
 „ Le 26 mars 1815 la Maison du Roi et les Volontaires Royaux
 „ qui accompagnoient S. A. R. Monsieur et M^{gr} le Duc de Berry
 „ entroient dans cette place lorsque des Lanciers et des Grenadiers
 „ Impériaux au nombre d'environ 500 parurent dans la plaine,
 „ M^{gr} le Duc de Berry se porta seul à leur rencontre, leur ordonna
 „ de retourner sur leurs pas et ils obéirent à ce Prince, leur
 „ Colonel général, „ Boulogne sous Préfecture, Port, Calais, Port,
 „ Place forte, Montreuil sous Préfecture).

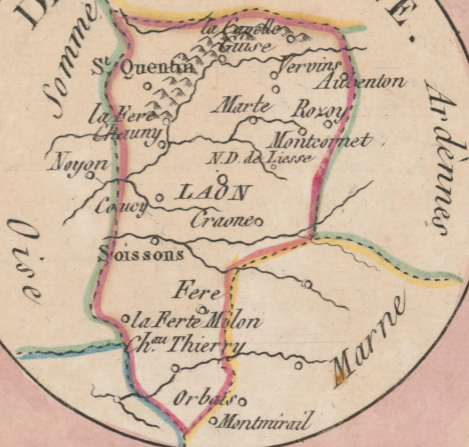
Ce département produit du blé, des paturages, on y fait le commerce de
 moutons et de chevaux, il y a des fabriques de bonneterie et des raffineries de sucre.



Ce département, formé de la Flandre, du Cambrésis et du Hainaut, a 578,435 hectares de superficie et 774,450 habitans. Il comprend; Lille à 26 lieues de Paris, Préfecture, Place forte: cette ville a 55,000 habitans et fait un grand commerce de camelots, Armantière sur la Lys; Douai, s. p. l. s. sur la Scarpe, le fort, l'hôtel de ville et l'arsenal sont remarquables, Valenciennes, Bouchain, Dunkerque, Port, s. Préf. (son nom signifie église des Dunes du mot flämand Kerke, en français église.) Bergue), S^t Vinox, Graveline, Port, Hazebrouck, s. Préf.^{re}, Cambrai, Place forte sur l'Escaut, Cateau-Cambrésis, Avesnes sur l'Haspre, s. Préf., Maubeuge, Le Quesnoy et Landreoy.

DÉP. T. DE L' AISNE.

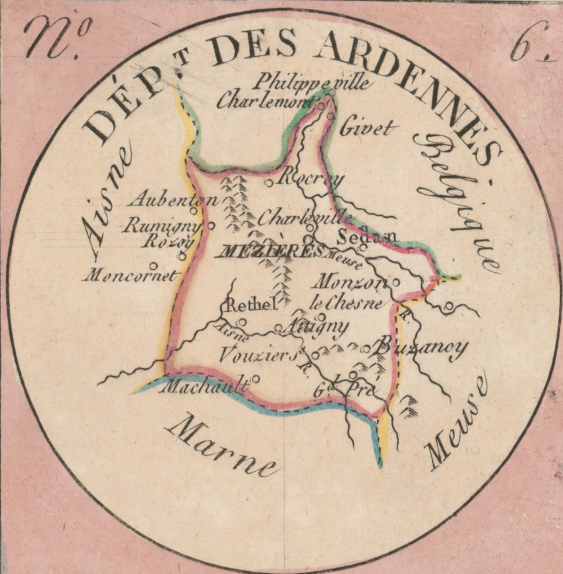
Nord



Ce département est formé du Laonnois, du Soissonnois et du Vermandois, il a 749, 183 hectares de superficie et 430, 628 habitans.

Il comprend; Laon à 33 lieues de Paris, Préfecture, Tribunaux criminel, de première instance et de commerce, ses vins sont estimés, Notre-Dame de Liesse, Premontré, La fere, école d'Artillerie, S. Gobin, Ch. au Thierry, s. P. patrie de La fontaine, S. t. Quentin s. Pref., Soisson sur l'Aisne, sous Préfecture, Vervins sous Prefect., et Guise sur l' Oise.

Le territoire de ce départ. est fertile en grains et en fruits.



Ce département est formé dans la haute Champagne, du Réthelois et d'une partie du Duché de Bouillon.

Il a 525, 281 hectares de superficie et 254,000 habitans. Il comprend, Mézières, à 59 lieues de Paris, Préfecture, Place forte sur la Meuse, Charleville, sur la Meuse, sous Préfecture, Tribunal de première instance, renommée par sa manufacture d'armes, patrie de L. Dufour, Rethel sur l'Aisne s.-Pr.^{ce} Chat Porcien, Rocroy pl.^{ce} forte, s.-Pr.^{ce} fameuse par la victoire du G^e Condé, sur les Espagnols, en 1743 Philippeville, Sedan, Place forte sur la Meuse, sous Préfecture, patrie du Maréchal de Turenne, célèbre par ses manufactures de draps, Bouillon, Vouziers-sous Préfecture.

Ce département est fertile en bois, en blé et en pâturages, il y a des mines de fer, il s'y fait un grand commerce d'objets de ferronnerie.



Ce département, est formé d'une partie de la Lorraine et des trois évêchés qui y sont enclavés.

(Ce Pays a été possédé par l'illustre maison de Lorraine, dont le nom vient de Lothaire 2, et qui descendoit de Gérard d'Alsace, tige de la maison d'Autriche, jusqu'à l'époque où François Etienne le céda en échange du Grand Duché de Toscane, à Stanislas Leszcynski, Roi de Pologne; il a été réuni à la France à la mort de ce Prince en 1766.)

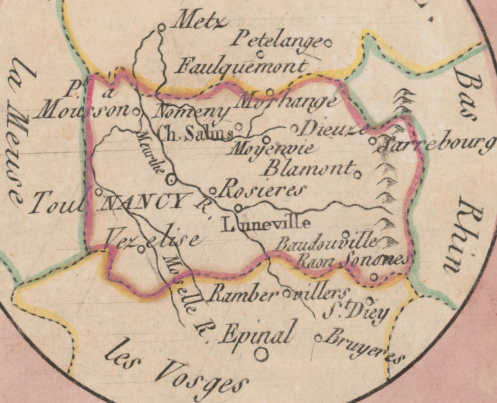
*Il a 630, 840 hectares de superficie et 353, 788 hab.
 Il comprend; Metz, à 70 lieues de Paris, Préf.^{re}, ville, située au confluent de la Moselle et de la Sèlle. Briey, sous Préf.^{re} Lorraine. Sarguemines, s. Préf. Bitchoe, p. ville fortifiée. Thionville, place forte. s. Préf. Sar-Louis. Pl. f. Yvoy. Ce dép.^t produit du blé et du vin; son commerce consiste en objets de mercerie.*

N^o.

DÉPT. DE LA MEURTHE.

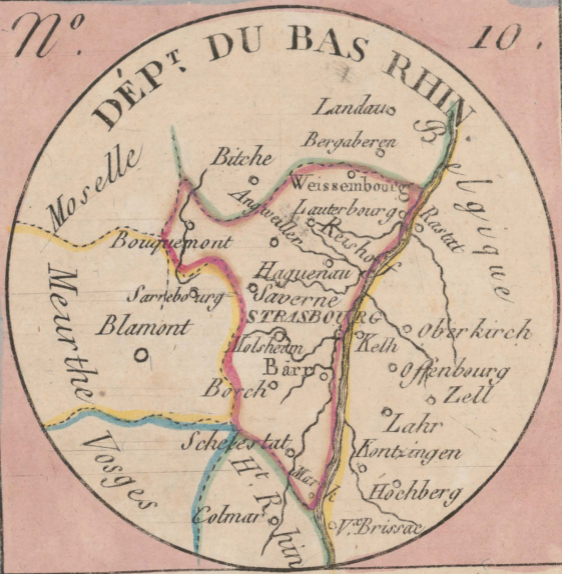
9.

la Moselle

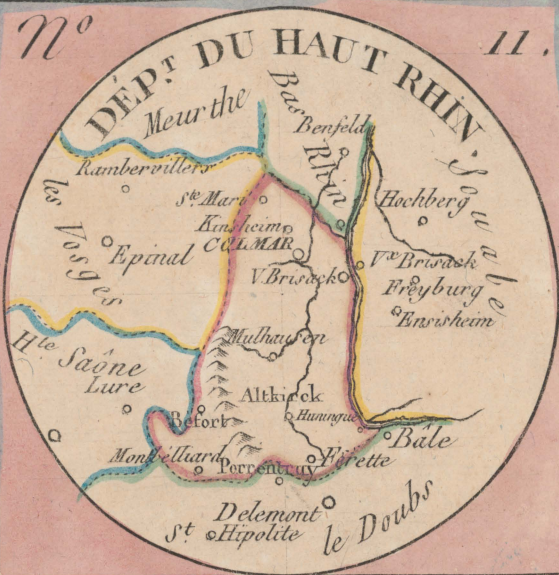


Ce département, formé d'une partie de la Lorraine, et des trois Evêchés, a 629, 002 hectares de superficie et 342, 107 habitans. Il comprend; Nancy, à 82 lieues de Paris, Préfecture, ville très jolie depuis les superbes ouvrages faits par ordre du Roi Stanislas, patrie de Jacques Callot, Nomenie sur la Scille, Pont-à-mousson sur la Moselle, Château Salins, sous Préf.^{re} Vic, Luneville sur la Vézouze, sous Préf.^{re}, son château, ancienne résidence des Ducs de Lorraine, sert de caserne de cavalerie, Blamont, Vézelize, Sarrebourg, sous Préf.^{re} Fènesstrange, Phalsbourg, ville f.^{te} Toul sur la Moselle. Et la cathéd.^{le} est t. belle.

Ce dép.^t produit du blé, du vin, du chanvre et du bois; il a des mines de fer et des eaux salées, son commerce consiste en laines, eaux de vie, charbon de terre et objets de grosse taillanderie.



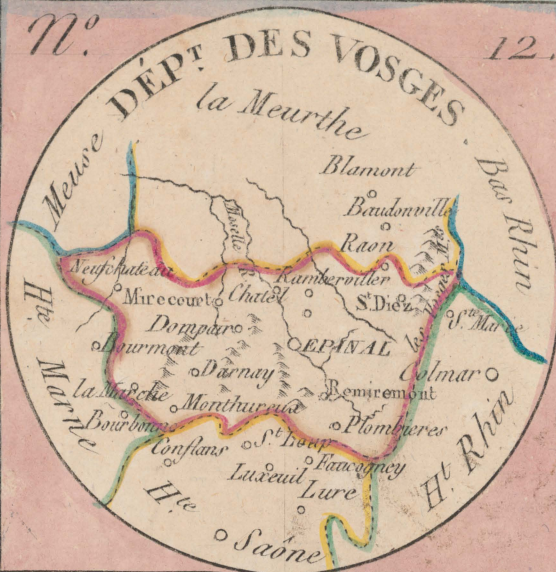
Ce département, formé de la basse Alsace, a 495, 575 hectares de superficie et 450, 238 habitans. Il comprend ;
Strasbourg, à 119 lieues de Paris, Pl.^{ce} très forte, Préfecture, sur l'Ill, à un quart de lieue du Rhin, grande et belle ville dont la cathédrale, l'hôpital et les casernes sont magnifiques ;
Saverne, sous Préf.^{ce} Haguenau, place forte, Molsheim, Barr, sous P.^{re} Schelestat, pl.^{ce} f.^{te} Weissembourg, s. P.^{re}, Lauterbourg, Landau, ville fortifiée par le M.^{al} de Vauban). - Ce département produit du vin, du tabac, du chanvre, il y a des mines de plomb, de cuivre et d'argent).



Ce département est ainsi nommé du Fleuve de ce nom.
 „Le Rhin, majestueux dans son cours, se divise en Hollan-
 „de; une partie se perd dans les sables de l'Océan, et l'autre,
 „ sous le nom de Lech, se jette dans la Merwe.”

Il est formé de la haute Alsace, du Suntgarr et des
 Principautés de Porrentruy et de Montbéliard; il a
 537,701 hectares de superficie et 389, 311 habitans.

Il comprend; Colmar, Place forte, à 121 lieues de
 Paris, Préfecture, grande et belle ville, Altkirck, sous
 Pref.^{re}, Ferette, Huningue, Place forte sur le Rhin,
 Mulhausen, Beford, Place forte, sous Pref.^{re}, Delemont,
 Porrentruy, s. P.^{re}, Montbéliard. - Ce dép.^t produit du blé,
 du vin et du fer; On y fabrique de la poudre à canon.



Ce département, formé d'une partie de la Lorraine et des trois Evêchés, a 587,955 hectares de superficie et 303,052 habitans.

Il comprend, Epinal, sur la Moselle, à 97 lieues de Paris, Préfecture, Mirecourt, sous Préfecture, ville renommée par ses violons, Neufchâteau, sous Pref.^{re}, patrie de Rivard, Remiremont, sur la Moselle, sous Préfecture, Plombières, fameuse par ses eaux minérales, S.^t Diez, sous Pref.^{re} — Ce dep.^t produit beaucoup de blé, et de bon vin, on y fait du Kirschwasser et liqueur de cerise; il y a des mines de fer et de plomb; on y fabrique du papier, des toiles, des violons et des dentelles.



Ce département, formé d'une partie de la basse Champagne, a 635,172 hectares de superficie et 225,350 habitans. Il comprend ;
 Chaumont, à 61 lieues de Paris, Préfecture ; à une lieue de cette ville, étoit le Val des écoliers, monastère, chef d'Ordre, fondé en 1212, Langres, sous Préfect., la coutellerie de cette ville est estimée, Bourbonne-les-bains, célèbre par ses eaux minérales, Wassy, sous Préfect., S^t Dizier, sur la Marne, célèbre par le siège qu'elle soutint contre Charles-Quint en 1541, Joinville, sur la Marne, dans son château est enterré le Sire de Joinville qui a écrit l'histoire de S^t Louis. — Ce dép.^t produit du blé et du vin, ils y fait un grand commerce de fromage et de bestiaux.

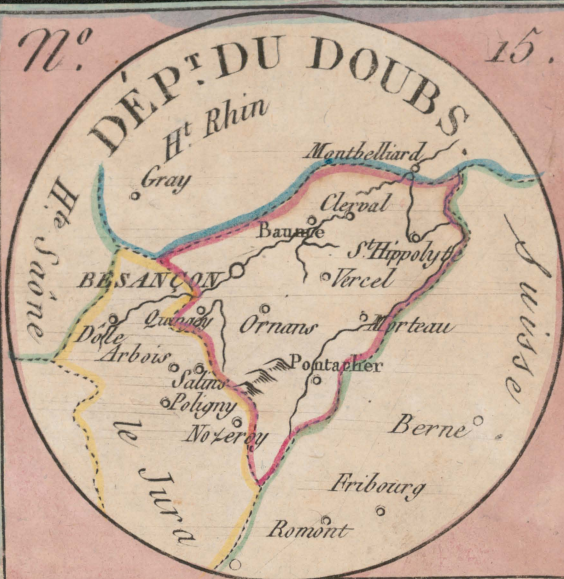


Ce département, formé d'une partie de la Franche-Comté, a 456, 964 hectares de superficie et 391, 579 habitans.

Il comprend,

Veuzou, à 87 lieues de Paris, Préf.^e, à l'Or^t de c.^{te} v.^{lle}, il y a une glacière naturelle et inépuisable, Gray, sur la Saône, sous Préfect.^{re}, ville marchande, Lure, sous Préfecture, Luxeuil, qui a tiré son nom d'une Abbaye fondée dans le sixième Siècle.

Ce département a des mines de fer très abondantes, qui entretiennent une quantité de forges constamment en activité.



Ce département, formé d'une partie de la Franche Comté, a 530,993 hectares de superficie et 227,075 habitans. Il comprend ;
 Besançon sur le Doubs, à 98 lieues de Paris, Préfecture, cette ville, grande et belle, a 30,000 habitans, de belles fontaines publiques, une citadelle et plusieurs hopitaux; on y voit les restes d'un arc de triomphe bâti par les Romains; elle est la patrie de Pierre et de J^{ne} Jacques Chiffet, du Cardinal de Granvelle et de plusieurs auteurs célèbres, Baume, Pontarlier et S^t Hippolyte, sous Préfectures.

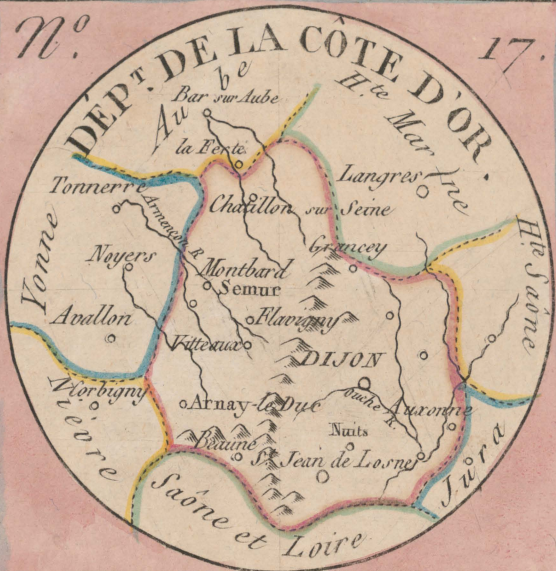
Ce dép.^t a beaucoup de mines de fer et des forges.



Ce département, formé d'une partie de la Franche-Comté, a 503,364 hectares de super.^{me} et 280,865 habit.^{ns}

Il comprend, Lons le Saunier, à 98 lieues de Paris, Préfecture, Dôle sur le Doubs, où les Jésuites avoient un collège, Ornans sur la Louve, Poligny, sous-Préfecture, les Oratoriens y avoient un collège, Arbois, célèbre par ses excellents vins. Salins, ainsi nommée à cause de ses sources d'eaux salées & Saint Claude, sous Préfecture, autrefois célèbre Abbaye de l'ordre de S.^t Benoit.

Ce département abonde en blé, vins, fruits et légumes; on en tire du sel; il y a des mines de fer, du marbre, du jaspe et de l'albâtre.



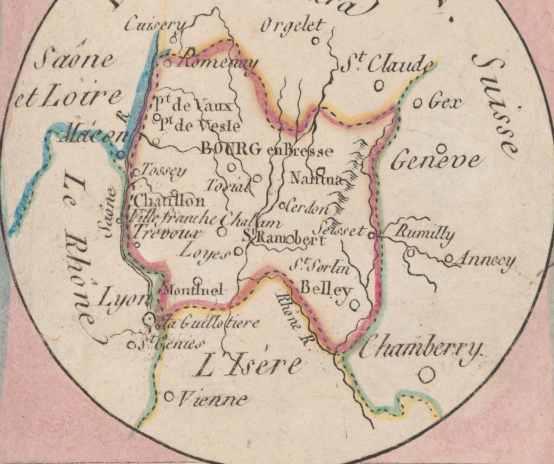
Ce département, formé d'une partie de la Bourgogne, a 876, 956 hectares de superficie et 347, 842 habitans.

Il comprend, Dijon, sur l'Ouche, à 78 lieues de Paris, ville grande et bien peuplée, patrie de Ch. Ferret, de Bossuet, de Claude Saumaire, de Longepierre, de M. de la Monnoie, du Président Bouhier, de Crébillon. On voit dans l'Eglise des Chartreux, les tombeaux des Ducs de Bourgogne, de Philippe le Hardi, de Jean sans peur et de Marguerite de Bavière, Auxone, S^t Jean de Losne sur la Saône, Beaune, sous Préf., Nuits, renommée par ses excellents vins, Arnay le Duc, Chatillon sur Seine s. Préf. Semur s. l'Armançon, s. P.^o Henri IV. en récompense de sa fidélité pendant la ligue, y transféra le Parlement de Dijon. Montbar, patrie de Buffon, Noyers, Saulieu.

Ce dépt. a des mines de fer et produit outre d'excellents vins, des grains, des fruits, du Chanvre et du bois.



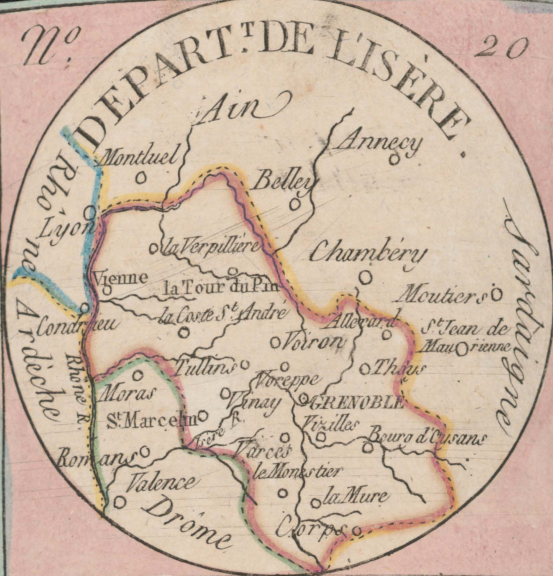
Ce département, formé du Mâconnois, de
 l'Autunnois et du Chalonnois, a 857,678 hectares
 de superficie et 447,565 habitans. Il comprend,
 Mâçon sur la Saône, à 402 lieues de Paris, Préfecture,
 la situation de cette ville, sur une colline, la rend
 très agréable, Tournus sur la Saône, Cluni, Autun
 sur l'Arroux, sous Préfecture; on trouve, dans cette
 ville, de beaux restes de monumens anciens, Bourbon
 Lacy, remarquable par ses bains chauds, Chalons sur
 Saône, sous Préf.^{re}, Seure et Verdun sur la Saône, Citeaux,
 célèbre Abbaye, fondée en 1098, Charles 5.^{me} Parai le Mo-
 nial, Semur, Louhans, s.^o Préf. Ce dep.^t abonde principalem.
 en vin, dont il se fait un commerce considérable.



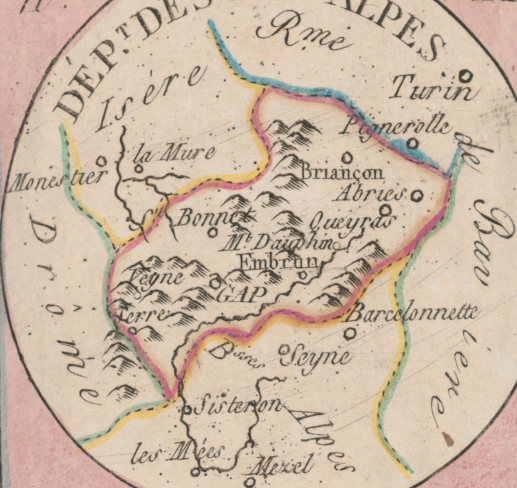
Ce département, formé d'une partie de la Bourgogne, a 549,905 hectares de superficie et 283,508 habitans. Il comprend,

Bourg, à 118 lieues de Paris, Préfecture, cette ville est la patrie de Vaugelas, Belley et Nantua, sous préfectures, cette dernière ville doit son origine à un ancien monastère de Bénédictins, Seissel, jolie ville sur le Rhône, Trévoux sur la Saône, sous Préfecture, Mont-Luel.

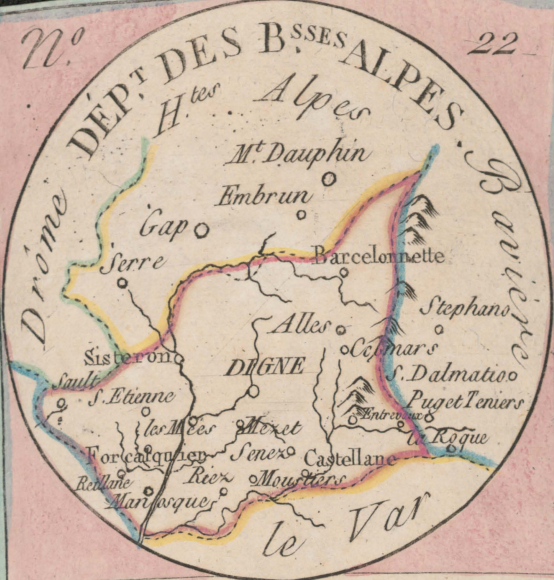
Ce département abonde en bois et en grains; on y cultive du maïs pour les volailles dont on fait un grand commerce et qui sont très estimées.



Ce département, formé d'une partie du Dauphiné, a 841, 236 hectares de superficie et 435, 888 habitans. Il comprend, Grenoble, à 145 lieues de Paris, Préfecture, cette ville, patrie du poète Bernard, des abbés Condillac, Mably, et de plusieurs gens célèbres, de très jolies promenades. Vienne, sous Préfect^{re} La Tour du Pin et S^t Marcellin, sous Préfectures. Ce département est riche en productions végétales de presque tous les genres, donne d'excellents pâturages dans la partie orientale qui est montagneuse; il fournit de très bons vins, dans la partie occidentale, le long des bords du Rhône.



Ce département, ainsi nommé parce que les Alpes, qui le traversent, y sont plus élevées, a 553, 569 hect.^{res} de superficie et 121, 523 hab.^{ans}. Il comprend, Gap, formé de l'ancien Dauphiné, à 170 lieues de Paris, cette ville, en 1692, fut brûlée en grande partie, mais rebâtie plus belle qu'auparavant; il y a des eaux minérales, Briançon, sous Préfecture, a un Ch.^{au} fort, un pont admirable, cette ville est remarquable par la manne que l'on recueille aux environs, sur les feuilles de Mélèze, Embrun, s. P.^e. Ce départ.^t produit du vin, des huiles de noix, et du chanvre; il y a des mines d'argent, des cristaux, fabriques de chapeaux, de toiles de coton, de mouchoirs et de bonneterie.

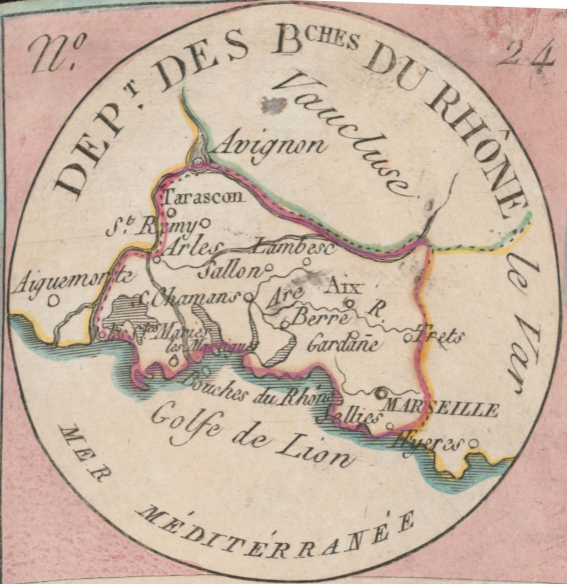


Ce département, formé de la partie la moins élevée des Alpes, a 745,007 hectares de superficie et 143,304 habitans. Il comprend, Digne, très belle-ville, Préfecture, à 102 lieues de Paris, elle a des eaux minérales très estimées et dont on fait usage pour boisson et pour bains; Barcelonnette, sous-Préfecture, elle fut bâtie par Raimond Beranger, en 1223, Castellane, sous Préf.^{re} patrie du brave Mouvaus; on trouve auprès une fontaine d'eau salée très abondante; Sisteron et Forcalquier, sous Préfectures. — Ce département occupe la haute Provence et la Vallée de Barcelonnette; il abonde en vin, fruits, soie, bois et paturages.



Ce département, formé de la partie or.^{le} de la basse Pro-
 vence, a 725, 5 80 hectares et 275,700 hab.^{ans} Il comprend,
 Draguignan sur la r^v. de Pis, à 226 lieues de Paris, Pré-
 fecture, Brignolles, sous Préf. Patrie du P. Le Brun Orator.
 et de Parrocel f.^{re} peintre de bat.^{lles} elle produit des pruneaux
 connus sous le nom de Brignolles, Grasse, sous Préf, Toulon, s-P.
 ville ancienne, considérable et fortifiée, patrie du sculpteur
 Tasse, le Port neuf construit sous Louis XIV. est accompagné
 d'un magnifique arsenal, la salle des voiles est im-
 mense et la corderie, bâtie en pierres de taille, a 300 toises
 de longueur.

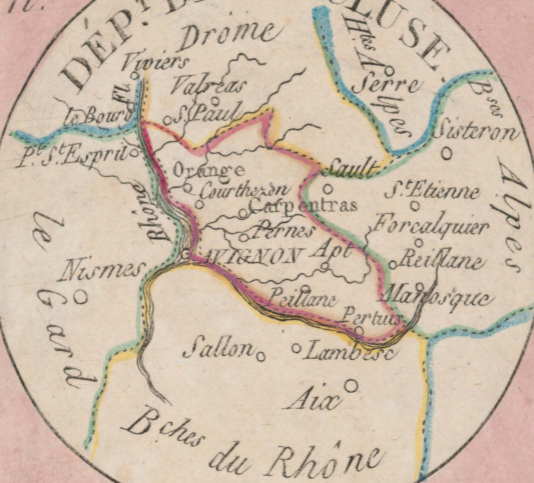
Ce dép.^t produit, Olives, Oranges et Citrons; il y a peu de
 pâturages, aussi on y élève plus de moutons que de bœufs.



Ce département, formé d'une partie de la Provence, a 531, 500 hectares de superficie et 288, 603 hab.^{ans}

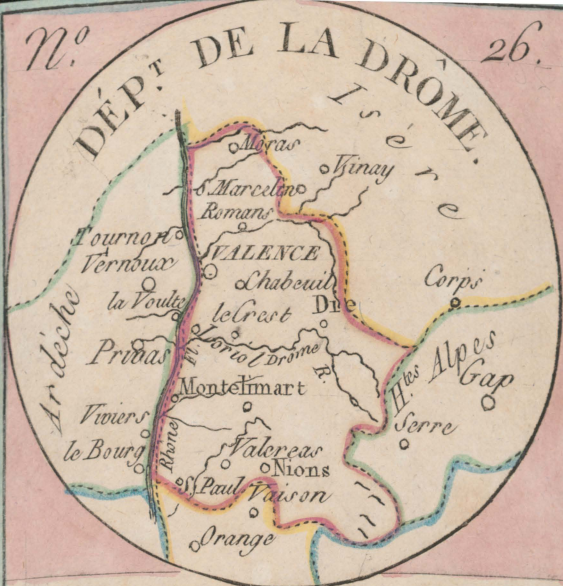
Il comprend, Marseille à 205 lieues de Paris, Préfecture, c'est la plus ancienne ville de France, elle est la patrie de Pitheas, astronome célèbre, contemporain d'Aristote, de Mascaron et autres grands hommes. Aix, sous Préfecture, anciennement capitale de la Provence, à 184 lieues de Paris, cette ville a des eaux Thermales, elle est la patrie de Thomassin théologien, des Vanloo, du célèbre Tournesfort, du médecin Liautaud, de Brueys et de Campra; Tarascon, s. P^{re}

Ce département, produit du vin, de la soie, de la laine, du sel, des olives, des fruits secs tels que raisins, figues &c.^a



Ce département, formé du Comtat Venaissin, de la Princip.^{te} d'Orange et d'une partie de la Provence, a 234 500 h. de superf.^{ie} et 200.000 hab.^{ans}. Il comprend, Avignon sur le Rhône, à 278 li. de Paris, Préf.^{ture}, patrie du chev. de Folard, du musicien Mouret, du mathématic.^{en} Pézenas &c.^a Orange, s.^{ur} Préf.^{re}, sur la Meyne, elle est célèbre, par les concils qui s'y sont tenus et par les antiquités dont on voit encore des vestiges; on y voit un arc de triomphe magnifique qui a servi de modèle à celui construit à Paris, placé du Carrousel, Carpentras, sous Préf.^{re}, on y voit un bel hospital et une bibliothèque précieuse, Apt, sous Préfecture

Ce département produit des vins très estimés, de belles soyes, des laines, de la garance et du safran.



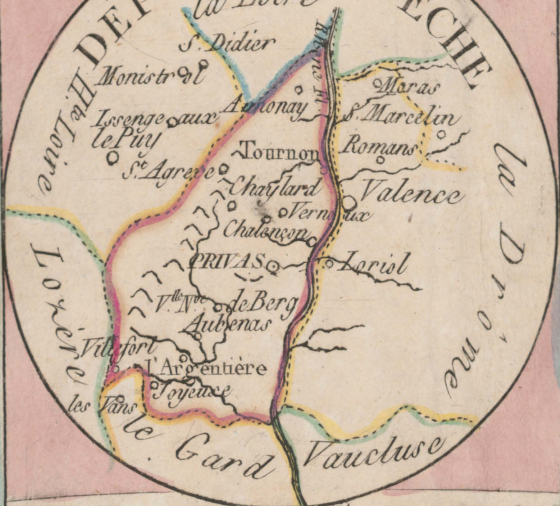
Ce d partement, form  d'une partie du Dauphin , a 675, 915 hectares de superficie et 248, 090 habitans. Il comprend ;

Valence sur le Rhone, a 145 lieues de Paris, Pr f.^{re}, elle est entour e de murailles et a un parc d'Artillerie, Die, sous Pr f.^{re}, il y a des eaux min rales dans le voisinage et une fontaine appel e Pontias, Montelimar d, sous Pr f.^{re}, jolie ville, avec une ancienne citadelle, l'Amiral Coligny fut oblig  de lever le si ge de cette ville apr s la bataille de Moncontour, Lesdigui res la prit en 1586.

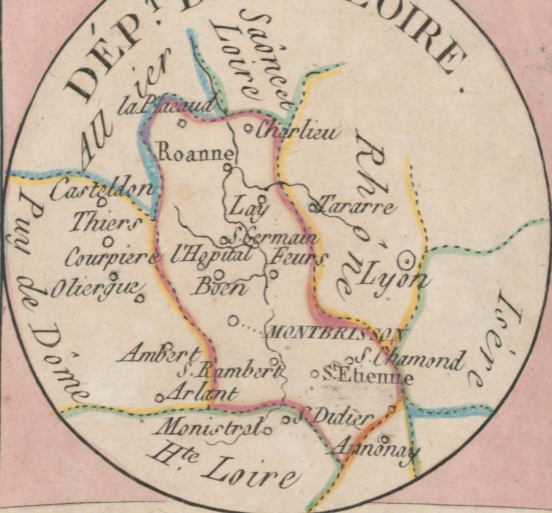
Ce d part.^t produit du vin ; ceux de premiere qualit  sont connus sous le nom de vins de l'hermitage. L'Amandier et surtout le Murier sont une de ses richesses.

DÉP^T DE L'ARDÈCHE

la Loire

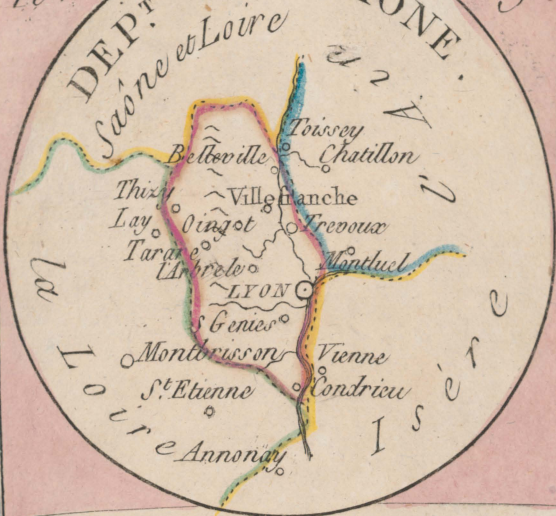


Ce département, formé d'une partie du Languedoc et du Vivarais, a 550,005 hectares de superficie et 290,333 habitans. Il comprend; Privas, à 156 lieues de Paris, Préfecture, les Calvinistes s'y étant réfugiés et fortifiés, Louis XIII en fit le siège en personne et la soumit en 1629. Tournon, sous Pref.^{re} sur le Rhône; cette ville a un beau collège bien entretenu; L'Argentière, sous Préfecture, située, au fond d'une vallée de 200 toises de profondeur, sur la petite rivière de Lagne. Ce départ.^l est montagneux et offre de tous côtés des traces de volcans éteints. Le Mex en et le M.^t Coiron s'y distinguent entre les h.^{tes} montagnes.

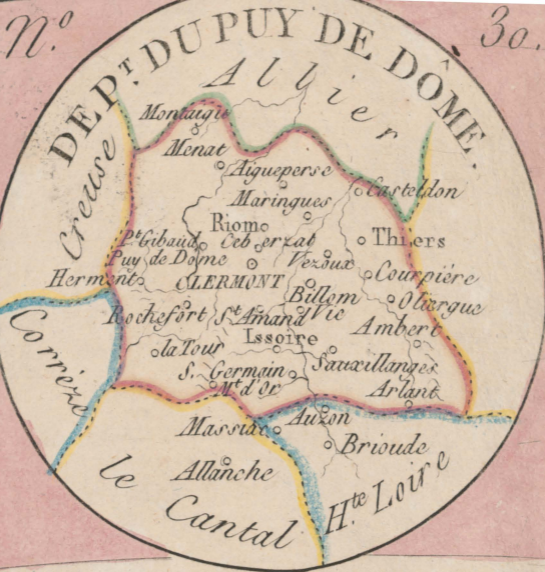
DÉP^t DE LA LOIRE.

Ce département, formé du Forez, a 49,206 hectares de superficie et 310,700 habitans.

Il comprend, Montbrisson, ancienne cap.^{le} du Forez, à 122 lieues de Paris, Préfect.^{re} patrie de l'abbé Duguet il y a des eaux minérales, Roanne, sous P.^{re}, sur la Loire, il y a une manufacture de quincaillerie et de boutons de métal, l'ancien collège bâti par les Jesuites est très beau et bien conservé, S.^t Etienne, sous P.^{re}, elle est renommée par ses eaux pour la trempée; ses manufact.^{res} d'armes, de coutel.^{rie}, de quincaillerie et de serrurerie sont en gr.^{de} réputation. On trouve dans ses environs des pierres propres à faire des meules pour aiguiser — Ce départ.^t produit du blé et peu de vin. Il y a des mines de fer et de charbon de terre.



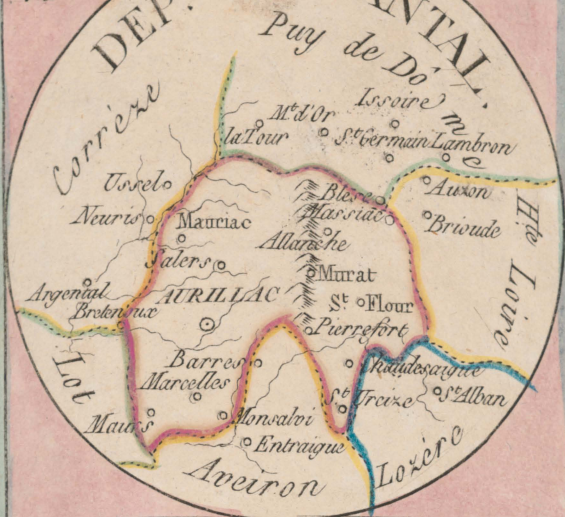
Ce départem^t. formé du Lyonnais et du Beaujolois, a 270
 423 hect. de superficie et 335,100 habitans Il comprend;
 Lyon, grande et célèbre ville, anc.^{nne} cap.^{te} du Lyonnais, à
 118 lieues de Paris, Préf.^{re}; sa bibliothèque est un des plus
 beaux morceaux en ce genre, il y a de très beaux monumens
 d'architecture: cette ville possède des manufactures de tous les
 genres, elle a vu naître les Empereurs Claude et Marc-
 Aurelle, De Jussieu, botaniste, Audran, graveur, De-
 Boissieu, dont les dessins sont très estimés, Villefranche, s.^e P.^{re}
 anc.^{nne} cap.^{le} du Beaujolois, jolie p.^{te} ville, patrie de J. B. Morin.
 Ce départ.^t produit des fruits d'excellents vins,
 de la côte rôtie et du Beaujolois. Il est très abondant
 en pierres propres à bâtir.



Ce département, formé d'une partie de l'Auvergne, a 794,366 hectares de superficie et 533,000 habitans. Il comprend;

Clermont, à 60 lieues de Paris, Préfecture, Cette ville est riche et bien peuplée, elle est la patrie de Savaron, des Trudaines, de l'abbé Girard et du célèbre Blaise Pascal, Riom, sous Préfecture, c'est la patrie de Greg. de Tours, du chancelier Dubourg, de Danchet; on y trouve des eaux minérales, Thiers, sous Préf., Ambert, sous Préf., Issoire, sous Préfecture,

Ce département produit des bestiaux, du blé, des châtaignes, du vin, du fruit et des eaux thermales



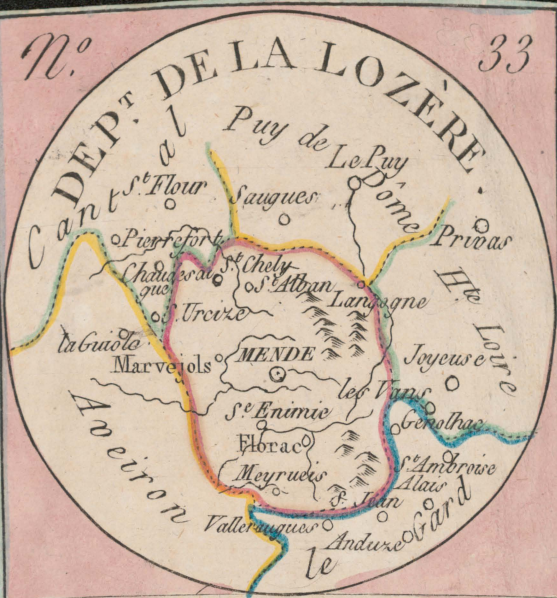
Ce département, formé d'une partie de l'Auvergne, a 770,000 hectares de superficie et 247,824 habitans. Il comprend, Aurillac, à 134 L. de Paris, Préf.^{re} patrie du Cardin^{al} et du M.^{al} de Noailles &c. Il y a dans un de ses faubourgs un chateau fort élevé, qui commande la place, et des promenades ag.^{ables} Mauriac, sous Préf.^{re} Murat, sous Préf.^{re} bâtie sur un enorme rocher de basalte. S.^t Flour, sous Préf.^{re} ancien^e capit.^{le} de l'Auvergne, située sur une montagne de difficile accès, c'est la patrie du poëte Dubelloy. Ce départ.^t abonde en paturage, il y a peu de vin, beaucoup de bestiaux. On en tire du beurre et des fromages; On y fabrique du papier commun et on y cueille beaucoup de seigle et de sarrasin.



Ce département, formé du Velay et d'une petite partie de l'Auvergne, a 502,854 hectares de superficie et 263,565 habitans. Il comprend,

Le Puy, ancienne capitale du Velay, à 129 lieues de Paris, Préfecture; on remarque, dans cette ville, la cathédrale, qui est un beau et grand vaisseau gothique, et où plusieurs Princes et Souverains se sont rendus autrefois en pèlerinage. Brioude au confluent de la Senoure dans l'Allier, sous Pref.^{re} et Yssengeaux, petite ville, sous Pref.^{re}

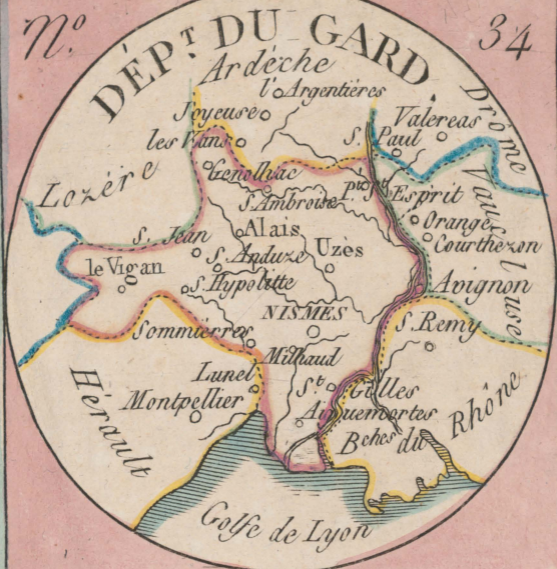
Ce départ.^º produit des marons, des fruits, on y élève beaucoup de bestiaux, il y a des pâturages et du bois; son commerce consiste en mules et mulets.



Ce département, formé d'une partie du Languedoc, a 503. 543 hectares de superficie et 141, 300 habit.^s

Il comprend, Mendé, ancienne capitale du Gévaudan, à 140 lieues de Paris, Préfecture, cette ville est remarquable par ses fontaines et le clocher de la cathédrale qui a 84 mètres au dessus du Pavé, Marvejols, sous Préfecture, le Duc de Joyeuse la prit, sur les Calvinistes en 1585. Florac sous Préfecture.

Ce départ.^t renferme des mines de fer, de plomb, de cuivre et d'antimoine, il produit du seigle, et des fourrages. On y cultive le murier pour l'éducation du ver à soie.



Ce département, formé d'une partie du Languedoc, a 599,723 hectares de superficie et 315,778 habitans. Il comprend;

Nismes, ancienne, grande et très florissante ville, à 167 lieues de Paris, Préfecture, on y admire la belle fontaine récemment décorée et le bâtiment que sa forme a fait nommer maison carrée, Alais, sous P.^{re}, Uzès, ancienne petite ville, sous Préf.^{re}, patrie du peintre Subleyras, et le Vigan, sous Préfecture.

Ce départ.^t produit du vin; Les vers à soie, les châtaigniers, les paturages et les salines sont d'une gr.^{de} ressource pour les hab.^{ns} On y fabrique bas, rubans, étoffes de soie, chapeaux, étoffes de laine et instrumens aratoires.



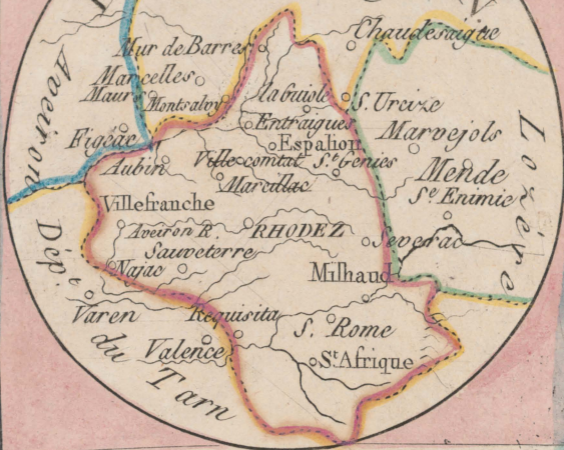
Ce département, formé d'une partie du bas — Languedoc, a 630,041 hectares de superficie et 296,450 habitans. Il comprend;

Montpellier, à 182 lieues de Paris. Préfecture, on y admire la place du Peyron, l'une des plus magnifiques de l'Europe, cette ville était célèbre par sa faculté de Médecine fondée à la fin du XIII^e siècle. Lodève, sous Préfecture, Béziers, sous Préfecture, auprès de cette ville, est une verrerie très active. S^t Pons de Thomières, sous — Préfecture, il y a une carrière de marbre et l'on y fabrique de gros draps.

Ce départ^t produit des grains et des fruits.

DÉP.^T DE L'AVEIRON

le Cantal



Ce département, formé du Rouergue, a 882, 171 hectares de superficie et 318, 047 habitans.

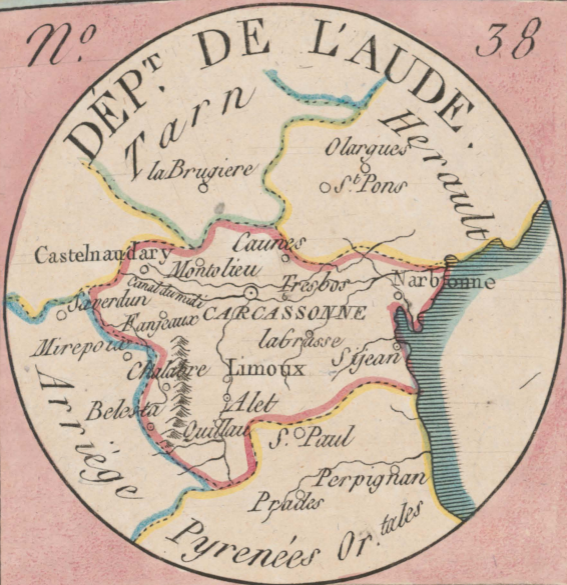
Il comprend;

Rhodéz, ancienne capitale du Rouergue, à 154 lieues de Paris, Préfecture, ville très agréable, la cathédrale, édifice gothique, est remarquable par la hauteur de son clocher bâti en pierres de taille. Espalion, sous Préfecture, Milhaud sur le Tarn, sous Préfecture, S. Afrique, sous Préfecture, Villefranche, sur l'Aveyron, sous P.^{re} patrie du M.^{al} de Belle Isle.

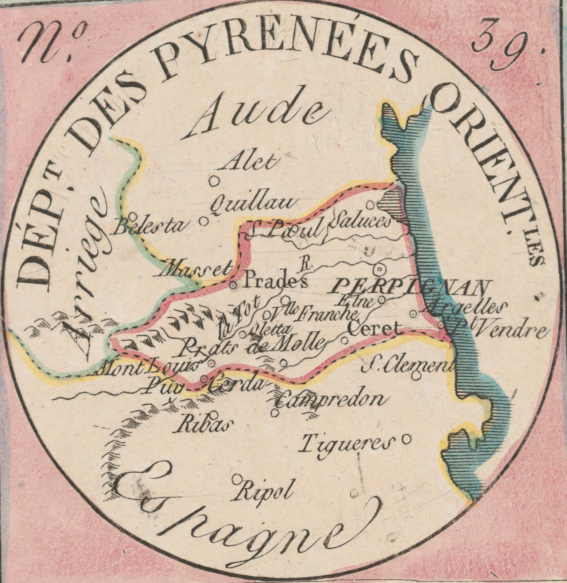
Ce dép.^t abonde en paturages, son commerce consiste en cuirs, peaux préparées, merrain, pruneaux, truffes et fromage de riquesort. Il y a aussi draperies et lainages.

DÉP^T Aveyron

Ce département formé de la moyenne partie du Languedoc, a 576,821 hectares de superficie et 295,885 habitans. Il comprend ;
 Alby, Préf.^{re} à 199 lieues de Paris. Cette ville a eut le Card.^{al} de Bernis, C'est la patrie du savant P.^{rr}e Gilles, du navigateur La Peyrouse et d'autres savants. Castres, sous Préf.^{re}, patrie d'Abel Boyer, d'André Dacier et de P.^l Rapin Thoyras, Gaillac s. P.^{re}, Lavaur, s. P.^{re}, il s'y tint en 1212, un concil contre les Albigeois, dont elle étoit une des villes les plus considerables. On y voit un pont d'une seule arche. - Ce départ. produit du blé, de l'avoine, des pommes de terre, des paturages et des légumes. On en tire des vu. Il y a des mines de charbon de terre, de fer et de plomb.



Ce département, formé d'une partie du Languedoc, a 650, 996 hectares de superficie et 240, 993 hab.^{ans}
 Il comprend; Carcassonne sur l'Aude à 204 lieues de Paris, Préfecture, cette ville renferme un château avec l'église principale, Castelnaudary, sous-Préfecture, Narbonne, sous-Préf.^{re}, c'est la patrie de l'Empereur Aurelius Carus, le chœur de l'église cathédrale renfermoit le tombeau de marbre de Philippe le Hardi, cette ville fournit un miel excellent qui porte son nom, Limoux, sous-Préf.^{re}, ancienne capitale du Comte de Razes, Il y a des vins blancs très estimés.
 Ce départ.^t produit des paturages et des vignes. Son commerce principal consiste en Draps.



Ce département, formé du Roussillon, a 411,379 hectares de superficie et 120,750 habitans. Il comprend ;

Perpignan, a 237, lieues de Paris, Préfecture, cette ville est dominée par une citadelle qui la défend, elle est aussi renommée par ses vins muscats et de Malvoisie. Ceret, sous Pref.^{re}, on y voit un pont magnifique, d'une seule arche, c'est dans cette ville, que s'assemblèrent en 1660, les Commissaires de France et d'Espagne, pour régler les limites des deux Etats. Prades, sous Pref.^{re}, sur la Tech.

Ce departem.^t, produit des fruits, du vin, du blé, des pâturages, ainsi que du cuivre d'une qualité super.^{re}. Il produit aussi de la soie.



Ce département, formé des Comtes de Foix et de Couserans, a 529, 540 hectares de superficie et 222, 936 habitans. Il comprend ;

Foix, ancienne cap.^{le} du Comte de son nom, située au pied des Pyrenees, sur l'Arriège, a 181 lieues de Paris, Pref.^{re}, on croit que cette ville fut fondée par les Phocéens, et que son premier nom fut Phocée, dont on a fait Foix. Pamiers, sous P.^{re}, il y a auprès de cette ville une fontaine, d'eau min.^{le}, bonne, dit-on, contre la goutte et les obstructions. S.^t Girons, petite ville sur la rivière de Salat, sous P.^{re}.

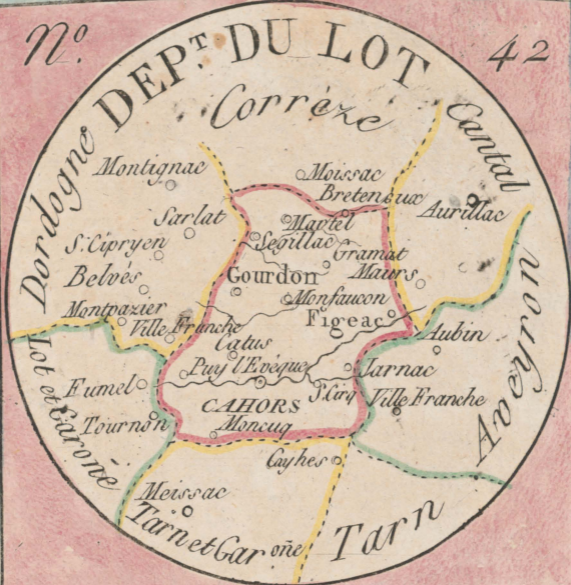
Ce départ.^l produit du blé du seigle, du vin et des fruits excellents. On y troupe de l'or, de l'argent, du plomb, du fer, du marbre et même de l'aimant.



Ce département, formé d'une partie du Languedoc, a 642,635 hectares de superficie et 366,716 habitans. Il comprend;

Toulouse, ancienne cap.^{le} du Languedoc, à 181 lieues de Paris, Préfecture, elle a un hotel de ville magnifique. On y admire aussi le moulin de Basacle, où les eaux de la Garonne font mouvoir 16 meules, dont chacune peut réduire en farine 40 à 50 setiers par jour. C'est la patrie d'une infinité de gens célèbres et notamment de Clemence Isaure, institutrice des jeux floraux. Ville — franche, sous Préf.^{re} Muret et S. Gaudens, sous Préf.^{ras}

Ce dépt produit des grains, des pâturages et l'on y trouve du beau marbre. Il y a des sources d'eaux chaudes minérales.

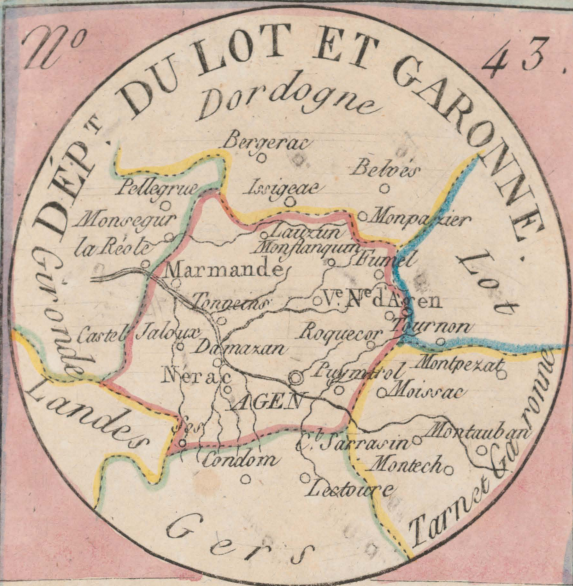


Ce département formé du Quercy, a 398,406
hectares de superficie et 272,233 habitans.

Il comprend,

Cahors, sur le Lot, ancienne capitale du Quercy,
à 153 lieues de Paris, Préfecture. Cette ville fut
prise d'assaut par Henri IV, en 1580, par le moyen
des pétards dont on fit usage pour la première fois.
Figeac, petite ville, sous Préfecture, patrie du
jurisconsulte Boutaric. Les calvinistes la prirent en 1576,
et le Duc de Sully la reprit en 1622. Gourdon, petite
ville sur le Sor, sous Préfecture.

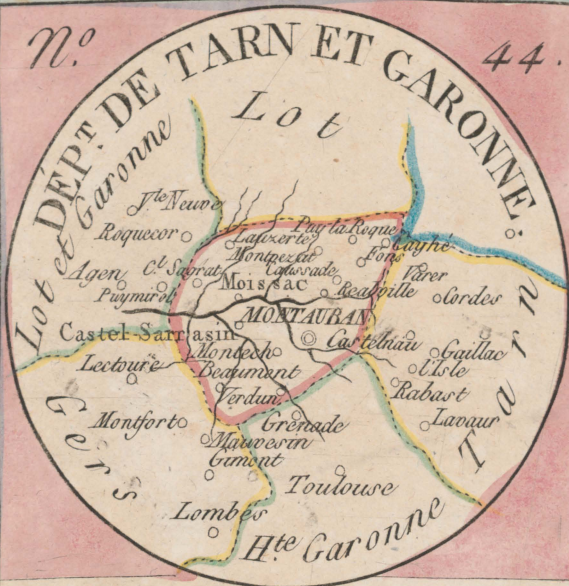
Ce dép^t est fertile en ble, vins, fruits, eaux de vie et
prunaux. On en tire aussi des laines très estimées.



Ce département, formé d'une partie de la Guyenne et surtout de l'Agénois, a 532, 641 hectares de superficie et 326,000 habitans. Il comprend;

Agen, Préfecture, ancienne cap.^{le} de l'Agénois sur la Garonne, à 187 li. $\frac{1}{2}$ de Paris. Il y a dans cette ville des moulins à foulon, des tanneries, chaudronneries et amidonneries. Marmande, sur la Garonne, sous Préfecture. Nérac, jolie ville, sous Pref.^{re} Il y a dans cette ville un grand château, où résidèrent les Rois de Navarre, Ducs d'Albret, Villeneuve d'Agens. P^{re}

Ce département fournit du vin, des eaux de vie. Il y a des manufactures de toiles à voiles, de tabac et de corde. L'arbre à liège et le prunier sont ses princip.^{les} richesses.



Ce département, formé, en 1808, de partie des départem.^s de l'Aveyron, h.^{te} Garonne, Gers, Lot et Garonne, Lot, a 354, 591 hect. de superf.^{ie} et 238, 382 hab.^{ans} Il comprend, Montauban, Préfecture, à 168 li. $\frac{1}{2}$ de Paris. Cette ville doit son origine à un monastère, que l'on nommoit (Mons Aureolus) Dans le milieu du XII^e siècle, Alphonse Comte de Toulouse, fit bâtir la ville, dans le voisinage du monastère, les habitans ayant embrassé le calvinisme, vers 1558, contraignirent Louis XIII. d'en lever le siège, mais en 1629 ayant été soumise, le Card.^{al} de Richelieu en fit rassembler les fortifications. Castel-Sarrasin, sous Préf.^{re} sur la Garonne. Moissac, ancienne ville sur le Tarn, sous P.^{re} Ce départ.^t produit comme ceux dont il est formé.



Ce département, formé d'une partie de la Gascogne, a 651,908 hectares de superficie et 286,000 habitans. Il comprend; Auch, à 198 li. de Paris, Préfecture, anc.^{ne} cap.^{le} de la Gascogne et en particulier de l'Armagnac. Sa cathéd.^{le} est une des plus belles de France. Condom, sous Préf.^{re} anc.^{ne} cap.^{le} du Condomois, c'est la patrie de Duplex, hist.^{re} de France, de Blaise de Montluc et de Gaichis. elle eut pour évêque le célèbre Basquet. Lectoure, sous Préf.^{re} située sur une montagne baignée par le Gers, on y a découvert des inscriptions taurisboliques, faites la plupart sous le règne de Gordien III, qui vivait au milieu du 3^e siècle. Lombez et Mirande, sous Préfectures. Ce départ.^t produit peu de grains et des vins dont on fait des eaux de vie. On y élève beaucoup de cochons et de mulets.

Gers



Espagne

Ce département, ainsi nommé de ce que les Pyrénées y sont plus élevés, est formé du Bigorre et des quatre Vallées, et a 469,919 hectares de superficie et 194,750 habitans. Il comprend Tarbes, à 214 l. $\frac{1}{2}$ de Paris, Préfecture. Cette ville fut ruinée du tems des invasions des Barbares, et rebâtie en plusieurs fois; elle a éprouvé, en 1750, une secousse de tremblem^t de terre qui a comblé une vallée voisine. Bagnères de Bigorre, sous P^{re}, jolie petite ville, connue par ses bains chauds. Argelles, petite ville près du Gave du Pau, sous Préfecture.

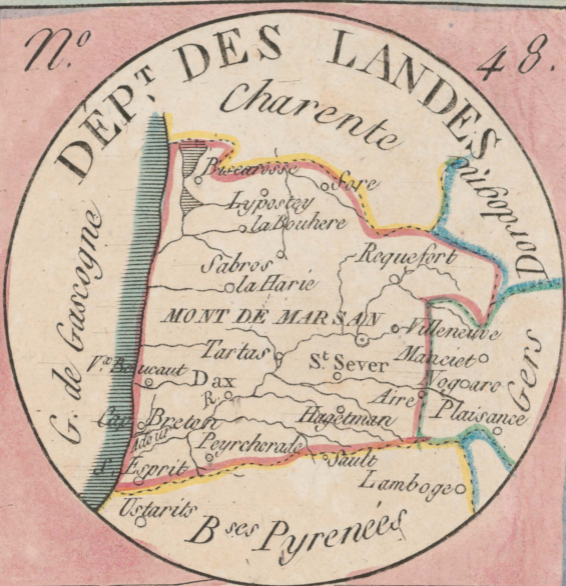
Ce départ^t fournit d'excellents paturages et de bons chevaux. Il y a des eaux minerales et thermales, celles de Bagnères et de Barrège sont très connues. On y trouve du marbre, des ardoises et du jaspe.



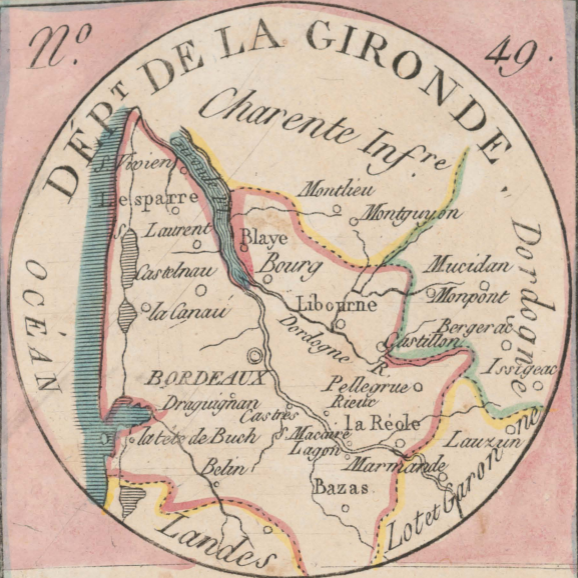
Ce département, ainsi nommé de ce que les Pyrénées vont en s'abaissant du côté du Golfe de Biscaye, est formé du Béarn, et a 555, 959 hectares de superficie et 370.00 habitans.

Il comprend; Pau, jolie ville, anc.^{me} cap.^{le} du Béarn, à 205 l. $\frac{1}{2}$ de Paris. Préfecture. On y voit les restes du château où naquit Henri IV. Elle est la patrie du phys.^{ior} Pardies et du Mal de Gassion. On a découvert, récemment, dans ses environs, une mine d'Albatre de la plus grande beauté. Oleron, ville considérable et fort ancienne, sous Préfecture, il y a tous les ans une foire remarquable. Mauléon, sous Préfect.^{re} Bayonne et Orthez, sous Préfectures.

Ce dép.^t produit du blé, du seigle, de l'orge, de l'avoine, du maïs, du millet, du foin et du lin. Il y a plusieurs mines.




Ce d partement, form  d'une partie de Gascogne, a
 pris son nom de la nature du pays qu'il occupe. Il a 913, 810
 hectares de superficie et 224, 300 habitans. Il comprend
 Mont de Marsan, a 190 lieues de Paris, Pr fecture. Cette ville
 fut b tie en 1140, par Pierre Vic^{te} de Marsan. S^t Sever,
 petite ville sur l'Adour, sous Pr f^{re} Dax, ancienne capitale
 de toutes les Landes, sous Pr f^{re}. Cette ville fut min e en 910,
 par les Sarrasins; Charles VII la prit, sur les Anglais, en 1407.
 Au milieu de la ville, est un bassin large et profond, tou-
 jours rempli d'une eau presque bouillante.
 L'Adour, qui traverse ce d part^t forme aussi deux classes
 de ses habitans. Ceux de la rive gauche, sont civilis s et bien
 constitu s, ceux de la rive dr^{te} sont indolens et sans  nergie.




Ce département, formé de l'ancienne Guyenne, a 1,082,561 hectares de superficie et 506,244 hab.^{ms} Il comprend, Bordeaux, anc.^{re} cap.^{le} de toute la Guyenne, l'une des plus belles et des plus considérables villes de France, à 153 li. $\frac{1}{2}$ de Paris, Préfecture. Son port est un des plus beaux du Roy.^{me} Cette ville a la forme d'une demi-lune, elle a de belles places, de longs et larges quais. On y voit encore des vestiges danc.^{ms} monumens Romains, c'est la patrie de beaucoup d'hommes célèbres. Blaye, forte ville et port très fréquenté s. P.^{re} Libourne, sous P.^{re} la Réole sur la Garonne, sous P.^{re} Bazas et l'Esparre, sous Préfectures.

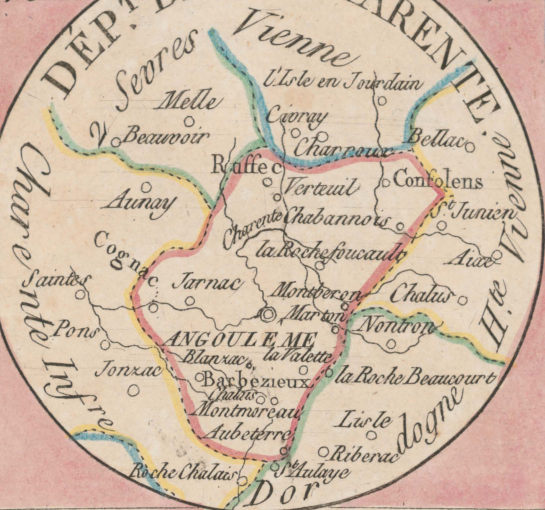
Ce dép.^t est riche en vins, son commerce consiste en eaux de vie, farines, huiles, laines et en différens objets p.^r les colonies.



Ce département, formé du Périgord, a 398, 274 —
 hectares de superficie et 415, 092 habitans. Il comprend,
 Périgueux, ancienne cap.^{le} du Périgord, sur l'Ille, à
 123 lieues de Paris, Préfecture. Cette ville est renommée
 par ses pâtis, les restes d'un amphithéâtre, la tour sur
 Vesune et autres monumens attestent son ancienneté,
 c'est la patrie d'Aimar Ranconnet. Nontron, gros bourg,
 sous P.^{re} Sarlat, sous P.^{re} ville située sur le ruisseau de son nom,
 elle doit son origine à une abbaye de Bénédictins fondée par
 Charlemagne. Bergerac, sur la Dordogne et Ribérac, s.^t P.^{res}
 Ce dép.^t produit du blé et du vin, le gibier y est renommé, on
 y cueille d'excell.^{es} truffes. Il y a des mines de fer, des carrières de
 marbre et ses forges fournissent du fer propre à faire le mail'acier.



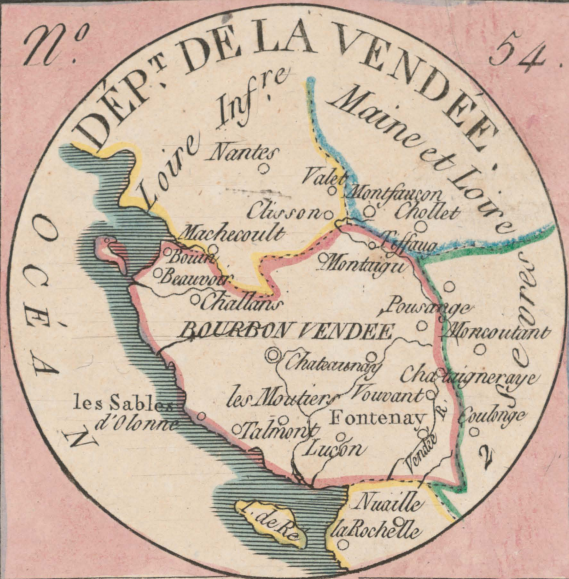
Ce département, formé du bas Limousin, a 594,417 hect. de superficie et 254,250 habitans. Il comprend, Tulle, a 121 li. de Paris, l'une des principales villes du Limousin, Préfecture; cette ville, située au confluent des rivières de Corrèze et de Solane, doit son origine à un monastere fondé au X^e siècle, l'église est surmontée d'une tour de 232 p.^{ds} d'élevation, c'est la patrie d'Et.^{re} Baluze un des hommes les plus erudits du 17.^e siècle et de Guillaume la Barde. Ussel, petite ville, sous P.^{re} fabrique de bijouterie Brives la Gaillarde, sous-Préfecture, patrie du cardinal Dubois et du B.^{ron} d'Espagnac. Ce départ.^t produit du blé, du seigle, de l'orge, des châtaignes, des truffes, il possède une manuf.^{ture} d'armes pour la marine, et abonde en mines de fer, cuivre, carrieres d'ardoises &c.



Ce département, formé de l'Angoumois, et de parties de la Saintonge, du Limousin et du Poitou, a 588, 803 hect. de sup.^{re} et 326, 885 hab.^{ans}
 Il comprend, Angoulême, à 119 li. de Paris, anc.^{re} cap.^{le} de l'Angoumois, sur la Charente, Préfecture, Balsac, Melin de S.^t Gelais et Ravallac assassin d'Henri IV, étaient à Angoulême, Ruffec, sur l'Auche, sous Préf.^{re} Confolens, sous P.^{re}, en 1777, on découvrit près de cette ville, une mine de Plomb, dont la poussière donne à la poterie un vernis supérieur. Barbezieux, sous P.^{re}, il y a une fontaine minérale appelée (Font-rouilleuse). Cognac, sous Préf.^{re} renommée par ses eaux de vie. C'est la patrie de François I.^{er} — Ce départ.^{le} produit du vin, du blé, du seigle, des truffes, il abonde surtout en pommes de terre et en safran. Il a papeteries, fonderies et mines de fer.

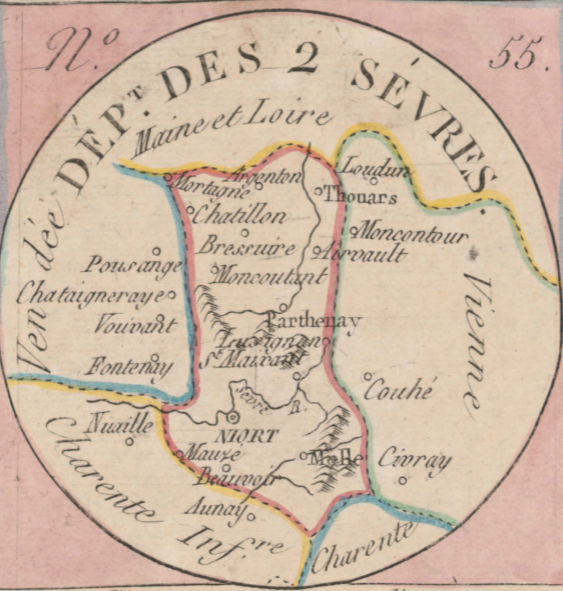


Ce département, formé de la Saintonge et de l'Aunis, a 716, 814, hectares de superficie et 393, 017 habitans. Il comprend, La Rochelle, belle et forte ville à 122 li. de Paris, Préf.^{re} Ville bien bâtie, une partie des maisons est soutenue par des arcades et des portiques, son port est un des plus sûrs et des plus commodes. C'est la patrie des physiciens Reaumur et Desaguliers, Rochefort, sous Préf.^{re}, ville très belle, bâtie par Louis XIV, son port est très commode et bien défendu. C'est la patrie du M^{quis} de la Galissonière, S^t Jean d'Angély, sous P.^{re}, sur la Boutonne, où sont deux moulins à poudre. Saintes, sous Préf.^{re} on y voit un arc de triomphe, sur le pont de la Char.^{te} Jonzac et Marennes, sous P.^{ras}. Ce départ.^{ement} est très fertile, il produit du sel et des huîtres. On pêche beaucoup de sardines sur les cotes.



Ce département formé du Bas Poitou, a 913, 310 hectares de superficie et 268, 786 habitans. Il comprend; Bourbon-Vendée, sur la riv.^{re} d'Yon, à 105 li. de Paris, Prefecture, les mauvais chemins rendent cette ville peu propre au commerce, elle a été bâtie sur l'emplacement de la Roche sur Yon, c'étoit une Principauté de la maison de Bourbon Conti. Les Sables d'Olonne; sous P.^{re} port de mer assez comm.^{er} Les vaisseaux tirant 3 à 4 met.^{res} d'eau (12 à 13 p.^{ies}) sont les plus propres à sa navigation; en tems de paix, il en part des bâtimens pour la pêche de la morue, à Terre-neuve. Fontenay, sur la Vendée, anc.^{ne} P.^{re} du dép.^t

Ce départ.^t abonde en excellens vins, en blé, en pâturages et en bestiaux. Les salines y sont d'un grand produit. Le lin y croit très facilement.

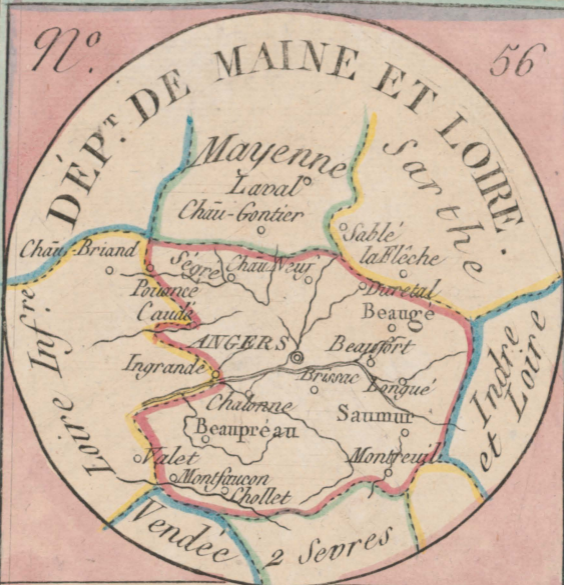


*Ce département, formé d'une partie
du Poitou, a 585,276 hectares de superficie et
242 658 habitans.*

Il comprend

*Niort sur la Sèvre, à 106 lieues de Paris,
Préfecture, cette ville est marchande; les Ora-
toriens y avaient un collège. S.^t Maixant sur
la Sèvre, il s'y fait un commerce très grand
de bas et d'étoffes de laine. Bressuire, Lusignan,
Melle, Parthenay et Thouars, sous Préf.^{res}*

*Ce départ.^t produit beaucoup de seigle, d'avoine
et de graines grasses, il y a des fabriques d'étoffes de
laine et on y fait des confitures d'Angélique très estimées.*

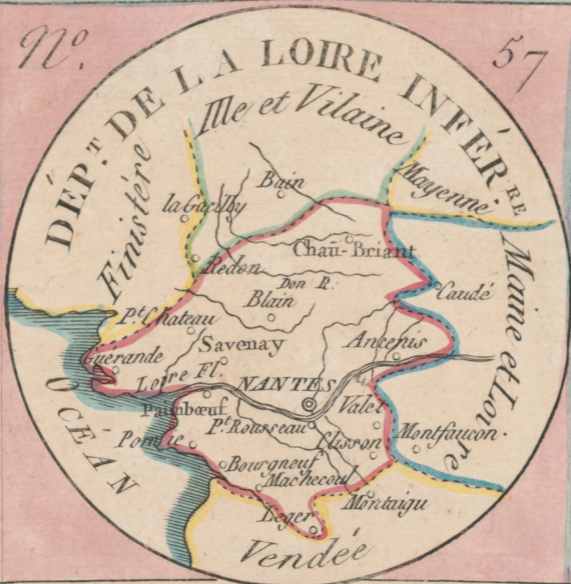


Ce département, formé de l'Anjou et du Saumurois, a 718, 807 hectares de superficie et 376, 113 habitans.

Il comprend;

*Angers, à 76 lieues de Paris, Préfet.^{re},
Le Pont de Cé, beau Port sur la Loire, Brissac,
patrie de Charles Reyneau. Beaufort, Le Lude,
la Vallière, Chollet renommée par ses toiles,
Saumur, sous Préfecture. Fontevraud,
Baugé, Beaupréau, sous Préfectures,*

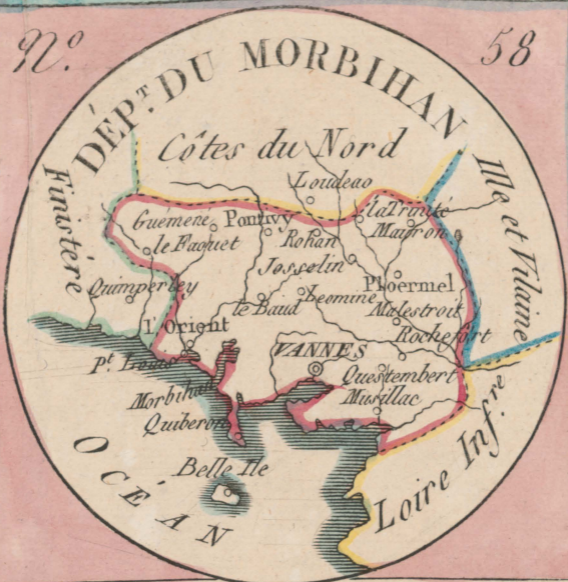
Ce départ.^t produit des grains, du vin, du bois et fait grand commerce de bestiaux, d'huiles et d'ardoises.



Ce département, formé d'une partie de la Bretagne, a 706, 285 hectares de superficie et 368, 506 habitans. Il comprend;

Nantes, Port sur la Loire, à 99 lieues de Paris, Préf.^{re} hotel des monnoies; cette ville est belle et marchande. Ancenis, où il y a une fonderie de canons. Château-Briant, Paimbœuf et Savenay, sous Préfectures. Machecoul, Le Croisic, bourg avec un petit Port.

Ce département a des mines de sel et de charbon de terre. On y fabrique des toiles de coton et des serges, il y a aussi des raffineries de sucre, des verreries et des filatures de coton.



Ce département, formé d'une partie de la Bretagne, a 681, 704 hectares de superficie et 425, 485 habitans.

Il comprend;

Vannes, à 128 lieues de Paris, Port et Préfecture, ville ancienne et marchande. l'orient, Port, Préfecture maritime et sous Préfecture civile. Aubray, Hennebont, patrie du P. Perron. Port-Louis, Belle-Ile, Ile très fertile. Ploërmel et Pontivy, s. Pres Rohan.

Ce département produit du blé. On y élève des bestiaux et son commerce consiste en beurre, sels et sardines.



Ce département, formé d'une partie de la Bretagne, a 693, 384 hect. de superficie et 474, 349 habitans. Il comprend;

Quimper, à 59 de Paris, Préfecture, patrie de Hardouin, de Beaugeant et de Freron, Brest, un des plus beaux ports de France, place forte, Préfecture maritime et sous Préfect. civile; il s'y fait des armemens les plus considérables. Landerneau, Lesneven, Saint Renau, Ch^{au} Lin, s. P. Morlaix, s. P. on y fait un g^d commerce de chanvre et de toiles de lin. Quimperlay s. P. S^t Pol de Léon. — On tire de ce départ.^t des ardoises et du plomb, ses habitans se livrent au cabotage.

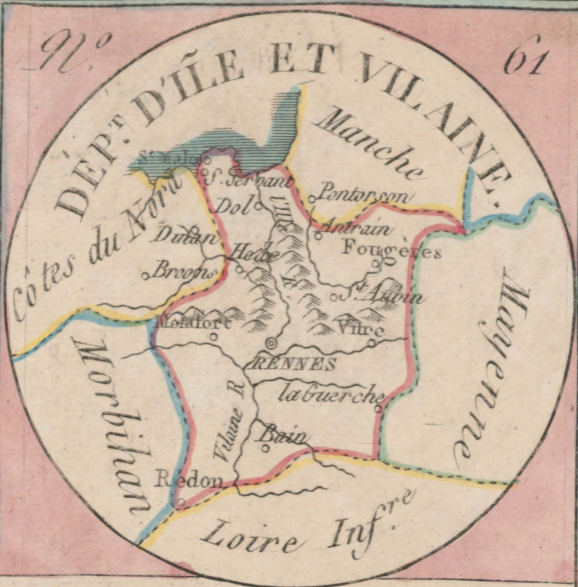


Ce département, formé d'une partie de la Bretagne, a 736, 720 hectares de superficie et 499, 927 habitans.

Il comprend;

Saint-Brieux, à 114 lieues de Paris, Préfecture, Lamballe, où fut tué le fameux de la Noue, remarquable par son commerce de bétail, de toiles et de parchemins. Quintin, Montcontour, Jugon, Dinan sous Préfecture, patrie de Duclos, Guingamp, Lannion et Londeac sous Préfect.^{res} Treguier, port, dans une presqu'île.

Ce dép.^t dont les paturages sont excellents, produit du grain du chanvre et du miel.



Ce département, formé d'une partie de la Bretagne, a 681. 177 hectares de superficie et 488. 605 habitans. Il comprend:

Rennes, à 88 lieues de Paris, Préfecture, belle ville, patrie de Tournemine, d'Augentre de S.^{te} Foix et de la Bletterie. Fougeres, Monfort, Redou, sous Préfectures, S.^{te} Malo, port et sous-Préfecture, cette ville bien peuplée et très marchande, est bâtie sur un rocher; c'est la patrie de Duguay-trouin et de Maupertuis. Dol, environnée de marais. Vitre, sous Pref^{re}

Ce départ. a d'excellents pâturages. On en tire le beurre, dit, de Préalay.

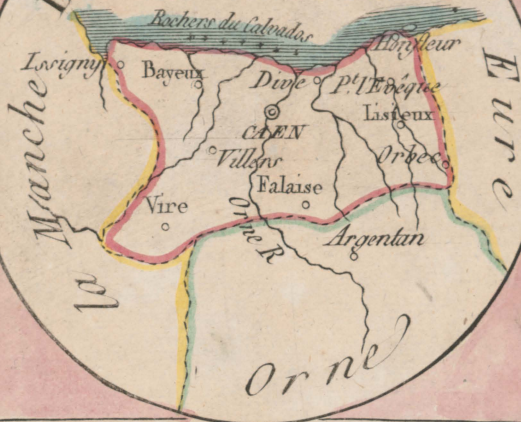


Ce département, formé d'une partie de la Normandie, a 675.713 hectares de superficie et 528.912 habitans. Il comprend :

Saint-Lô, à 83 lieues de Paris, port et Préf.^{re} on y fabrique des serges, Carentan, renommée pour ses dentelles. Avranches, sous Préf.^{re} le Mont S.^t Michel, petite ville située sur un rocher dans la mer. Coutances, sous P.^{re}, sa cathédrale est un des plus beaux morceaux d'architecture gothique qui soit en Europe. Mortain, s. P. Isigni, bourg renommé par son excellent cidre. Valognes, s. P. Cherbourg, port où l'on recoit les vaisseaux de guerre. — On tire de la soude de ce dép.^t dont le terrain est sablonneux.

DÉPT. DU CALVADOS

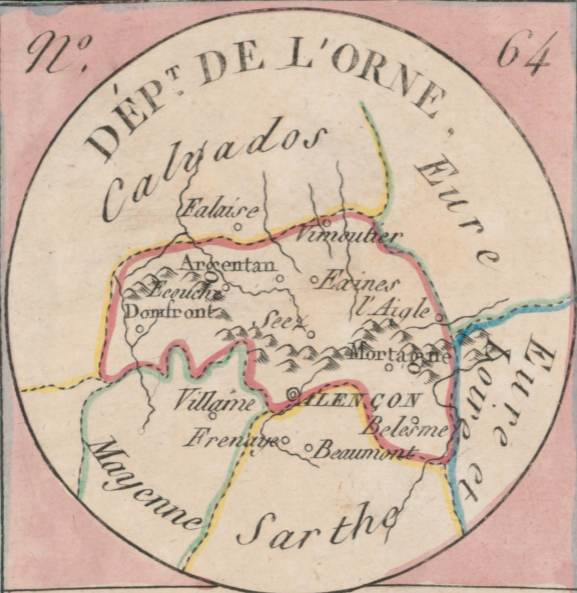
LA MANCHE



Ce département, formé d'une partie de la Normandie, a 570,427 hectares de superficie et 480,317 habitans. Il comprend;

Caen, à 67 lieues de Paris, Préfecture, ville grande et marchande, patrie de Guillaume-le Conquerant. Bayeux, sous Préfecture¹, Lisieux et Pont l'évêque, sous Préfectures. Honfleur, port. Falaise, sous Préfecture, on y tient la foire de Guibray, les 10 août et 15 septembre. Vire, sous Pref.^{re}, il s'y fabrique de gros draps. Harcourt, sur l'Orne.

Ce départ.^t abonde en pâturages et produit beaucoup de pommes, dont on fait du cidre.



Ce département, formé du Perche et d'une partie de la Normandie, a 645, 254 hectares de superficie et 397, 922 habitans. Il comprend, Alençon, à 49 lieues de Paris, Préfecture, belle ville renommée par ses toiles et ses diamants qu'on nomme cailloux d'Alençon. Sées évêché; Domfront, s.P. Argentan, s.P. à 2 lieues de Ry, ou est né François, Evêque historien, connu sous le nom de Mézeray. Mortagne, s.P. Belême. L'Aigle, ville renommée pour ses épingles.

On élève des chevaux dans ce dép.^t qui abonde en paturages. On y exploite du cristal de roche, et il s'y fait un g.^d com.^{ce} de dentelles, dites, point d'Alençon.




Ce département, formé d'une partie du Maine et de l'Anjou, a 518,863 hectares de superficie et 328,397 habitans.

Il comprend;

Laval, à 72 lieues de Paris, Préfecture; il se fait un grand commerce de toile, dans cette ville. Beaumont-le-Vicomte, sur la Sarthe, Château-Gonthier et Mayenne, sous Préfectures.

Ce dép.^t fait un grand commerce de fer et produit des grains, du lin, et du chanvre. On y trouve des carrières de pierre et de marbre.



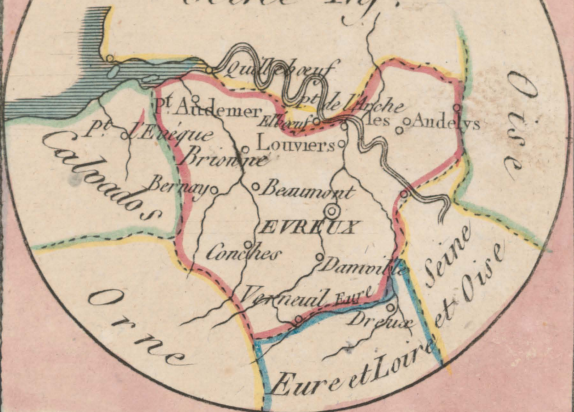
Ce département a 630, 276 h. de s. et 387, 166 hab.
 Il comprend; Le Mans, à 54 lieues de Paris, Pré-
 fecture; on y fait un grand commerce d'étamine
 et de bougie, ses chapons sont très renommés.
 La Flèche, sous Préfecture, cette ville, patrie
 de G.^{me} Fouquet, a un beau collège fondé par
 Henri IV; on y conservait, dans la chapelle,
 le cœur de ce grand Roi et celui de Marie
 de Médicis, son épouse. Sablé, la Ferté Bern.^{ar.}
 Ch.^{au} du Loir, Mangers et S.^t Calais, sous P.^{res}.
 Ce dep.^t a des fabriques de papier, des filatures
 de coton, et à l'exception du vin, produit abondam-
 ment tout ce qui est nécessaire à la vie.



Ce département, formé d'une partie de la h.^{te} Normandie et de la partie septent.^{le} du Perche, a 593, 810 hect. de superficie et 642, 773 hab.^{ns}

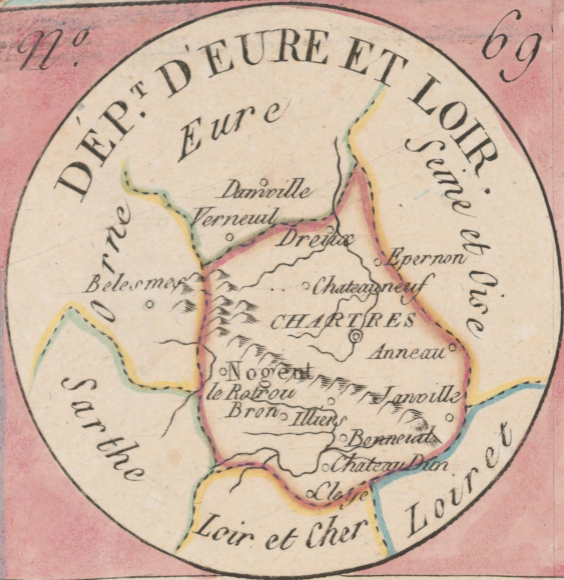
Il comprend;

Rouen, à 35 lieues de Paris, Préfecture, ville grande, marchande et bien peuplée. Elbeuf, renommée pour ses draps. Dieppe, port, sous Préf.^{re} Eu. Arques, célèbre par la victoire de Henri IV. Longueville, appanage du C.^{te} de Dunois. Le Havre de grace, port et ville f.^{le} s. P. Fécamp, port. Montévilliers, Harfleur, Neuflhatel, Gournay, Aumale, Caudebec, Yvetot sous P.^{re} — Ce départ.^l est fertile, ses fromages, dits de Neuflhatel, sont estimés.

Seine Inf^{re}

Ce département, formé d'une partie de la Normandie, a 623, 283 hect. de sup.^{cie} et 415, 577 hab.^{nc} Il comprend; Evreux, a 26 li. de Paris, Pref.^{re}, la cathédrale de cette ville est fort belle, Vernon, Conches, Verneuil; les Andelys, s. P.^{re} patrie du Poussin, Ivry, célèbre par la bataille gagnée par Henri IV. C'est là, que ce grand Prince, dit à ses soldats. (Si vous perdez vos enseignes, ne perdez pas de vue mon panache blanc, vous le trouverez toujours au chemin de l'honneur et de la victoire.) Gisors, Louviers, s. P. renommées par ses draps, Pont de l'Arche, Pont Audemer, s. P. Quilleboeuf et Le Bec.


Ce dép.^t abonde en grains, en bois et en fruits, Il s'y fait un grand commerce de cidres et de Poires,



Ce département, formé de la Beauce et d'une partie du Perche, a 607,915 hectares de superficie et 259,967 habitans. Il comprend;

Chartres, à 24 lieues de Paris, Préfecture. Maintenon. Château-dun, sous Pref.^{re} Dreux, qui tire son nom des Druides, ville remarquable par la bataille qui s'y donna en 1652. Nogent-le-Roi, où mourut Philippe de Vallois en 1350. Anet, château bâti par Henri II pour Diane de Poitiers. Nogent le Rotrou, sous Préfecture.

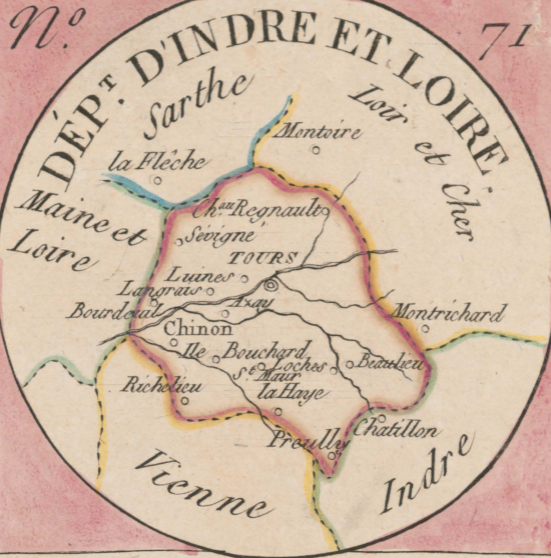
Ce départ.^t abonde en grain, en pâturages et en fruits. On y fait le commerce de bestiaux et de gros draps.



Ce département, formé du Blaisois et du Vendômois, a 603,116 hectares de superficie et 211,152 habitans. Il comprend:

Blois, sur la Loire, à 46 lieues de Paris, Préfecture. C'est dans le château Royal de cette ville, en l'an 1586, que fut tué le Duc de Guise. Chambord, château bâti par François Premier. Mers, Romorantin, sous-Préfecture. Vendôme, sur le Loir, sous-Préfecture.

Ce dép.^t a des fabriques de gants, de papier et de gros draps. Son commerce consiste princip.^l en ganterie, bonneterie et coutellerie.

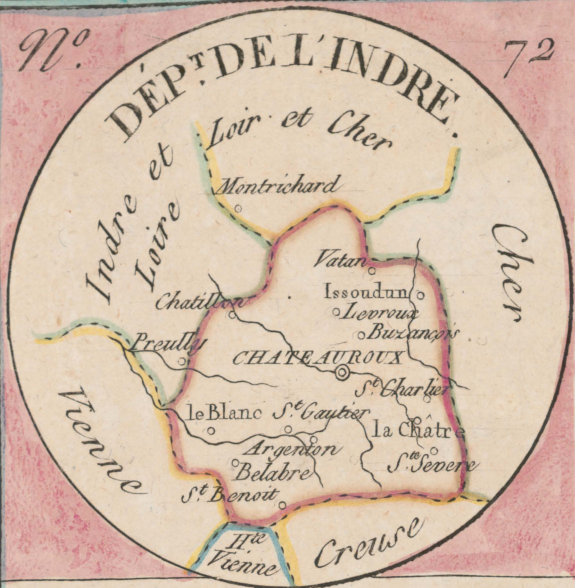


Ce département, formé de la Touraine, a 523,694 hectares de superficie et 272,730 habitans

Il comprend;

Tours, à 62 lieues de Paris, Préfecture, il s'y fait un grand commerce d'étoffes de soie; ses pruneaux sont très renommés. Luines, sur la Loire. Château-Renaud. Amboise, Montbazon, Loches sur l'Indre. La Haye, patrie de René Descartes. Chenonceaux. Preuilly, où il y a des mines de fer. L'Ile Boucard. Chinon, sous Préfecture. Richelieu?

Ce dép. surnommé le Jardin de la France, est très fertile. On y fabrique de fort belles étoffes de soie.



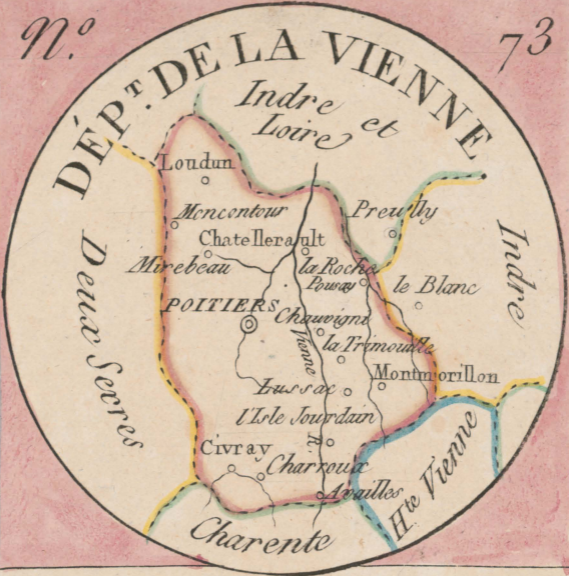
Ce département, formé d'une partie du Berri, a 687. 760 hectares de superficie et 209, 211 habitans.

Il comprend;

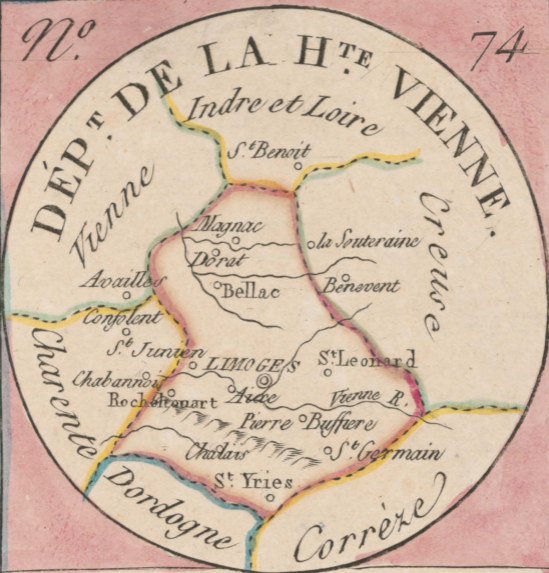
Chateau-Roux, sur l'Indre, à 64 lieues de Paris, Préfecture; il y a dans cette ville une manufacture de draps, et de belles forges dont le fer est très estimé. Argenton, Issoudun, sous-Préfecture, patrie de Baron; il se fait dans cette ville un grand commerce de bestiaux, de chapeaux et de draps. La Chatre et Le Blanc, sous-Préf.^{res} Charost et S^t Aignan.

Ce dép.^o abonde en prairies et en bois. Sa richesse principale consiste en bestiaux.

DÉP. DE LA VIENNE



Ce département, formé d'une partie du Poitou, a 689, 033 hectares de superficie et 250,307 habitans ;
 Il comprend, Poitiers, à 88 lieues de Paris, Préfecture; on y voit les ruines du palais Galien, et d'un arc de triomphe bâti par les Romains: c'est la patrie de Filleau de la Chaise, historien de S.^t Louis, Mirebeau, Moncontour, célèbre par la vict.^{re} de D.^e d'Angou sur l'Amiral Coligni, en 1569, Châtellerault, s. P.^{re} renommée par sa bonne coutellerie, Civray, Montmorillon et Loudun, sous P.^{res} Maulcon, La Trimoüille, célèbre par l'illustre maison des Seigneurs de ce nom.
 Ce dép.^e produit du bois, du blé, du vin, du chanvre, des fruits et du miel. Son comerce consiste princip.^l en huiles et eaux de vie.

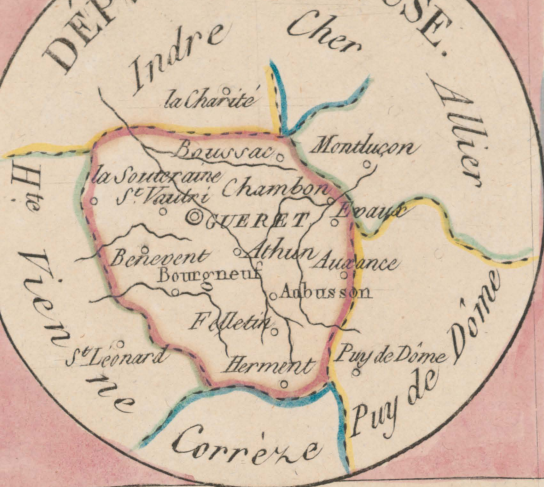


Ce département, formé du H. Limousin, des B.^{ses} Marches et d'une partie du Poitou, a 570,035 hectares de superficie et 259,795 habitans. Il comprend;

Limoges, à 97 lieues de Paris, Préfecture; ville grande et marchande, patrie du Père Honoré de S.^{te} Marie, et de Marc-Antoine Muret. S.^t Leonard, remarquable par ses manufactures de draps et de papiers. Pierre-Buffière, S.^t Yries et Bellac sous Préf.^{res} Dorat. Bellac près Dorat. Roussac et Rochechouard, sous Préf.^{res}

Ce dép.^t produit des seigles, de l'avoine, du bois et des pâturages. On y élève des chevaux; on y engraisse des bœufs, et on tire de l'antimoine.

DÉPT. DE LA CREUSE.



Ce département, formé de la Marche, ⁽¹⁾ du H^t Limousin et d'une partie du H^t Poitou, a 579,455 hectares de superficie et 216,255 habitans.

Il comprend;

Guerret, à 110 lieues de Paris, Préfecture; c'est la patrie de Pardoux, du Prat et d'Antoine Varillas. Athun, Aubusson, ville renommée par ses tapisseries, et Bourgneuf, sous Préfectures. Grandmont, autrefois chef-lieu d'un ordre fondé par S. Etienne, en 1076. Boussac. Chambon.

Ce dépt. abonde en pâturages, son commerce consiste en bestiaux

(1) Marche signifiait autrefois Limites, delà le nom de Marquis que l'on donnait à ceux chargés de veiller à la garde des Marches.

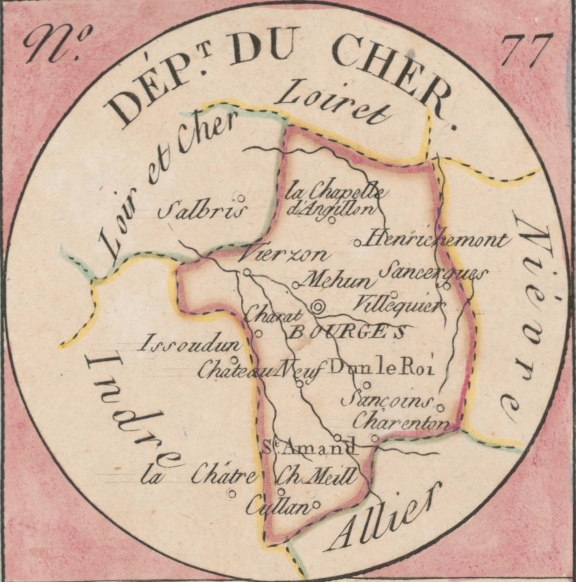


Ce département, formé du Bourbonnois, a 742,272 hectares de superficie et 272,616 habitans

Il comprend;

Moulins, à 75 lieues de Paris, Préfecture, grande et belle ville, dont la coutellerie est très estimée, Bourbon, renommée par ses eaux minérales, a donné le nom à la Maison Royale, Souvigni, Gannat, Mont-Luçon, La Palisse, sous Préfectures, Vichi, célèbre par ses eaux minérales, Saint Pourçain, Saint Amand et Cusset.

Ce dép.^t produit des grains et du bois, on y fait un grand commerce de boeufs et de Porcs; il y a des forges et des filatures de chanvre et de lin.

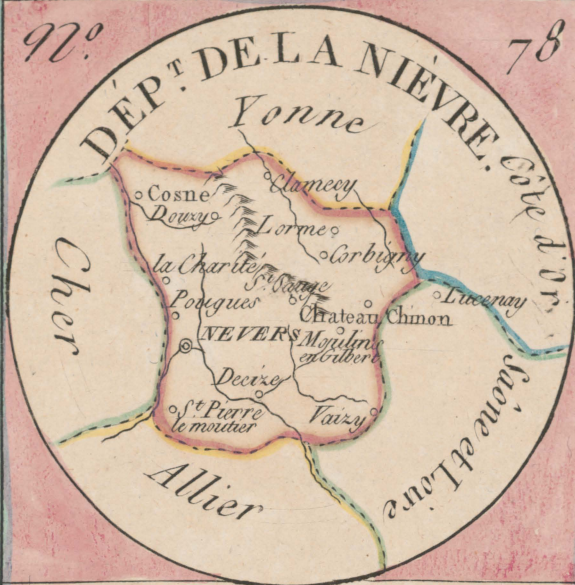


Ce département, formé d'une partie du Berry, a 740,125 hectares de superficie et 213,297 habitans.

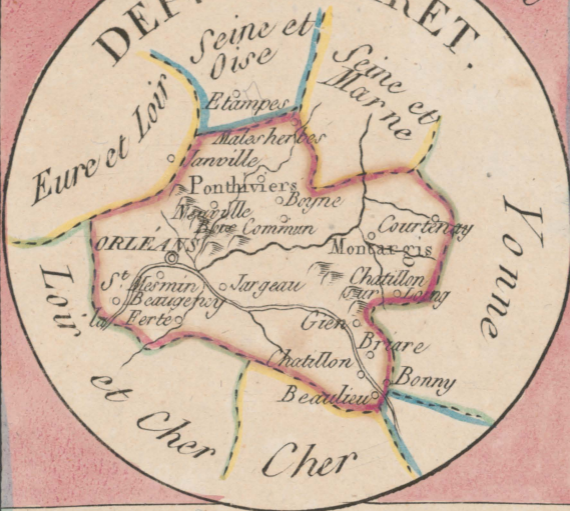
Il comprend;

Bourges, à 59 lieues de Paris, Préfecture; ancienne ville, dont la cathédrale est fort belle; c'est la patrie du célèbre Bourdaloue. Vierzon. Mehun, ville très ancienne, où l'on voit les ruines d'un château bâti par Charles VII, et où il se laissa mourir de faim. S.^t Amand, sous P.^r, Dun-le-Roi, s.^t P.^r fameuse par l'horrible famine qu'elle souffrit en 1573, étant assiégée par Charles IX. Henrichemont et Aubigny.

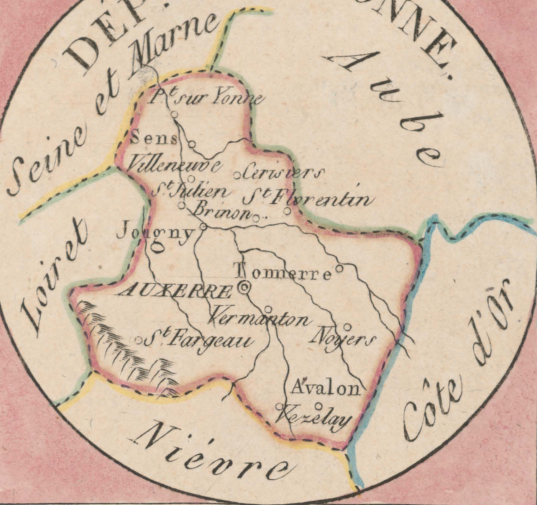
Ce dép.^t produit du chanvre, du bois, et on y élève des bestiaux. Il y a aussi beaucoup de forges.



Ce département, formé du Nivernois, a 636, 619 hectares
 de superficie et 251, 158 habitans. Il comprend;
 Nevers, à 60 lieues de Paris, Préfecture, cette ville bâtie
 en amphithéâtre, a un beau pont sur la Loire. Château
 Chimon, sous Préf.^{re} Decize. S.^t Pierre le Moutier. —
 Moulins en Gilbert. Clamecy. Cosne, sous Préfecture,
 on fait dans cette ville des ancres pour les vaisseaux.
 La Charité, ancien prieuré de l'Ordre de Cluni.
 Ce dép.^t produit du grain, et des vins blancs de
 Pouilly; on y exploite des mines de charbon de
 terre, de fer, d'argent et des carrières de pierre.
 Il y a des manufactures d'armes, de fayence,
 d'acier et de quincaillerie.



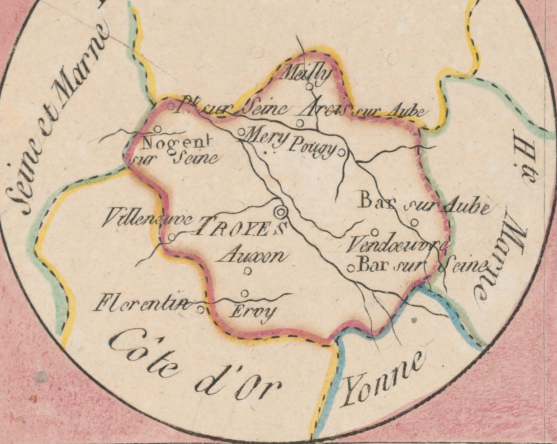
Ce département, formé d'une partie de l'Orléanois, a 675, 291 hectares de superficie et 289, 728 habitans. Il comprend; Orléans, à 31 lieues de Paris, Préfecture, grande ville très marchande, célèbre par les deux sièges qu'elle a soutenus, l'un contre Attila en 450, et l'autre en 1428, contre les Anglais. La Ferté Senectere. Meun. Beaugency. Jargeau. Sully, érigée en Duché-Pairie en 1606 en faveur de Maximilien de Bethune. Cleri. Briare, remarquable par son canal. Chatillon, sur l'Ying. Gien. Montargis. Ponthiviers. s^t P^{re}. Ce département est fertile en blé, vins, fruits et safran, son commerce consiste principalement en vins et en sucre raffiné.

DÉP^t DE L'YONNE.

Ce département, formé d'une partie de la Bourgogne, a 729,223 hectares de superficie et 239,278 habitans. — Il comprend:

Auxerre, à 43 lieues de Paris, Préfecture, ancienne ville, bâtie sur une hauteur. Crevant, Coulanges la vineuse, Chablis, dont les vins sont excellents, Vermenton, Avalon, sous P^{re} Joigny, sous Préf.^{re} Sens, sous Préf.^{re}, ses murs sont de construction Romaine. Tonnerre, sous Préf.^{re}, célèbre par ses excellents vins.

Ce département est très fertile. Il s'y fait un grand commerce, principalement, en vins, en cotons et en toiles.

DÉP.^T DE L'AUBE,
Marne

Ce département, formé d'une partie de la Champagne, a 610,608 hectares de superficie et 240,661 habitans.

Il comprend;

Troyes, à 40 lieues de Paris, Préfecture, cette ville fait un grand commerce de toiles; elle est la patrie du Pape Urbain IV. La charcuterie de Troyes est très recherchée. Piney, Arcis et Bar-sur-Aube, Bar et Nogent sur Seine, sous Préfectures. A deux lieues de cette dernière ville était l'abbaye de Clairvaux fondée par Saint Bernard en 1115. Pont sur Seine.

Ce département est fertile en grains et en vins.

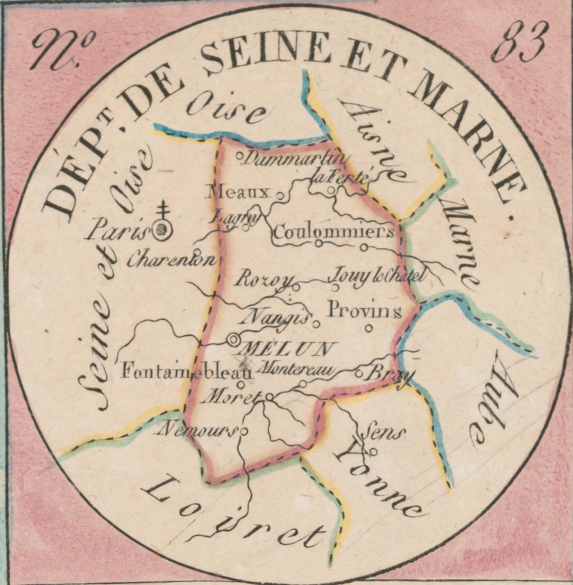


Ce département, formé d'une partie de la Champagne, a 820, 273 hectares de superficie et 310, 493 habitants.

Il comprend;

Châlons, sur Marne, à 42 lieues de Paris, Préfecture. Cette ville est grande et assez belle. Epernay sous Préfecture, on y recueille d'excellents vins. Rheims, sous Préf.^{re} on y voit des restes des anciens monumens des Romains, c'est la patrie du grand Colbert; le pain d'épice et les biscuits de Rheims sont très renommés. S.^{te} Menchoult, sous Préf.^{re} Vitry le français, bâtie par François I.^{er} sous Préf.^{re}

Ce dép.^t produit d'excellents vins. On y fabrique de gros draps et des couvertures de laine.

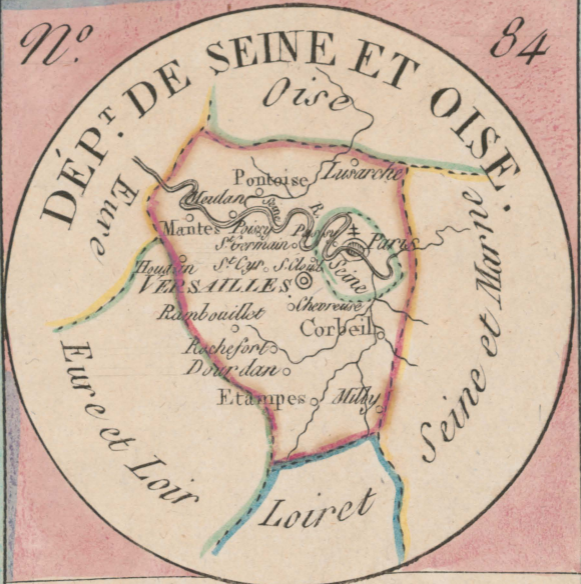


Ce département, formé d'une partie de l'Île de France, a 595,980 hectares de superficie et 298,815 habitans.

Il comprend;

Melun, à 11 lieues de Paris, Préfecture, patrie du célèbre Amyot. Brie-Comté Robert. Coulommiers, sous Préf.^{re} Rebaix. Fontainebleau, sous Préf.^{re} Ecole militaire. Nemours. Courtenay. Meaux, sous Préf.^{re} Dammartin, Juilly. Lagny, patrie de Pierre d'Orgemont. Provins, sous Préf.^{re} on y fait des conserves de roses.

Ce dép.^t est fertile en blé et en paturages. Ses forêts approvisionnent Paris, de charbon et de bois de charpente, les volailles y sont aussi un objet de comerce.



Ce département, formé d'une partie de l'Île de France, a 575.042 hectares de superficie et 429, 523 habitans.

Il comprend;

Versailles, à 5 lieues de Paris, Préfecture, les armes de la manufacture de cette ville sont très estimées. S.^t Cyr, célèbre maison fondée par Louis XIV. S.^t Cloud, avec un très beau château. S.^t Germain en Laye. Poissy, renommée par le baptême de S.^t Louis. Meulan. Mantes, sous P.^{re} Houdan. Magny. Pontoise, sous P.^{re} Montmorency. Lusarche. Etampes, sous P.^{re} Dourdan. La Bruyère est né près de cette ville. Corbeil, sous P.^{re} et Villeroy.

Ce dépt.^e abonde en blé, vin et bois.

DÉP^T. DE LA SEINE.

Seine et Oise



Ce département, formé d'une partie de l'Île de France, a 50,438 hectares de superficie et 755,682 habitans.

Il comprend,

Paris, Préfecture et capitale de la France, la plus belle et la plus florissante ville de l'Europe, ayant 715,595 hab.^{ans}
 Ses Palais, ses monumens publics, ses jardins, ses promenades, ses quais et ses ponts sont dignes de la plus grande admiration; cette ville possède des manufactures en tous genres — Saint Denis, s. P.^{re} sépulture des Rois de France. Charenton, Alfort, (école vétérinaire). Vincennes, ch.^{au}f.^t Sceaux, s. P.^{re}. Le Bourg-la-Reine. — Le commerce de ce dep.^t est prodigieux. Ses environs ne sont que jardins et châteaux.



Cette Ile, située dans la Méditerranée au nord de la Sardaigne, a 980. 510 hectares de superficie et 166, 813 habitans.

Elle comprend;

Ajaccio, à 224 lieues de Paris, Préfecture, Bastia, Port et sous Préfecture, Bonifacio, sur le Détroit, Calvi et Corte, sous Préfectures, Sarterne, Tallano, Vico. San Fiorenzo, et Aia.

L'air de cette île est malsain, le terroir est, plein de montagnes, peu fertile et mal cultivé, on y recoltte cependant du blé, du vin et des amandes, Ce dep. abonde en gibier et en bois de construction.